

BOLETIM
ESPECIAL
MACRORREGIÃO DE
SAÚDE
JEQUITINHONHA
SUPERINTENDÊNCIA
REGIONAL DE SAÚDE DE
DIAMANTINA

Número 21/2020

Governador do Estado de Minas Gerais

Romeu Zema Neto

Secretário de Estado de Saúde de Minas Gerais

Carlos Eduardo Amaral Pereira da Silva

Secretário de Estado Adjunto

Luiz Marcelo Cabral Tavares

Chefia de Gabinete

João Márcio Silva de Pinho

Assessora de Comunicação Social

Virgínia Cornélio da Silva

Subsecretaria de Políticas e Ações de Saúde

Marcilio Dias Magalhães

Subsecretaria de Regulação do Acesso a Serviços e Insumos de Saúde

Juliana Ávila Teixeira

Subsecretaria de Inovação e Logística em Saúde

André de Andrade Ranieri

Subsecretaria de Gestão Regional

Darlan Venâncio Thomaz Pereira

Subsecretaria de Vigilância em Saúde

Dario Brock Ramalho

Dirigente da Regional de Saúde

Cleya da Silva Santana Cruz

Editores SRS Diamantina

Ana Cristina Pereira Cardoso

Carolina Di Pietro Carvalho

Francinne Laureth Batista

Sinara Luiza Dupim

Equipe técnica SRS Diamantina

Cássia Maria Oliveira Hora

Cathiane Maria da Silva

Cláudio Luiz Ferreira Júnior

Eberton da Costa Siqueira

Élida Leite Araújo

Evandro Luiz Silva

José Vicente Honorato

Kesley Duarte de Jesus

Mariana Cristina Rocha

Nara Cristiana Viana



Apresentação

Este boletim tem como objetivo descrever os aspectos epidemiológicos e assistenciais relacionados aos casos de COVID-19 na Macrorregião de Saúde Jequitinhonha sob jurisdição da Superintendência Regional de Saúde de Diamantina (SRS Diamantina) e orientar as ações de vigilância, prevenção e controle.

Todos os Boletins Especiais publicados poderão ser consultados no site da SES/MG, estando disponível em: <http://coronavirus.saude.mg.gov.br/transparencia/boletim/boletim-epidemiologico-edicao-especial>

Dados parciais sujeitos à alterações, dependentes da tempestividade na realização das notificações e da estabilidade dos sistemas oficiais para notificações.

1. SITUAÇÃO DA COVID-19 NO MUNDO E NO BRASIL

A Figura 1 apresenta o quantitativo de casos acumulados, casos novos, óbitos acumulados e novos óbitos notificados à OMS em 09/12/2020, considerando os 08 (oito) países com maior número de casos e óbitos por COVID-19 até a presente data. Segundo a classificação da transmissão, o Brasil encontra-se em transmissão comunitária.









Nome	Casos - total cumulativo	Casos - relatados recentemente nas últimas 24 horas	Mortes - total cumulativo	Mortes - relatadas recentemente nas últimas 24 horas	Classificação de transmissão
Global	67.530.912	505.357	1.545.140	8.469	
 Estados Unido...	14.755.996	185.473	281.442	1.529	Transmissão da comunidade
 Índia	9.735.850	32.080	141.360	402	Clusters de casos
 Brasil	6.623.911	20.371	177.317	376	Transmissão da comunidade
 Federação Rus...	2.515.009	26.097	44.159	562	Clusters de casos
 França	2.255.955	3.103	55.158	366	Transmissão da comunidade
 Itália	1.742.557	13.679	60.606	528	Clusters de casos
 O Reino Unido	1.737.964	14.718	61.434	189	Transmissão da comunidade
 Espanha	1.702.328	1.721	46.646	30	Transmissão da comunidade

FIGURA 1- Painel Doença Coronavírus da OMS (COVID-19), 2020.

FONTE:OMS. Disponível em <https://covid19.who.int/>. Acessado em 09/12/2020, às 9:00.

2. SITUAÇÃO DA COVID-19 EM MINAS GERAIS



FIGURA 2- CENÁRIO EM MINAS GERAIS COVID-19 Coronavírus, 2020.

FONTE: BOLETIM EPIDEMIOLÓGICO COVID-19, datado de 09/12/2020, publicado às 10:00.

3. CENÁRIO DA MACRORREGIÃO JEQUITINHONHA/URS DIAMANTINA



3.1 Número de casos confirmados de COVID-19 na Macrorregião de Saúde Jequitinhonha, 2020.

Tabela 1- Número e proporção de casos confirmados por COVID-19, segundo microrregião e município de residência, Macrorregião de Saúde Jequitinhonha, 2020.

MACRORREGIÃO DE SAÚDE JEQUITINHONHA	N	%
MICRORREGIÃO DE SAÚDE ARACUAI	315	11,40
ARACUAI	159	5,75
BERILO	9	0,33
CORONEL MURTA	11	0,40
FRANCISCO BADARO	19	0,69
JENIPAPO DE MINAS	8	0,29
VIRGEM DA LAPA	109	3,94
MICRORREGIÃO DE SAÚDE DIAMANTINA	821	29,70
CARBONITA	24	0,87
COLUNA	75	2,71
CONGONHAS DO NORTE	57	2,06
COUTO DE MAGALHAES DE MINAS	13	0,47
DATAS	45	1,63
DIAMANTINA	240	8,68
FELICIO DOS SANTOS	9	0,33
GOUVEIA	128	4,63
ITAMARANDIBA	205	7,42
PRESIDENTE KUBITSCHK	19	0,69
SAO GONCALO DO RIO PRETO	3	0,11
SENADOR MODESTINO GONCALVES	3	0,11
MICRORREGIÃO DE SAÚDE SERRO	1064	38,49
ALVORADA DE MINAS	60	2,17
CONCEICAO DO MATO DENTRO	812	29,38
SANTO ANTONIO DO ITAMBE	26	0,94
SERRA AZUL DE MINAS	3	0,11
SERRO	163	5,90

MICRORREGIÃO DE SAÚDE MN/TU/CA	564	20,41
ARICANDUVA	7	0,25
CAPELINHA	273	9,88
CHAPADA DO NORTE	5	0,18
JOSE GONCALVES DE MINAS	8	0,29
LEME DO PRADO	9	0,33
MINAS NOVAS	84	3,04
TURMALINA	172	6,22
VEREDINHA	6	0,22
Total Geral	2764	100,00

FONTE: Painel COVID-19 MG/Sala de Situação/SubVS/SES/MG. Disponível em: <http://coronavirus.saude.mg.gov.br/painel>. Acessado em: 09/12/2020, às 11:00.

4. PERFIL EPIDEMIOLÓGICO DOS CASOS CONFIRMADOS E ÓBITOS DE COVID-19 NA MACRORREGIÃO DE SAÚDE JEQUITINHONHA

4.1 Distribuição de casos confirmados por COVID-19 por sexo, faixa etária e raça/cor

Em relação aos casos confirmados por COVID-19, 56,11% são do sexo masculino e 43,89% do sexo feminino. Na Figura 3, está representada a distribuição dos casos, segundo sexo e faixa etária, havendo predominância na faixa etária de 30 a 39 anos.

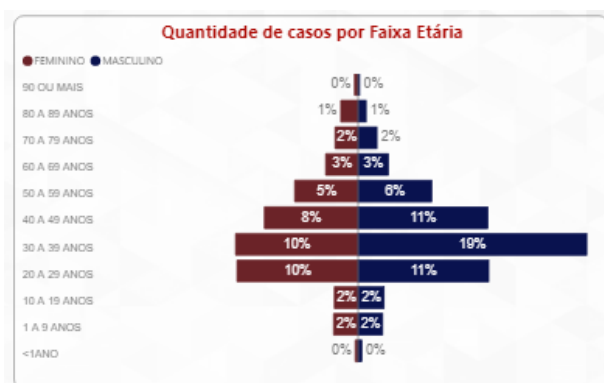


FIGURA 3- Distribuição dos casos confirmados por COVID-19, segundo sexo e faixa etária, Macrorregião de Saúde Jequitinhonha, 2020.

FONTE: BI Interno. Dados acessados em 09/12/2020, às 9:00.

Segundo a raça, há predominância de casos confirmados na raça parda (48,95%). A Figura 4 apresenta a distribuição proporcional segundo raça.

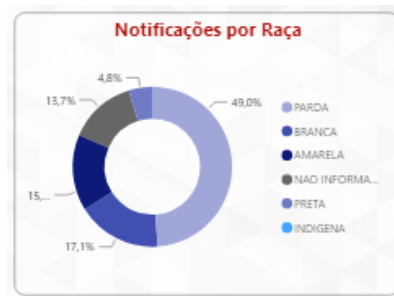


FIGURA 4- Distribuição dos casos confirmados por COVID-19, segundo raça/cor, Macrorregião de Saúde Jequitinhonha, 2020.

FONTE: BI Interno. Dados acessados em 09/12/2020, às 9:00.

A análise dos dados notificados mostra que do total de casos confirmados de COVID-19, 85,02% estão sem informação sobre a presença ou não de fator de risco; 5,13% apresentam fator de risco e 9,67% não apresentam fator de risco. Em relação ao tipo de isolamento, 93,74% dos casos foram isolados em domicílio e 6,26% precisaram de tratamento hospitalar (Figura 5).

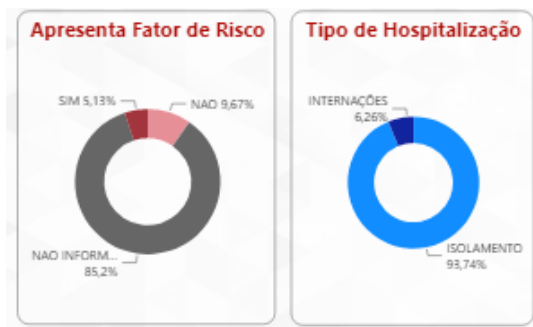


FIGURA 5- Distribuição dos casos confirmados por COVID-19, segundo fator de risco e tipo de isolamento, Macrorregião de Saúde Jequitinhonha, 2020.

FONTE: BI Interno. Dados acessados em 09/12/2020, às 9:00.

4.2 Distribuição de óbitos por COVID-19 por sexo, faixa etária e raça/cor

Segundo dados do BI Interno, 20 (58,82%) dos óbitos confirmados por COVID-19 foram no sexo feminino e 14 (41,18%) no sexo masculino. Há predominância de óbitos na faixa etária de 70 a 79 anos (Figura 6).

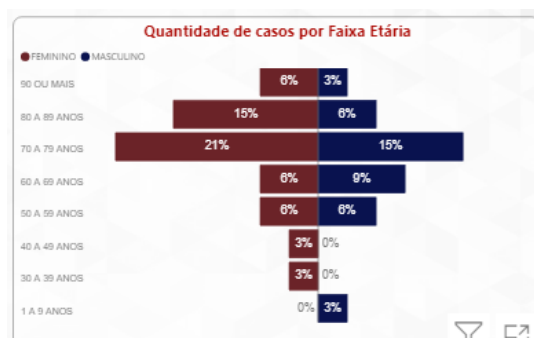


FIGURA 6- Distribuição dos óbitos confirmados por COVID-19, segundo sexo e faixa etária, Macrorregião de Saúde Jequitinhonha, 2020.

FONTE: BI Interno. Dados acessados em 09/12/2020, às 8:00.

Em relação aos óbitos confirmados por COVID-19, 2 (5,88%) não possuem informação sobre a raça; 25 (73,53%) ocorreram em pessoas da raça parda; 4 (11,76%) em pessoas da raça branca e 3 (8,82%) em pessoas da raça preta (FIGURA 7).



FIGURA 7- Distribuição dos óbitos confirmados por COVID-19, segundo raça/cor, Macrorregião de Saúde Jequitinhonha, 2020.

FONTE: BI Interno. Dados acessados em 09/12/2020, às 8:00.

Dos casos que evoluíram para óbito, 22 (64,71%) possuíam fator de risco; 12 (35,29%) dos óbitos não apresentavam (FIGURA 8).

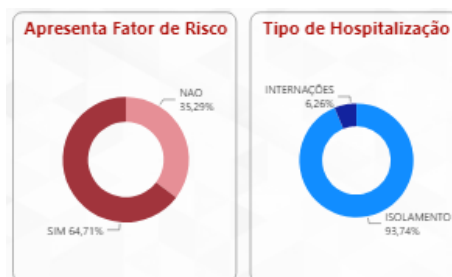


FIGURA 8- Distribuição dos óbitos confirmados por COVID-19, segundo presença ou não de fator de risco, Macrorregião de Saúde Jequitinhonha, 2020.

FONTE: BI Interno. Dados acessados em 09/12/2020, às 8:00.

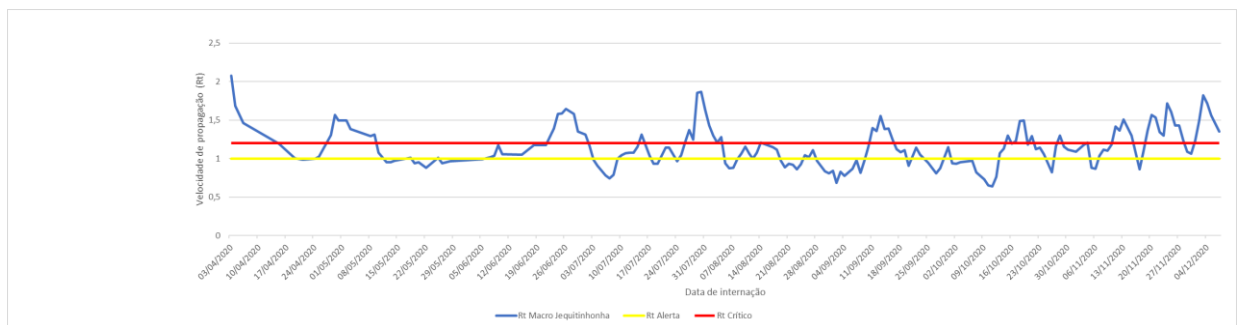
4.3 Evolução do R_t = número de reprodução médio

O R_t , é uma medida estatística que simula a rapidez com que o vírus está sendo transmitido. É o número médio de pessoas que são infectadas por uma pessoa infecciosa. Se o R_t estiver acima de 1,0, o vírus se espalhará rapidamente. Quando R_t estiver abaixo de 1,0, o vírus irá parar de se espalhar.

Dessa forma, calcular o (R_t) por Macrorregião de Saúde mostrará a taxa de reprodução efetiva do vírus calculada para cada localidade. Permite estimar quantas infecções

secundárias provavelmente ocorrerão a partir de uma única infecção em uma área específica.

Gráfico 1 - Velocidade de Propagação (Rt) da infecção por COVID-19, na Macrorregião de Saúde Jequitinhonha, no período de 03/04/2020 a 07/12/2020.



Fonte: Relatório Minas Consciente. Acessado em 07/12/2020, às 9h.

A velocidade de propagação (Rt) na semana do dia 30/11/2020 a 07/12/2020, variou conforme demonstrado na Tabela 2.

Tabela 2- Velocidade de Propagação (Rt) da infecção pelo Novo Coronavírus, no período de 30/11 a 07/12, na Macrorregião de Saúde Jequitinhonha.

Data	Valor de Rt
30/11/2020	1,061697
01/12/2020	1,232506
02/12/2020	1,498969
03/12/2020	1,823529
04/12/2020	1,716406
05/12/2020	1,56405
07/12/2020	1,350167

FONTE: Relatório Minas Consciente. Acessado em 07/12/2020 às 9h.

5. SURTOS

5.1 Distribuição dos surtos de Síndrome Respiratória Aguda notificados e possivelmente associados ao Covid-19 por município de residência e tipo de estabelecimento de ocorrência

Na Macrorregião de Saúde Jequitinhonha, até a 50ª Semana Epidemiológica de Notificação, foram notificados 18 (dezoito) surtos, envolvendo 09 (nove) municípios.

A Figura 9 apresenta o detalhamento dos surtos por município de ocorrência.

Localidade	Nº de surtos notificados	Nº de casos *	Nº de expostos*
Aricanduva	1	3	24
Capelinha	4	96	179
Conceição do Mato Dentro	2	8	71
Congonhas do Norte	1	3	3
Diamantina	5	34	329
Gouveia	2	11	44
Itamarandiba	1	9	114
Turmalina	1	4	113
Virgem da Lapa	1	8	52
Macrorregião Jequitinhonha	18	176	929

FIGURA 9- Distribuição dos surtos por COVID-19, por município de ocorrência, Macrorregião de Saúde Jequitinhonha, 2020.

Fontes: Relatório das investigações de surto de Síndrome Respiratória Aguda em ambientes restritos fechados. Equipe da Unidade de Resposta Rápida / URR3 /CIEVS Minas/Sub. VS/SES/MG. Data da atualização: 30/11/20. Dados do Núcleo de Vigilância em Saúde/SRS Diamantina. Acessados em 09/12/2020, às 10:00.

*Dados parciais, sujeitos à alterações. Surtos em investigação.

A Figura 10 apresenta o detalhamento dos surtos segundo estabelecimento de ocorrência.

Estabelecimentos	Nº de surtos	Nº de casos*	Nº de expostos*
Serviço de Saúde	12	63	523
Unidade prisional	2	82	174
Comunidade quilombola	1	8	52
ILPI	1	3	28
Segurança Pública	1	21	21
Agência Bancária	1	3	21
Total	18	180	819

FIGURA 10- Distribuição dos surtos por COVID-19, segundo estabelecimento, Macrorregião de Saúde Jequitinhonha, 2020.

Fonte: Dados do Núcleo de Vigilância em Saúde/SRS Diamantina. Dados acessados em 09/12/2020, às 10:00.

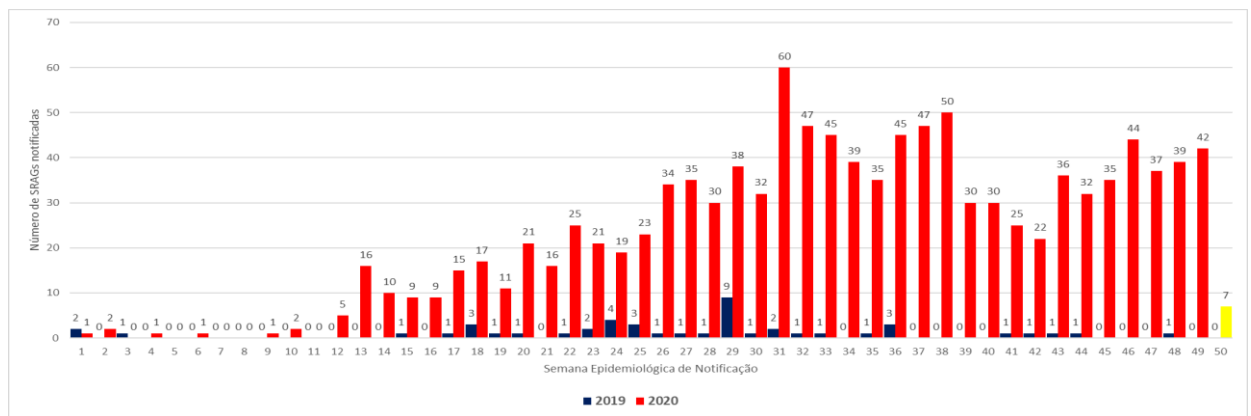
*Dados parciais, sujeitos a alterações. Surtos em investigação.

5.2 Distribuição dos óbitos ocorridos nos surtos

Em 16/07/2020, houve 01 (um) óbito por SRAG em ILPI (Instituição de Longa Permanência) no município de Gouveia, segundo dados do SINAN e CIEVS.

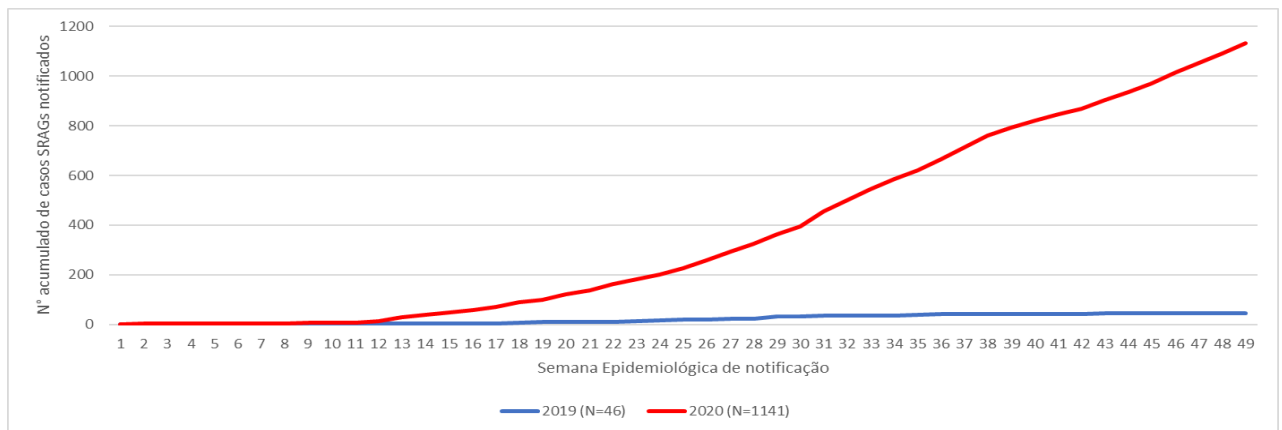
6. SÍNDROME RESPIRATÓRIA AGUDA GRAVE (SRAG)

Gráfico 2- Número de hospitalizações por SRAG segundo semana epidemiológica de notificação, Macrorregião de Saúde Jequitinhonha, 2019 e 2020.



Fonte: SIVEP-Gripe. Dados exportados em 08/12/2020, às 22:00.

Gráfico 3 - Comparação de casos acumulados de SRAGs hospitalizadas, em municípios da Macrorregião de Saúde Jequitinhonha, 2019 e 2020.



Fonte: SIVEP-Gripe. Dados exportados em 08/12/2020, às 22:00.

6.1 Óbitos por SRAG em 2020

A Tabela 3 apresenta todos os casos de Síndrome Respiratória Aguda Grave (SRAG) hospitalizados até a 50ª Semana Epidemiológica de notificação, de pacientes residentes em municípios pertencentes à Macrorregião de Saúde Jequitinhonha. Os casos estão apresentados segundo a Classificação Final e a Evolução do Caso. Nesse período foram notificados 1141 casos de SRAGs hospitalizadas.

Em relação aos óbitos por SRAG ocorridos em 2020, o SIVEP-Gripe registra até o momento 152 óbitos por SRAG. E registra-se que 26 óbitos, apesar de serem casos de SRAG hospitalizados, evoluíram para óbito por outras causas, sendo que 24 desses constam como SRAG não especificado, 01 SRAG por outro agente etiológico e 01 confirmado para COVID-19.

Tabela 3- Número de SRAGs hospitalizados notificados, segundo Classificação Final e Evolução do Caso, em municípios de residência pertencentes à Macrorregião de Saúde Jequitinhonha, 2020.

Classificação final	Evolução do caso					Total Geral
	Cura	Óbito	Óbito por outras causas	Ignorado	Sem informação	
SRAG por influenza	1	0	0	0	0	1
SRAG por outro agente Etiológico	2	4	1	0	0	7
SRAG não especificado	613	108	24	12	24	781
COVID-19	90	34	1	0	23	148
Sem informação	2	6	0	0	196	204
Total Geral	708	152	26	12	243	1141

Fonte: SIVEP-Gripe. Dados exportados em 08/12/2020, às 22:00.

Tabela 4-Número de óbitos por COVID-19 por município de residência pertencente à Macrorregião de Saúde Jequitinhonha, 2020.

Macrorregião de Saúde Jequitinhonha	Óbitos por COVID-19
MICRORREGIÃO DE SAÚDE ARACUAI	5
ARACUAI	4
VIRGEM DA LAPA	1
MICRORREGIÃO DE SAÚDE DIAMANTINA	15
COLUNA	1
DATAS	1
DIAMANTINA	6
FELICIO DOS SANTOS	1
GOUVEIA	3
ITAMARANDIBA	1
PRESIDENTE KUBITSCHK	1
SENADOR MODESTINO GONCALVES	1
MICRORREGIÃO DE SAÚDE SERRO	6
ALVORADA DE MINAS	1
CONCEICAO DO MATO DENTRO	2
SERRO	3
MICRORREGIÃO DE SAÚDE MN/TUR/CA	8
CAPELINHA	4
MINAS NOVAS	2
TURMALINA	2
Total Geral	34*

Fonte: SIVEP-Gripe. Dados exportados em 08/12/2020, às 22:00.

*Dados parciais sujeitos à alterações devido a investigações.

6.2 Coeficientes de incidência, mortalidade e letalidade segundo município de residência, Macrorregião de Saúde Jequitinhonha

Tabela 5- Coeficiente de incidência de COVID-19 em municípios da Macrorregião de Saúde Jequitinhonha, 2020.

Município de residência	Casos confirmados em	Incidência por 100 mil habitantes em	Casos confirmados em	População Estimada (IBGE/TCU 2018)	Incidência por 100 mil habitantes em	Aumento de casos em relação a Semana Anterior
	02/12/2020	02/12/2020	09/12/2020		09/12/2020	
Alvorada de Minas	60	1.663,89	60	3606	1.663,89	0
Araçuaí	154	419,56	159	36705	433,18	5
Aricanduva	4	77,06	7	5191	134,85	3
Berilo	6	50,02	9	11995	75,03	3
Capelinha	259	684,17	273	37856	721,15	14
Carbonita	18	191,57	24	9396	255,43	6
Chapada do Norte	5	32,54	5	15368	32,54	0
Coluna	58	651,17	75	8907	842,03	17
Conceição do Mato Dentro	802	4546,23	812	17641	4602,91	10
Congonhas do Norte	50	991,28	57	5044	1130,06	7
Coronel Murta	1	10,84	11	9228	119,20	10
Couto Magalhaes de Minas	11	250,23	13	4396	295,72	2
Datas	45	833,49	45	5399	833,49	0
Diamantina	224	470,42	240	47617	504,02	16
Felício dos Santos	9	187,34	9	4804	187,34	0
Francisco Badaró	4	38,67	19	10343	183,70	15
Gouveia	120	1014,11	128	11833	1081,72	8
Itamarandiba	189	550,59	205	34327	597,20	16
Jenipapo de Minas	8	104,64	8	7645	104,64	0
José Gonçalves de Minas	7	155,00	8	4516	177,15	1
Leme do Prado	6	122,08	9	4915	183,11	3
Minas Novas	73	231,96	84	31471	266,91	11
Presidente Kubsticheck	19	632,49	19	3004	632,49	0
Santo Antônio do Itambé	26	670,62	26	3877	670,62	0
São Gonçalo do Rio Preto	3	94,91	3	3161	94,91	0
Senador Modestino Gonçalves	3	71,28	3	4209	71,28	0
Serra Azul de Minas	2	46,59	3	4293	69,88	1
Serro	163	776,45	163	20993	776,45	0
Turmalina	118	596,05	172	19797	868,82	54
Veredinha	2	35,01	6	5712	105,04	4
Virgem da Lapa	59	428,65	109	13764	791,92	50
Total Geral	2508	616,20	2764	407013	679,09	256

Fonte: Painel COVID-19 MG/Sala de Situação/SubVS/SES/MG. Disponível em: <http://coronavirus.saude.mg.gov.br/painel>. Acessado em: 09/12/2020, às 11:00.

Tabela 6- Coeficiente de mortalidade por COVID-19 em municípios da Macrorregião de Saúde Jequitinhonha, 2020.

Município de residência	Número de óbitos por COVID-19	População Estimada IBGE/TCU 2018	Coeficiente de mortalidade por COVID-19*
Araçuaí	4	36705	10,90
Alvorada de Minas	1	3.606	27,73
Capelinha	4	37.856	10,57
Coluna	1	8.907	11,23
Conceição do Mato Dentro	2	17.641	11,34
Datas	1	5399	18,52
Diamantina	6	47.617	12,60

Felício dos Santos	1	4804	20,82
Itamarandiba	1	34527	2,90
Gouveia	3	11.833	25,35
Minas Novas	2	31.471	6,36
Presidente Kubitscheck	1	3.004	33,29
Senador Modestino Gonçalves	1	4209	23,76
Serro	3	20.993	14,29
Turmalina	2	19797	10,10
Virgem da Lapa	1	13764	7,27
Macrorregião Jequitinhonha	34	407.013	8,35

FONTE: SIVEP-Gripe. Dados exportados no dia 08/12/2020, às 22:00

Cálculo: Número de óbitos confirmados por COVID-19, por 100 mil habitantes, na população residente em determinado espaço geográfico, no ano considerado.

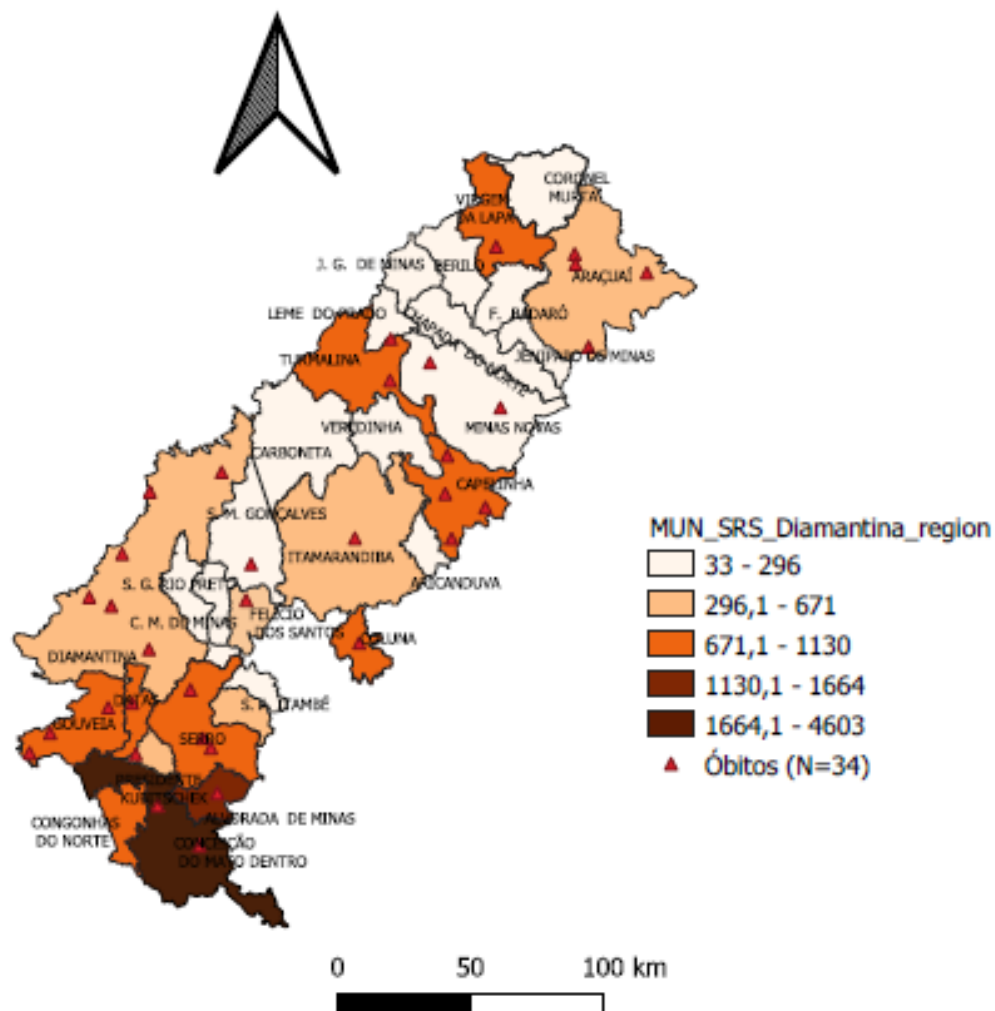
Tabela 7- Taxa de Letalidade por COVID-19 em municípios da Macrorregião de Saúde Jequitinhonha, 2020.

Município de residência	Número de óbitos por COVID-19	Número de casos confirmados por COVID-19	Taxa de letalidade por COVID-19*	Taxa de letalidade em Minas Gerais
Araçuaí	4	159	2,52	
Alvorada de Minas	1	60	1,67	
Capelinha	4	273	1,47	
Coluna	1	75	1,33	
Conceição do Mato Dentro	2	812	0,25	
Datas	1	45	2,22	
Diamantina	6	240	2,50	
Felício dos Santos	1	9	11,11	
Gouveia	3	128	2,34	
Itamarandiba	1	205	0,49	
Minas Novas	2	84	2,38	
Presidente Kubitscheck	1	19	5,26	
Senador Modestino Gonçalves	1	3	33,33	
Serro	3	163	1,84	
Turmalina	2	172	1,16	
Virgem da Lapa	1	109	0,92	
Macrorregião Jequitinhonha	34	2556	1,33	2,3

FONTE: SIVEP-Gripe. Dados exportados no dia 08/12/2020, às 22:00

Painel COVID-19 MG/Sala de Situação/SubVS/SES/MG. Acessado em: 09/12/2020.

6.3 Distribuição geográfica/georreferenciamento dos casos e óbitos por COVID-19



Fontes: SIVEP-Gripe. Dados exportados em 08/12/2020, às 22:00.

Painel COVID-19 MG/Sala de Situação/SubVS/SES/MG. Acessado em: 09/12/2020.

7. SITUAÇÃO ASSISTENCIAL MACRORREGIÃO DE SAÚDE JEQUITINHONHA

Quadro – Frequência de leitos UTI CNES, segundo instituição hospitalar e média de leitos UTI ocupados/SUSFÁCIL, Macrorregião Jequitinhonha, no período de 30 de novembro a 04 de dezembro de 2020.

INSTITUIÇÃO	TIPO DE LEITO DE UTI	TOTAL DE LEITOS UTI	MÉDIA DE OCUPADOS DIÁRIA
Santa Casa De Caridade de Diamantina	Adulto	20	19,2
Hospital Nossa Senhora da Saúde de Diamantina	Pediátrico	02	0
Hospital Nossa Senhora da Saúde de Diamantina	Neonatologia	08	7,4
Santa Casa De Caridade de Diamantina	COVID-19 ADULTO	17	4,6
Fundação São Vicente de Paulo Araçuaí	COVID-19 ADULTO	05	3,6
Fundação Hospitalar São Vicente de Paulo de Capelinha	COVID-19 ADULTO	06	4,8
Hospital Nossa Senhora da Saúde de Diamantina	COVID-19 PEDIÁTRICO	05	0

FONTE: SUSFÁCIL, acessado em 30/nov,01/dez,02/dez,03/dez e 04/dez de 2020.

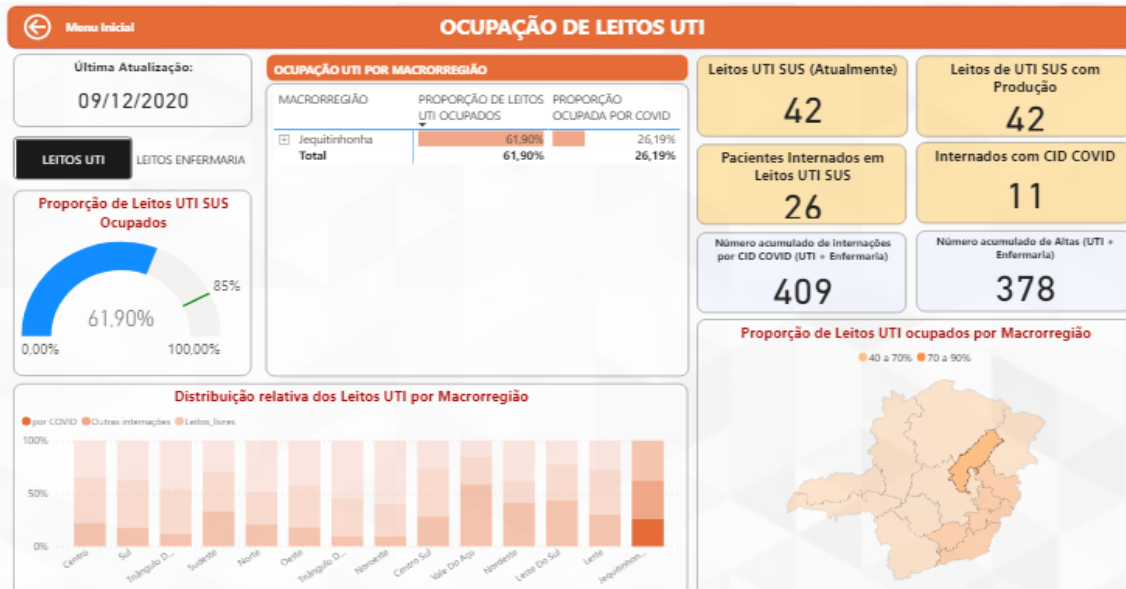


FIGURA 11- Relatório Situação Assistencial - Ocupação de leitos UTI, Macrorregião de Saúde Jequitinhonha, 2020.

FONTE: Subsecretaria de Regulação – Superintendência de Regulação – Diretoria de Regulação de Urgência e Emergência. Acompanhamento das internações CID U07.1, B97.2, B34.2_COVID-19. BI Interno. Dados acessados em 09/12/2020, às 13:00.

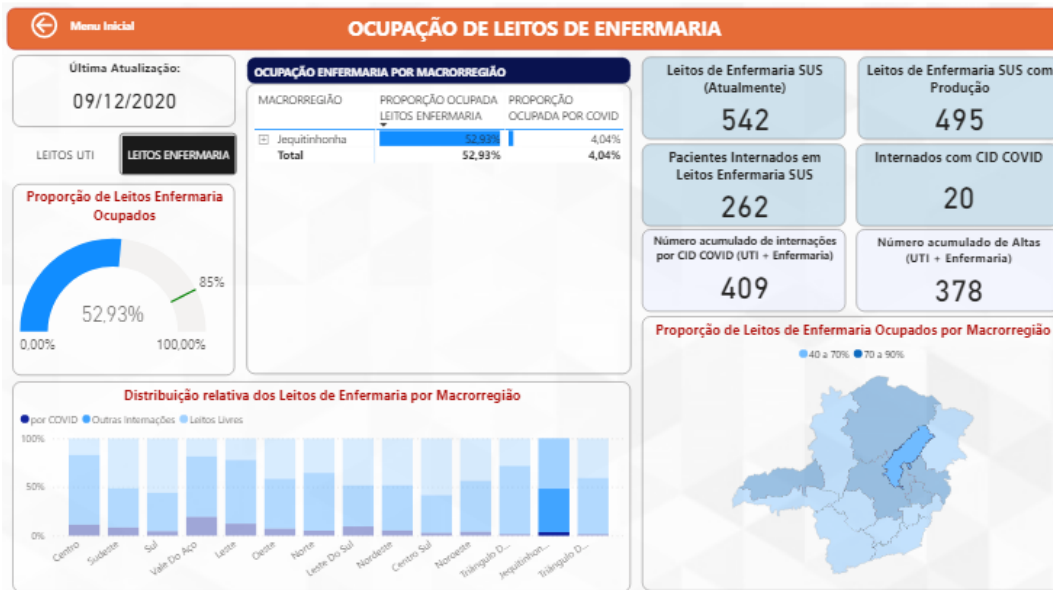


FIGURA 12- Relatório Situação Assistencial - Ocupação de leitos Enfermaria, Macrorregião de Saúde Jequitinhonha, 2020.

FONTE: Subsecretaria de Regulação – Superintendência de Regulação – Diretoria de Regulação de Urgência e Emergência. Acompanhamento das internações CID U07.1, B97.2, B34.2_COVID-19. BI Interno. Dados acessados em 09/12/2020, às 13:00.

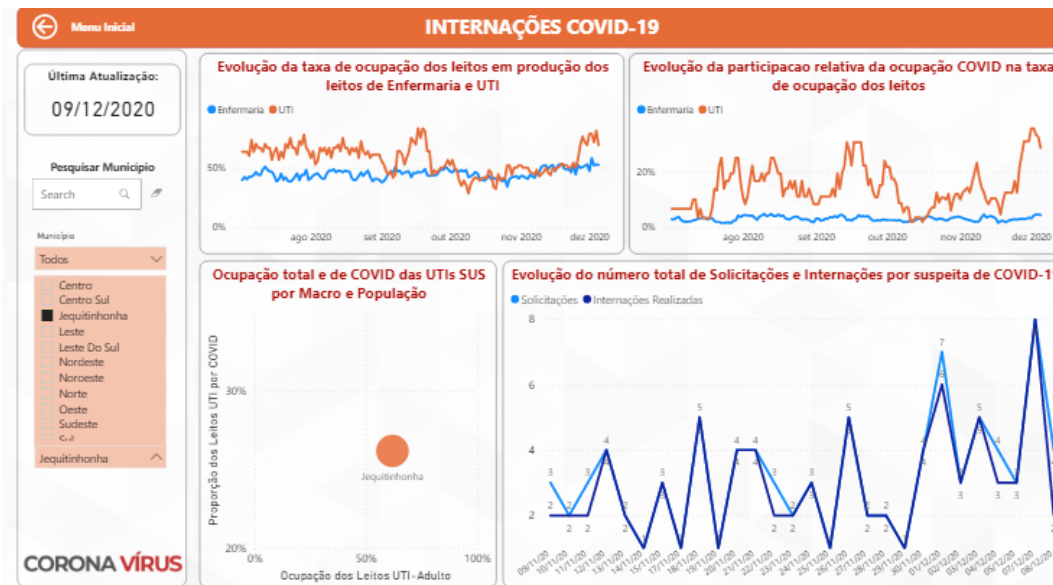


FIGURA 13- Relatório Situação Assistencial - Internações COVID-19, Macrorregião de Saúde Jequitinhonha, 2020.

FONTE: Subsecretaria de Regulação – Superintendência de Regulação – Diretoria de Regulação de Urgência e Emergência. Acompanhamento das internações CID U07.1, B97.2, B34.2_COVID-19. BI Interno. Dados acessados em 09/12/2020, às 13:00.

