

# BOLETIM ESPECIAL MACRORREGIÃO OESTE

Número 12

**Governador do Estado de Minas Gerais**

Romeu Zema Neto

**Secretário de Estado de Saúde de Minas Gerais**

Carlos Eduardo Amaral Pereira da Silva

**Secretário de Estado Adjunto**

Luiz Marcelo Cabral Tavares

**Chefia de Gabinete**

João Márcio Silva de Pinho

**Assessora de Comunicação Social**

Virgínia Cornélio da Silva

**Subsecretaria de Políticas e Ações de Saúde**

Marcilio Dias Magalhães

**Subsecretaria de Regulação do Acesso a Serviços e Insumos de Saúde**

Juliana Ávila Teixeira

**Subsecretaria de Inovação e Logística em Saúde**

André de Andrade Ranieri

**Subsecretaria de Gestão Regional**

Darlan Venâncio Thomaz Pereira

**Subsecretaria de Vigilância em Saúde**

Dario Brock Ramalho

**Dirigente da Regional de Saúde**

Alan Rodrigo da Silva

**Equipe da SRS Divinópolis**

Ana Luísa Lara Siqueira

Caroline Nogueira

Edilberto Flávio dos Santos

Eliane Peixoto

Julio Barata

Mauricio Couto Silva

Carlos Antônio da Silva



## Apresentação

Este boletim tem como objetivo descrever os aspectos epidemiológicos e assistenciais relacionados aos casos de COVID-19 na Macrorregião Oeste e orientar as ações de vigilância, prevenção e controle.

## 1. SITUAÇÃO DA COVID-19 NO MUNDO, BRASIL E MINAS GERAIS

Para essas informações, acesse o Boletim Epidemiológico e Assistencial Covid-19 - Edição Especial, disponível no link abaixo.

<http://coronavirus.saude.mg.gov.br/transparencia/boletim/boletim-epidemiologico-edicao-especial>

Indicamos os sítios oficiais para informações atualizadas sobre os cenários:

- Informes Epidemiológicos e Boletins Especiais de Minas Gerais (<http://coronavirus.saude.mg.gov.br/boletim>)
- Painel de Monitoramento COVID-19 em Minas Gerais (<http://coronavirus.saude.mg.gov.br/painel>)
- OMS (<https://covid19.who.int/>)
- Our World in Data (<https://ourworldindata.org/coronavirus-data>)
- Ministério da Saúde (<https://covid.saude.gov.br/>)
- CONASS (<http://www.conass.org.br/painelconasscovid19/>)

## 2. CENÁRIO DA MACRORREGIÃO



Fonte: Sala de Situação/SubVS/SES-MG <[Painel de Monitoramento dos Casos de COVID-19](#)>. \*SIVEP GRIPE. Dados parciais, sujeitos a alterações. Atualizado em 09/12/2020.

As informações de casos de cada município pode ser checada diariamente no Painel de Monitoramento de Casos da SES/MG <<http://coronavirus.saude.mg.gov.br/painel>>, bem como no Boletim Estadual Diário <<http://coronavirus.saude.mg.gov.br/boletim>>.

As divergências desse total com os demais dados apresentados no documento se devem ao horário de extração no banco de dados.

### 2.1 Casos confirmados de COVID-19 por município

Município de Residência	Casos Confirmados (Incluindo óbitos)
AGUANIL	94
ARAUJOS	111
ARCOS	696
BAMBUI	98
BOM DESPACHO	896
CAMACHO	6
CAMPO BELO	1292

Município de Residência	Casos Confirmados (Incluindo óbitos)
CANA VERDE	92
CANDEIAS	108
CARMO DA MATA	56
CARMO DO CAJURU	134
CARMOPOLIS DE MINAS	361
CLAUDIO	515
CONCEICAO DO PARA	72
CORREGO DANTA	15
CORREGO FUNDO	85
CRISTAIS	186
DIVINOPOLIS	2679
DORES DO INDAIA	240
ESTRELA DO INDAIA	5
FORMIGA	1265
IGARATINGA	60
IGUATAMA	122
ITAGUARA	367
ITAPECERICA	286
ITATIAIUCU	409
ITAUNA	2296
JAPARAIBA	64
LAGOA DA PRATA	1106
LEANDRO FERREIRA	49
LUZ	210
MARTINHO CAMPOS	196
MEDEIROS	24
MOEMA	177
NOVA SERRANA	1345
OLIVEIRA	472
ONCA DE PITANGUI	26
PAINS	148
PARA DE MINAS	1026
PASSA TEMPO	105
PEDRA DO INDAIA	105
PERDIGAO	181
PIRACEMA	68
PITANGUI	298
SANTANA DO JACARE	17
SANTO ANTONIO DO AMPARO	126
SANTO ANTONIO DO MONTE	570
SAO FRANCISCO DE PAULA	59

Município de Residência	Casos Confirmados (Incluindo óbitos)
SAO GONCALO DO PARA	93
SAO JOSE DA VARGINHA	25
SAO SEBASTIAO DO OESTE	113
SERRA DA SAUDADE	6
TAPIRAI	33
<b>Total Geral</b>	<b>19.619</b>

Fonte: Sala de Situação/SubVS/SES-MG <[Painel de Monitoramento dos Casos de COVID-19](#)>. Dados parciais, sujeitos a alterações. Atualizado em 09/12/2020..

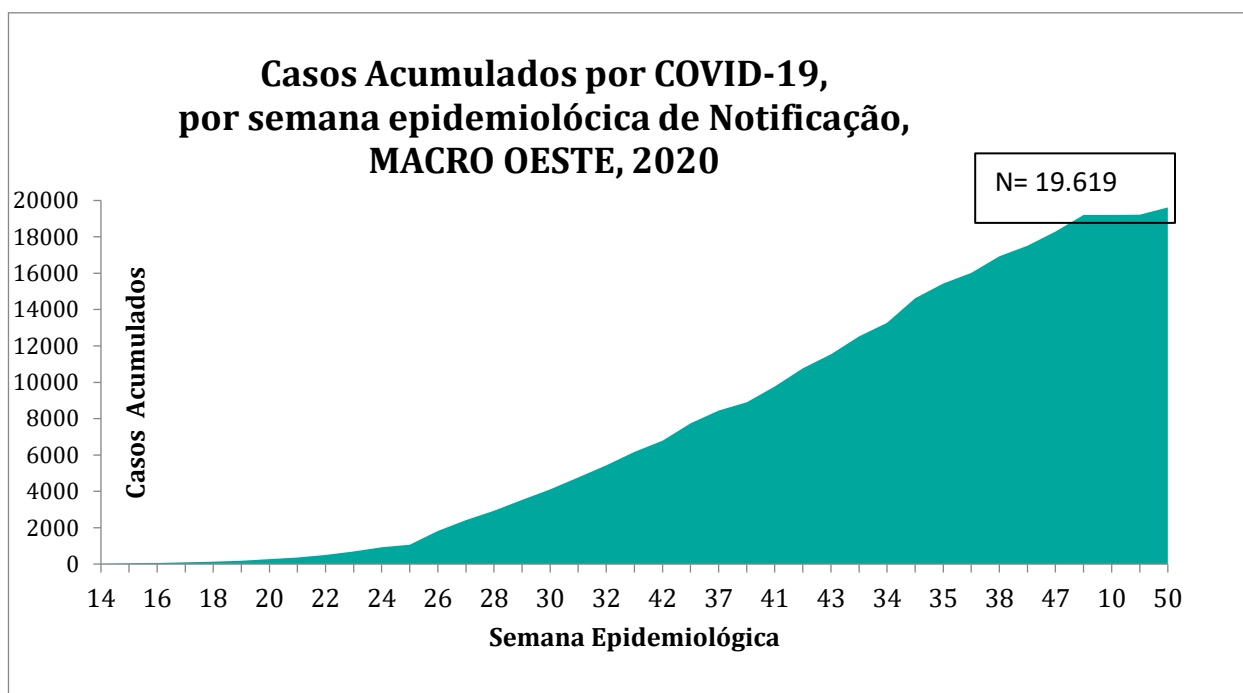
## 2.2 Óbitos confirmados por COVID-19

Municípios de Residência	Óbitos Confirmados por COVID-19
AGUANIL	3
ARAUJOS	1
ARCOS	15
BAMBUI	1
BOM DESPACHO	20
CAMPO BELO	31
CANA VERDE	2
CANDEIAS	3
CARMO DA MATA	1
CARMO DO CAJURU	7
CARMOPOLIS DE MINAS	9
CLAUDIO	10
CONCEICAO DO PARA	3
CORREGO FUNDO	1
CRISTAIS	3
DIVINOPOLIS	80
DORES DO INDAIA	3
FORMIGA	15
IGARATINGA	3
IGUATAMA	1
ITAGUARA	5
ITAPECERICA	10
ITATIAIUCU	7
ITAUNA	32
JAPARAIBA	1
LAGOA DA PRATA	22
LEANDRO FERREIRA	3
LUZ	6

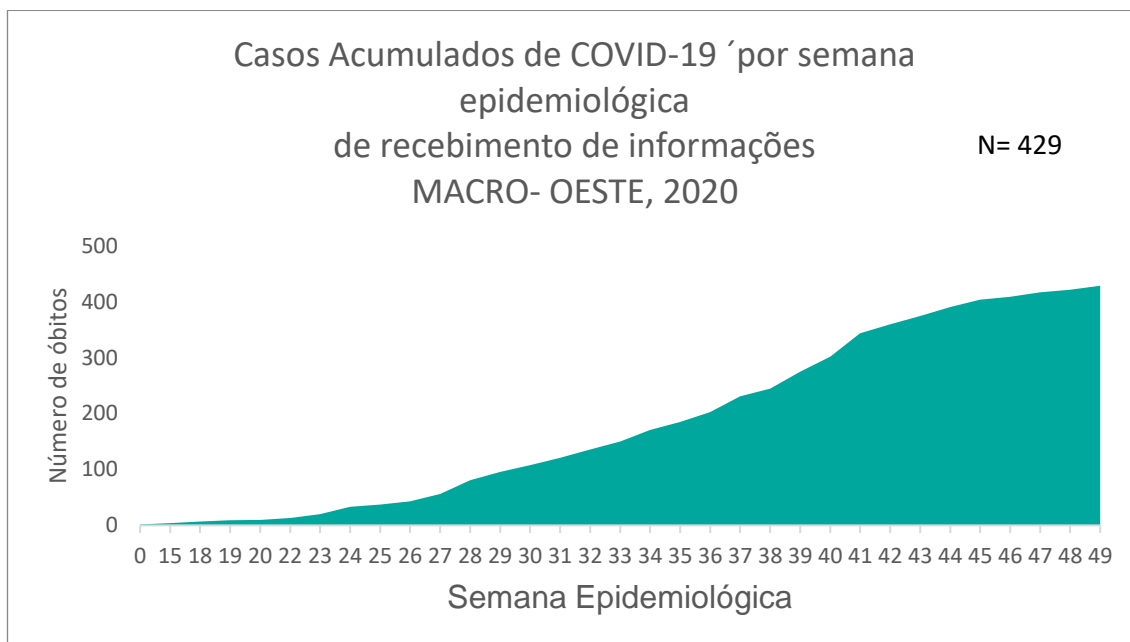
Municípios de Residência	Óbitos Confirmados por COVID-19
MARTINHO CAMPOS	4
MEDEIROS	1
MOEMA	2
NOVA SERRANA	53
OLIVEIRA	10
PAINS	1
PARA DE MINAS	19
PASSA TEMPO	2
PEDRA DO INDAIA	2
PERDIGAO	6
PIRACEMA	1
PITANGUI	8
SANTANA DO JACARE	4
SANTO ANTONIO DO AMPARO	3
SANTO ANTONIO DO MONTE	11
SAO GONCALO DO PARA	2
SAO SEBASTIAO DO OESTE	2
<b>Total Geral</b>	<b>429</b>

Fonte: Sala de Situação/SubVS/SES-MG <[Painel de Monitoramento dos Casos de COVID-19](#)>. Dados parciais, sujeitos a alterações. Atualizado em 09/12/2020..

### 2.3 Evolução do número de casos confirmados e óbitos



Fonte: Sala de Situação/SubVS/SES-MG <[Painel de Monitoramento dos Casos de COVID-19](#)>. Dados parciais, sujeitos a alterações. Atualizado em 09/12/2020..



Fonte: Sala de Situação/SubVS/SES-MG <[Painel de Monitoramento dos Casos de COVID-19](#)>. Dados parciais, sujeitos a alterações. Atualizado em 09/12/2020..

### 3. SITUAÇÃO ASSISTENCIAL

#### 3.1 Distribuição de leitos SUS nos municípios da macrorregião

Macrorregião	Leitos UTI	Leitos Enfermaria
Oeste	234	1.050

Fonte: [Painel de Monitoramento dos Casos de COVID-19](#). Dados parciais, sujeitos a alterações. Atualizado em 09/12/2020.

### 3.2 Proporção de leitos ocupados de UTI

Microrregião	Proporção Ocupada – Leitos UTI	Proporção ocupada por COVID
OESTE	57,69%	17,95%
BOM DESPACHO	31,25%	31,25%
CAMPO BELO	55,00%	15,00%
DIVINÓPOLIS	65,00%	15,00%
FORMIGA	59,09%	9,09%
ITAÚNA	83,33%	38,89%
LAGOA DA PRATA/S.A.		
MONTE	59,26%	18,52%
OLIVEIRA/S.A. AMPARO	58,33%	12,50%
PARÁ DE MINAS	46,81%	17,02%

Fonte: [Painel de Monitoramento dos Casos de COVID-19](#). Dados parciais, sujeitos a alterações. Atualizado em 09/12/2020.

### 3.3 Proporção de leitos ocupados de Enfermaria

Microrregião	Proporção Ocupada – Leitos Enfermaria	Proporção ocupada por COVID
OESTE	59,67%	7,39%
BOM DESPACHO	46,56%	6,11%
CAMPO BELO	67,39%	3,26%
DIVINÓPOLIS	80,81%	10,61%
FORMIGA	61,11%	8,02%
ITAÚNA	60,92%	11,49%
LAGOA DA PRATA/S.A.		
MONTE	48,94%	5,32%
OLIVEIRA/S.A. AMPARO	22,97%	2,03%
PARÁ DE MINAS	84,62%	11,11%

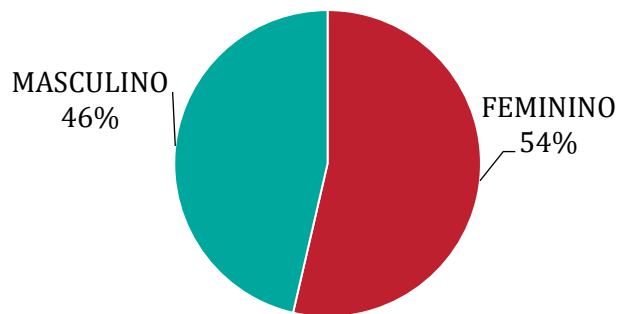
Fonte: [Painel de Monitoramento dos Casos de COVID-19](#). Dados parciais, sujeitos a alterações. Atualizado em 09/12/2020.



#### 4. PERFIL EPIDEMIOLÓGICO DOS CASOS CONFIRMADOS E ÓBITOS DE COVID-19

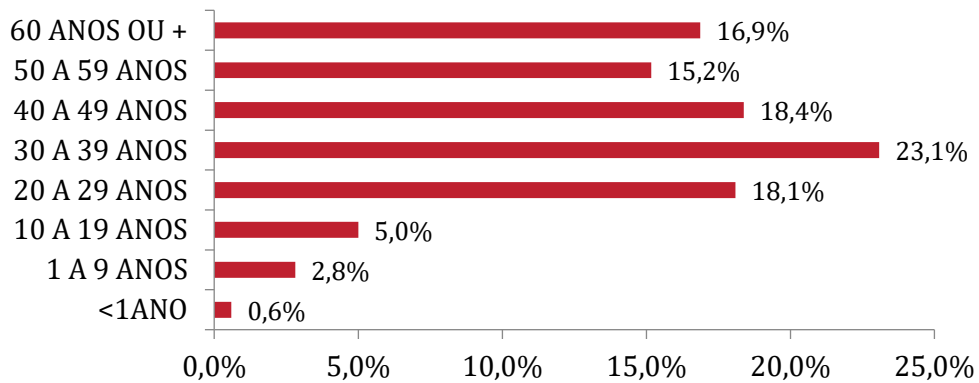
##### 4.1 Distribuição de casos confirmados de COVID-19 por sexo, idade e cor

#### CASOS COVID 19 POR SEXO, MACRO OESTE, 2020



Fonte: Sala de Situação/SubVS/SES-MG <[Painel de Monitoramento dos Casos de COVID-19](#)>. Dados parciais, sujeitos a alterações. Atualizado em 25/11/2020.

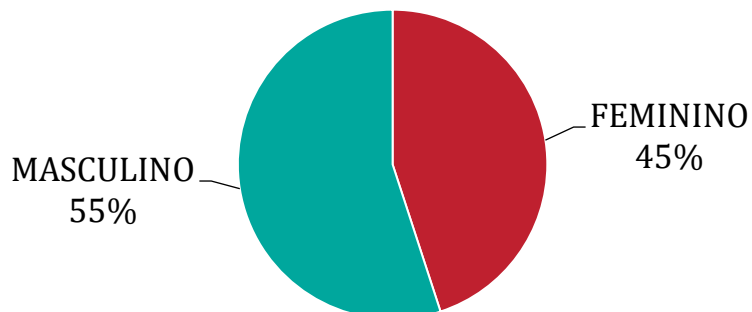
#### CASOS COVID 19 POR FAIXA ETÁRIA, MACRO OESTE, 2020



Fonte: Sala de Situação/SubVS/SES-MG <[Painel de Monitoramento dos Casos de COVID-19](#)>. Dados parciais, sujeitos a alterações. Atualizado em 25/11/2020.

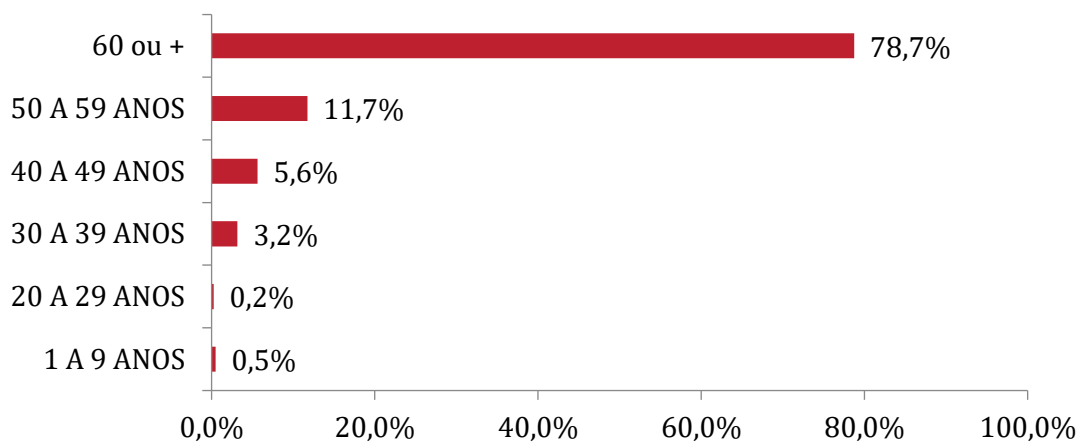
#### 4.2 Distribuição de óbitos por COVID-19 por sexo, idade e raça/cor

### ÓBITOS POR COVID POR SEXO, MACRO OESTE, 2020



Fonte: Sala de Situação/SubVS/SES-MG <[Painel de Monitoramento dos Casos de COVID-19](#)>. Dados parciais, sujeitos a alterações. Atualizado em 25/11/2020.

### ÓBITOS POR COVID POR FAIXA ETÁRIA, MACRO OESTE, 2020



Fonte: Sala de Situação/SubVS/SES-MG <[Painel de Monitoramento dos Casos de COVID-19](#)>. Dados parciais, sujeitos a alterações. Atualizado em 25/11/2020.

## 5. SURTOS

### 5.1 Distribuição dos surtos de Síndrome Gripal notificados e possivelmente associados ao Covid-19 por município de residência

Município	Nº de Surtos	Nº de casos	Nº de expostos
Aguanil	1	2	32
Arcos		5	182
Bom Despacho	10	46	904
Campo Belo	1	18	160
Carmo do Cajuru	2	19	155
Conceição do Pará	1	91	
Divinópolis	2	25	568
Dores do Indaiá	1	13	112
Formiga	1	69	370
Itaguara	1	19	73
Itapecerica	1	34	96
Itaúna	2	28	160
Lagoa da Prata	2	60	185
Luz	1	5	
Martinho Campos	4	122	212
Nova Serrana	3	43	262
Pará de Minas	1	16	75
Perdigão	1	3	12
Pitangui	1	76	172
Santo Antonio do Monte	1	7	7
São Sebastião do Oeste	1	30	30
<b>Total Geral</b>	<b>38</b>	<b>731</b>	<b>3.767</b>

Fonte: Sala de Situação/SubVS/SES-MG, Planilha de Acompanhamento de Surtos do CIEVS. Dados parciais, sujeitos a alterações. Atualizado em 25/11/2020.

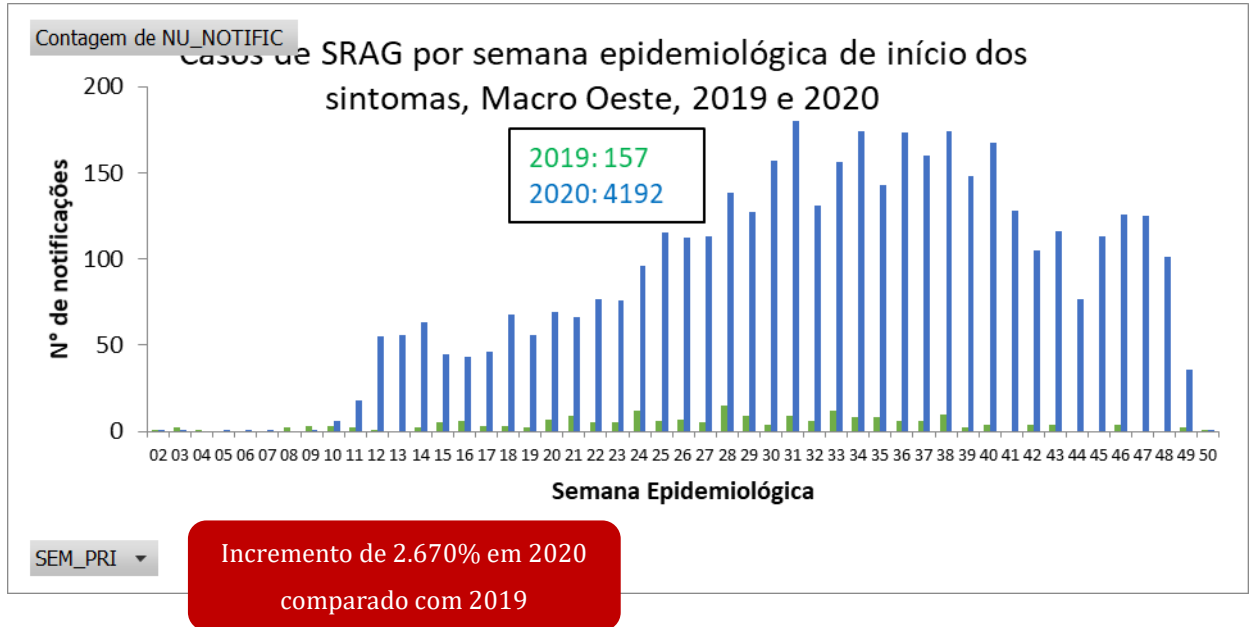
### 5.2 Distribuição dos surtos de Síndrome Gripal notificados e possivelmente associados ao Covid-19 por tipo de estabelecimento de ocorrência

Estabelecimento	Nº de Surtos	Nº de casos	Nº de expostos
Empresa	13	182	923
ILPI	12	300	1019
Sist. Prisional	6	213	1632
Serviço de saúde	5	24	131
Serviço Público	2	10	62
<b>Total Geral</b>	<b>38</b>	<b>729</b>	<b>3.767</b>

Fonte: Sala de Situação/SubVS/SES-MG, Planilha de Acompanhamento de Surtos do CIEVS. Dados parciais, sujeitos a alterações. Atualizado em 25/11/2020.

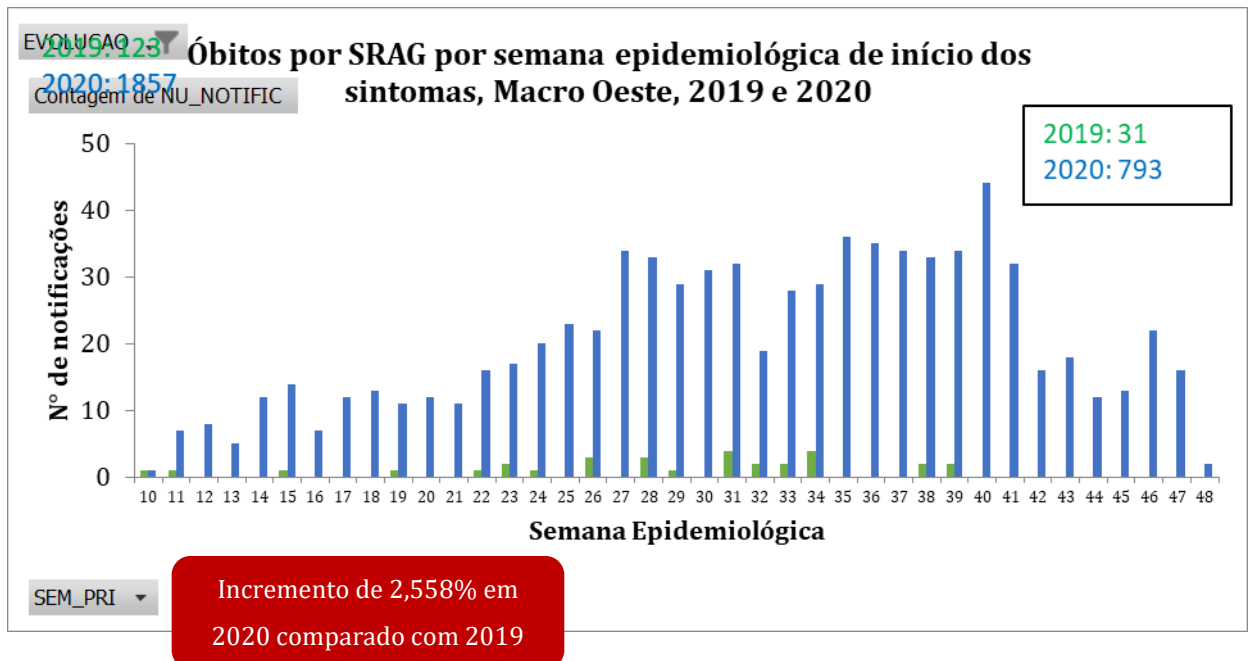
## 6. SRAG

### 6.1 Número de hospitalizações por SRAG segundo semana epidemiológica de notificação em 2019 e 2020



Fonte: SIVEP-Gripe. Dados parciais, sujeitos a alterações. Atualizado em 09/12/2020.

### 6.2 Óbitos por SRAG em 2019 e 2020



Fonte: SIVEP-Gripe. Dados parciais, sujeitos a alterações. Atualizado em 09/12/2020.

## 7. VIGILÂNCIA LABORATORIAL

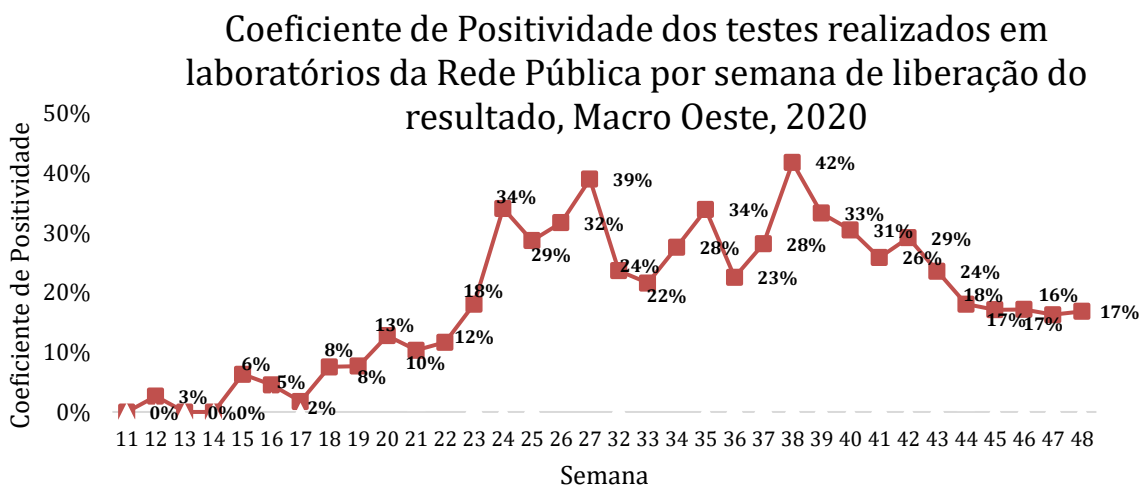
Os exames laboratoriais PCR em tempo real de municípios da macrorregião Oeste são realizados pelo laboratório da Universidade Federal de São João Del-Rei desde o dia 07 de julho de 2020.

### 7.1 Exames PCR realizados em laboratórios da rede pública

Tipo de exame realizado	RESULTADO			Total de testes
	Detectado	Inconclusivo	Não detectado	
RT-PCR EM TEMPO REAL	1120	52	4269	5441

Fonte: Sala de Situação/SubVS/SES-MG, Planilha de Laboratórios, GAL. Dados parciais, sujeitos a alterações. Os dados são constantemente verificados para a exclusão de duplicidades, o que pode atualizá-los. Atualizado em 25/11/2020.

### 7.2 Evolução do coeficiente de positividade para COVID-19 dos exames realizados por laboratórios da Rede Pública



Fonte: Sala de Situação/SubVS/SES-MG, Planilha de Laboratórios. Dados parciais, sujeitos a alterações. Os dados são constantemente verificados para a exclusão de duplicidades, o que pode atualizá-los. Atualizado em 25/11/2020.