

BOLETIM ESPECIAL MACRORREGIÃO OESTE

Número 11

Governador do Estado de Minas Gerais

Romeu Zema Neto

Secretário de Estado de Saúde de Minas Gerais

Carlos Eduardo Amaral Pereira da Silva

Secretário de Estado Adjunto

Luiz Marcelo Cabral Tavares

Chefia de Gabinete

João Márcio Silva de Pinho

Assessora de Comunicação Social

Virgínia Cornélio da Silva

Subsecretaria de Políticas e Ações de Saúde

Marcilio Dias Magalhães

Subsecretaria de Regulação do Acesso a Serviços e Insumos de Saúde

Juliana Ávila Teixeira

Subsecretaria de Inovação e Logística em Saúde

André de Andrade Ranieri

Subsecretaria de Gestão Regional

Darlan Venâncio Thomaz Pereira

Subsecretaria de Vigilância em Saúde

Dario Brock Ramalho

Dirigente da Regional de Saúde

Alan Rodrigo da Silva

Equipe da SRS Divinópolis

Ana Luísa Lara Siqueira

Caroline Nogueira

Edilberto Flávio dos Santos

Eliane Peixoto

Julio Barata

Mauricio Couto Silva

Carlos Antônio da Silva



Apresentação

Este boletim tem como objetivo descrever os aspectos epidemiológicos e assistenciais relacionados aos casos de COVID-19 na Macrorregião Oeste e orientar as ações de vigilância, prevenção e controle.

1. SITUAÇÃO DA COVID-19 NO MUNDO, BRASIL E MINAS GERAIS

Para essas informações, acesse o Boletim Epidemiológico e Assistencial Covid-19 - Edição Especial, disponível no link abaixo.

<http://coronavirus.saude.mg.gov.br/transparencia/boletim/boletim-epidemiologico-edicao-especial>

Indicamos os sítios oficiais para informações atualizadas sobre os cenários:

- Informes Epidemiológicos e Boletins Especiais de Minas Gerais (<http://coronavirus.saude.mg.gov.br/boletim>)
- Painel de Monitoramento COVID-19 em Minas Gerais (<http://coronavirus.saude.mg.gov.br/painel>)
- OMS (<https://covid19.who.int/>)
- Our World in Data (<https://ourworldindata.org/coronavirus-data>)
- Ministério da Saúde (<https://covid.saude.gov.br/>)
- CONASS (<http://www.conass.org.br/painelconasscovid19/>)

2. CENÁRIO DA MACRORREGIÃO



Fonte: Sala de Situação/SubVS/SES-MG <[Painel de Monitoramento dos Casos de COVID-19](#)>. *SIVEP GRIPE. Dados parciais, sujeitos a alterações. Atualizado em 25/11/2020.

As informações de casos de cada município pode ser checada diariamente no Painel de Monitoramento de Casos da SES/MG <<http://coronavirus.saude.mg.gov.br/painel>>, bem como no Boletim Estadual Diário <<http://coronavirus.saude.mg.gov.br/boletim>>.

As divergências desse total com os demais dados apresentados no documento se devem ao horário de extração no banco de dados.

2.1 Casos confirmados de COVID-19 por município

Município de Residência	Casos Confirmados (Incluindo óbitos)
AGUANIL	97
ARAUJOS	89
ARCOS	623
BAMBUI	86
BOM DESPACHO	847
CAMACHO	6
CAMPO BELO	1284

Município de Residência	Casos Confirmados (Incluindo óbitos)
CANA VERDE	94
CANDEIAS	111
CARMO DA MATA	35
CARMO DO CAJURU	134
CARMOPOLIS DE MINAS	342
CLAUDIO	508
CONCEICAO DO PARA	68
CORREGO DANTA	15
CORREGO FUNDO	56
CRISTAIS	188
DIVINOPOLIS	2311
DORES DO INDAIA	233
ESTRELA DO INDAIA	5
FORMIGA	1076
IGARATINGA	56
IGUATAMA	111
ITAGUARA	372
ITAPECERICA	242
ITATIAIUCU	388
ITAUNA	1739
JAPARAIBA	59
LAGOA DA PRATA	1053
LEANDRO FERREIRA	48
LUZ	208
MARTINHO CAMPOS	165
MEDEIROS	25
MOEMA	173
NOVA SERRANA	1335
OLIVEIRA	411
ONCA DE PITANGUI	26
PAINS	97
PARA DE MINAS	900
PASSA TEMPO	101
PEDRA DO INDAIA	97
PERDIGAO	186
PIRACEMA	62
PITANGUI	306
SANTANA DO JACARE	21
SANTO ANTONIO DO AMPARO	125
SANTO ANTONIO DO MONTE	496
SAO FRANCISCO DE PAULA	59

Município de Residência	Casos Confirmados (Incluindo óbitos)
SAO GONCALO DO PARA	90
SAO JOSE DA VARGINHA	24
SAO SEBASTIAO DO OESTE	114
SERRA DA SAUDADE	7
TAPIRAI	33
Total Geral	17337

Fonte: Sala de Situação/SubVS/SES-MG <[Painel de Monitoramento dos Casos de COVID-19](#)>. Dados parciais, sujeitos a alterações. Atualizado em 25/11/2020..

2.2 Óbitos confirmados por COVID-19

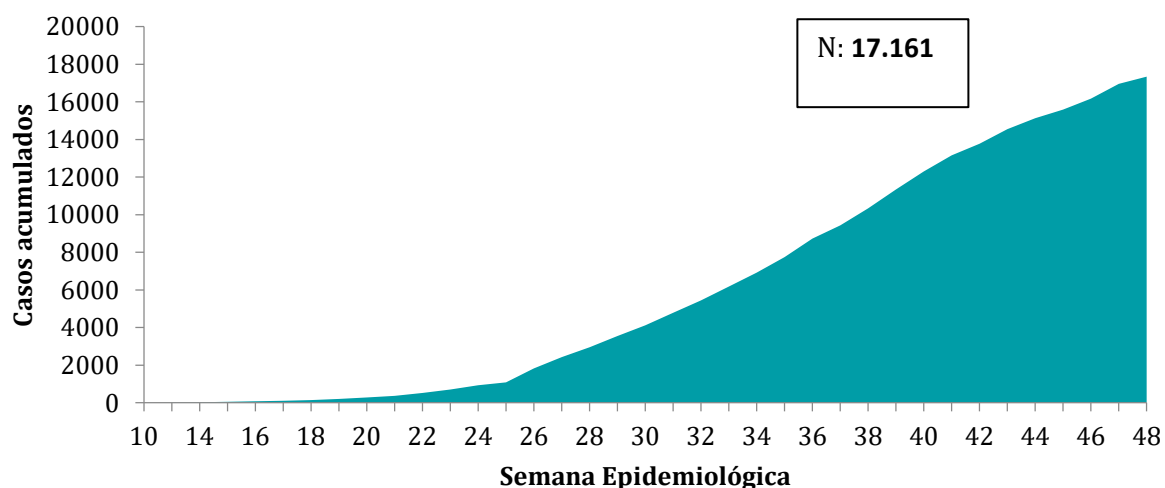
Municípios de Residência	Óbitos Confirmados por COVID-19
AGUANIL	3
ARAÚJOS	1
ARCOS	15
BAMBUI	1
BOM DESPACHO	20
CAMPO BELO	31
CANA VERDE	2
CANDEIAS	3
CARMO DA MATA	1
CARMO DO CAJURU	7
CARMOPOLIS DE MINAS	9
CLAUDIO	8
CONCEICAO DO PARA	3
CORREGO FUNDO	1
CRISTAIS	2
DIVINOPOLIS	75
DORES DO INDAIA	3
FORMIGA	14
IGARATINGA	3
IGUATAMA	1
ITAGUARA	5
ITAPECERICA	9
ITATIAIUCU	6
ITAUNA	29
LAGOA DA PRATA	22
LEANDRO FERREIRA	3
LUZ	6
MARTINHO CAMPOS	4

Municípios de Residência	Óbitos Confirmados por COVID-19
MEDEIROS	1
MOEMA	2
NOVA SERRANA	51
OLIVEIRA	9
PAINS	1
PARA DE MINAS	19
PASSA TEMPO	2
PEDRA DO INDAIA	1
PERDIGAO	6
PIRACEMA	1
PITANGUI	7
SANTANA DO JACARE	4
SANTO ANTONIO DO AMPARO	3
SANTO ANTONIO DO MONTE	11
SAO GONCALO DO PARA	2
SAO SEBASTIAO DO OESTE	2
Total Geral	409

Fonte: Sala de Situação/SubVS/SES-MG <[Painel de Monitoramento dos Casos de COVID-19](#)>. Dados parciais, sujeitos a alterações. Atualizado em 25/11/2020..

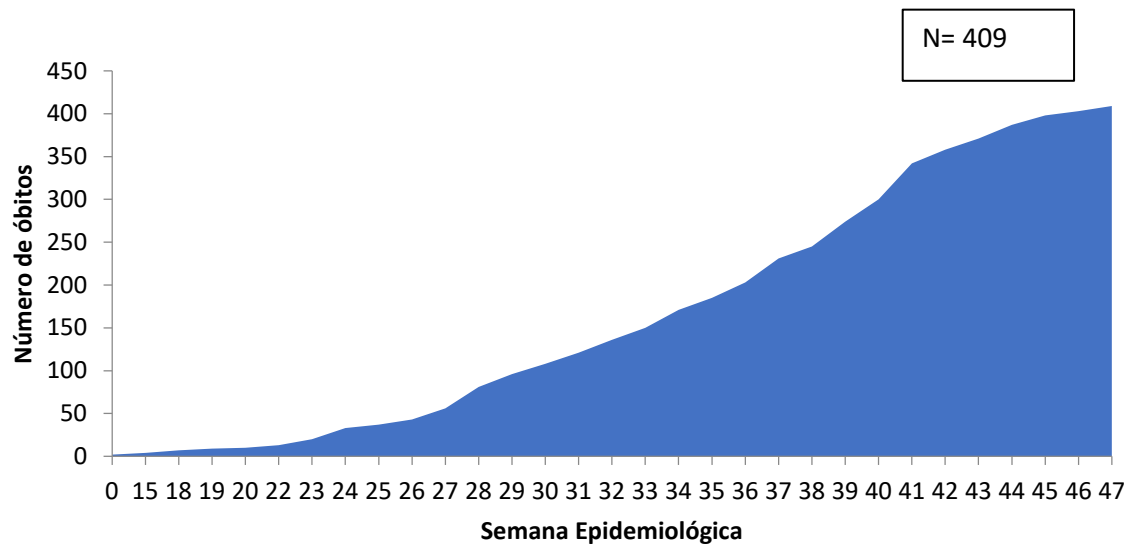
2.3 Evolução do número de casos confirmados e óbitos

Casos acumulados de COVID-19 por semana epidemiológica de recebimento da informação. MACrO OESTE, 2020



Fonte: Sala de Situação/SubVS/SES-MG <[Painel de Monitoramento dos Casos de COVID-19](#)>. Dados parciais, sujeitos a alterações. Atualizado em 25/11/2020.

Óbitos Acumulados por COVID-19, por semana epidemiológica da data do óbito, MACRO OESTE, 2020



Fonte: Sala de Situação/SubVS/SES-MG <[Painel de Monitoramento dos Casos de COVID-19](#)>. Dados parciais, sujeitos a alterações. Atualizado em 25/11/2020..

3. SITUAÇÃO ASSISTENCIAL

3.1 Distribuição de leitos SUS nos municípios da macrorregião

Macrorregião	Leitos UTI	Leitos Enfermaria
Oeste	238	1.050

Fonte: [Painel de Monitoramento dos Casos de COVID-19](#). Dados parciais, sujeitos a alterações. Atualizado em 25/11/2020.

3.2 Proporção de leitos ocupados de UTI

Microrregião	Proporção Ocupada – Leitos UTI	Proporção ocupada por COVID
OESTE	60,26%	14,71%
BOM DESPACHO	34,50%	37,50%
CAMPO BELO	60,00%	5,00%
DIVINÓPOLIS	68,33%	15,00%
FORMIGA	59,09%	15,38%
ITAÚNA	88,89%	33,33%
LAGOA DA PRATA/S.A.		
AMPARO	66,67%	7,41%
OLIVEIRA/S.A. MONTE	62,50%	0,00%
PARÁ DE MINAS	42,55%	14,89%

Fonte: [Painel de Monitoramento dos Casos de COVID-19](#). Dados parciais, sujeitos a alterações. Atualizado em 25/11/2020.

3.3 Proporção de leitos ocupados de Enfermaria

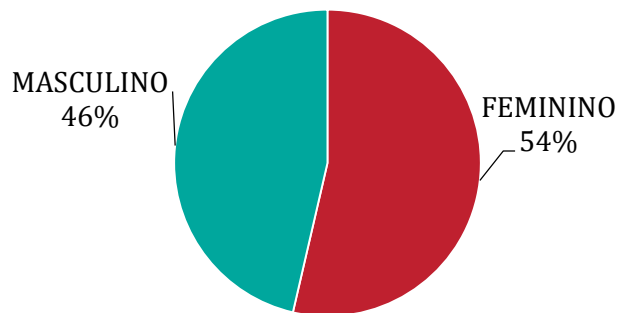
Microrregião	Proporção Ocupada – Leitos Enfermaria	Proporção ocupada por COVID
OESTE	59,86%	6,10%
BOM DESPACHO	69,47%	6,94%
CAMPO BELO	61,96%	1,09%
DIVINÓPOLIS	76,26%	9,55%
FORMIGA	60,53%	3,09%
ITAÚNA	45,98%	9,20%
LAGOA DA PRATA/S.A.		
AMPARO	54,26%	7,92%
OLIVEIRA/S.A. MONTE	30,41%	2,03%
PARÁ DE MINAS	70,94%	8,55%

Fonte: [Painel de Monitoramento dos Casos de COVID-19](#). Dados parciais, sujeitos a alterações. Atualizado em 25/11/2020.

4. PERFIL EPIDEMIOLÓGICO DOS CASOS CONFIRMADOS E ÓBITOS DE COVID-19

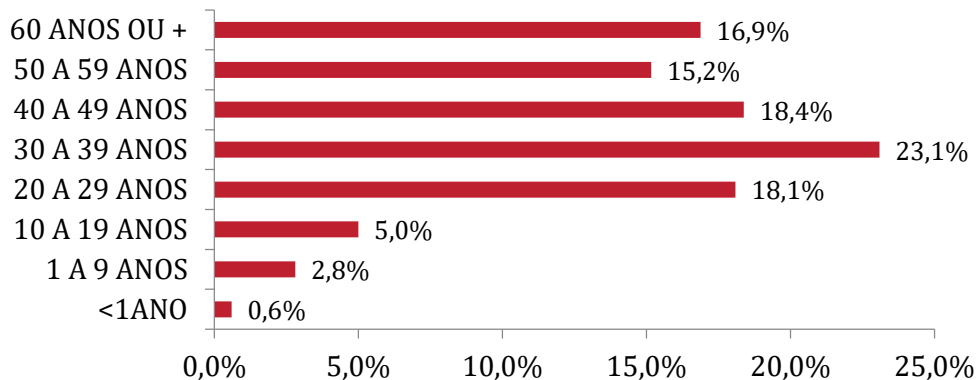
4.1 Distribuição de casos confirmados de COVID-19 por sexo, idade e cor

CASOS COVID 19 POR SEXO, MACRO OESTE, 2020



Fonte: Sala de Situação/SubVS/SES-MG <[Painel de Monitoramento dos Casos de COVID-19](#)>. Dados parciais, sujeitos a alterações. Atualizado em 25/11/2020.

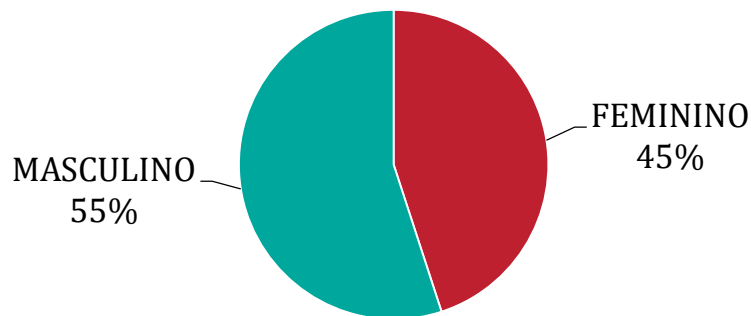
CASOS COVID 19 POR FAIXA ETÁRIA, MACRO OESTE, 2020



Fonte: Sala de Situação/SubVS/SES-MG <[Painel de Monitoramento dos Casos de COVID-19](#)>. Dados parciais, sujeitos a alterações. Atualizado em 25/11/2020.

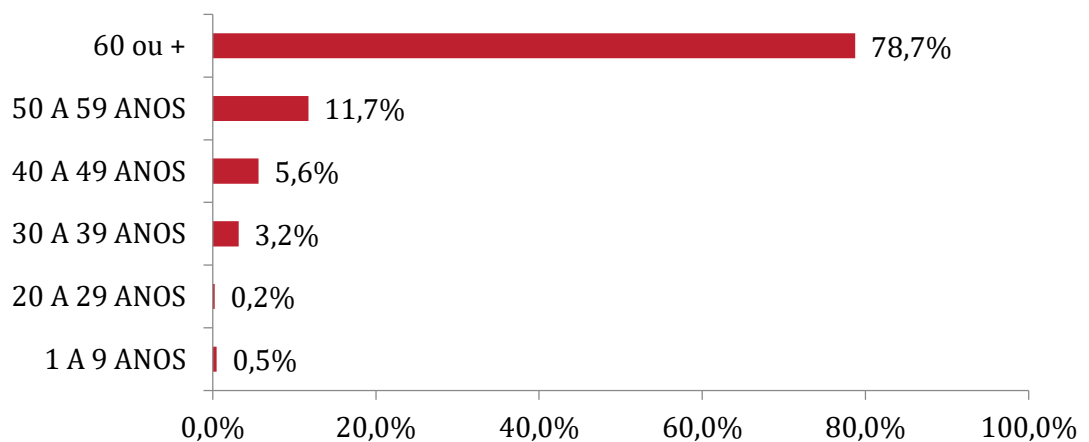
4.2 Distribuição de óbitos por COVID-19 por sexo, idade e raça/cor

ÓBITOS POR COVID POR SEXO, MACRO OESTE, 2020



Fonte: Sala de Situação/SubVS/SES-MG <[Painel de Monitoramento dos Casos de COVID-19](#)>. Dados parciais, sujeitos a alterações. Atualizado em 25/11/2020.

ÓBITOS POR COVID POR FAIXA ETÁRIA, MACRO OESTE, 2020



Fonte: Sala de Situação/SubVS/SES-MG <[Painel de Monitoramento dos Casos de COVID-19](#)>. Dados parciais, sujeitos a alterações. Atualizado em 25/11/2020.

5. SURTOS

5.1 Distribuição dos surtos de Síndrome Gripal notificados e possivelmente associados ao Covid-19 por município de residência

Município	Nº de Surtos	Nº de casos	Nº de expostos
Aguanil	1	2	32
Arcos		5	182
Bom Despacho	10	46	904
Campo Belo	1	18	160
Carmo do Cajuru	2	19	155
Conceição do Pará	1	91	
Divinópolis	2	25	568
Dores do Indaiá	1	13	112
Formiga	1	69	370
Itaguara	1	19	73
Itapeçerica	1	34	96
Itaúna	2	28	160
Lagoa da Prata	2	60	185
Luz	1	5	
Martinho Campos	4	122	212
Nova Serrana	3	43	262
Pará de Minas	1	16	75
Perdigão	1	3	12
Pitangui	1	76	172
Santo Antonio do Monte	1	7	7
São Sebastião do Oeste	1	30	30
Total Geral	38	731	3.767

Fonte: Sala de Situação/SubVS/SES-MG, Planilha de Acompanhamento de Surtos do CIEVS. Dados parciais, sujeitos a alterações. Atualizado em 25/11/2020.

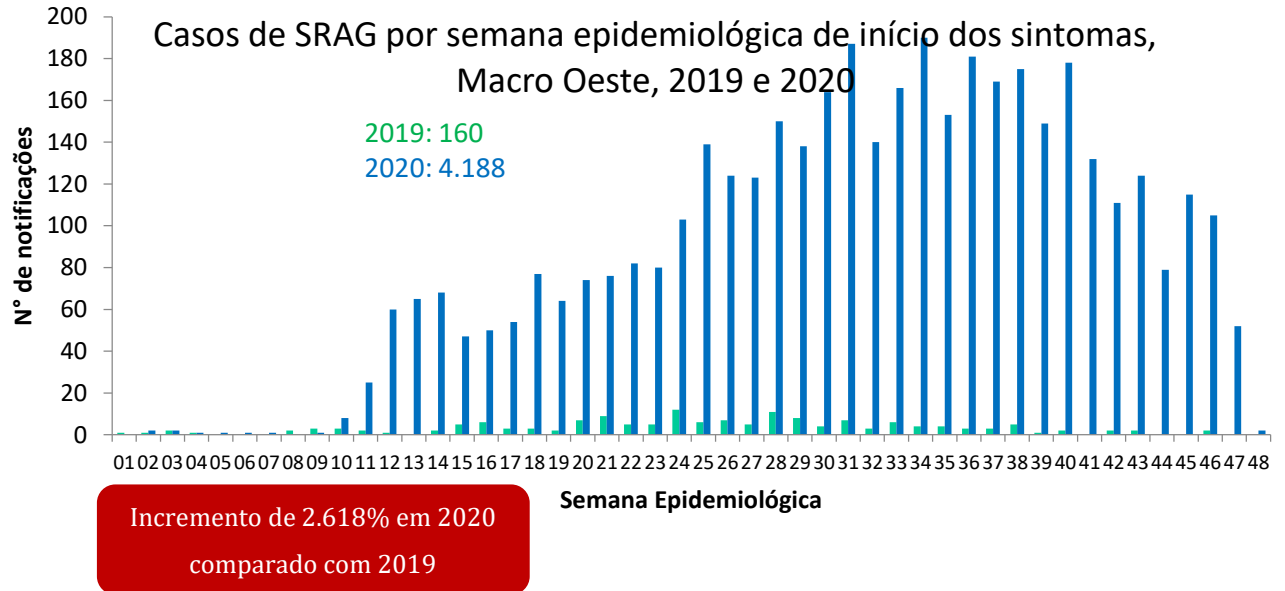
5.2 Distribuição dos surtos de Síndrome Gripal notificados e possivelmente associados ao Covid-19 por tipo de estabelecimento de ocorrência

Estabelecimento	Nº de Surtos	Nº de casos	Nº de expostos
Empresa	13	182	923
ILPI	12	300	1019
Sist. Prisional	6	213	1632
Serviço de saúde	5	24	131
Serviço Público	2	10	62
Total Geral	38	729	3.767

Fonte: Sala de Situação/SubVS/SES-MG, Planilha de Acompanhamento de Surtos do CIEVS. Dados parciais, sujeitos a alterações. Atualizado em 25/11/2020.

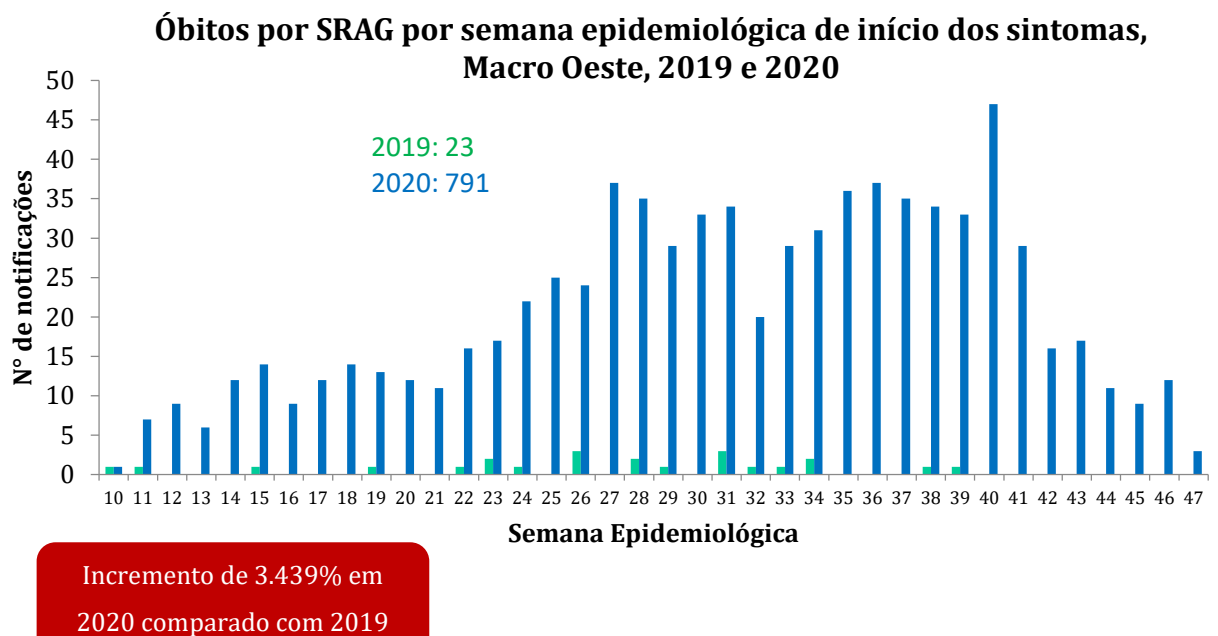
6. SRAG

6.1 Número de hospitalizações por SRAG segundo semana epidemiológica de notificação em 2019 e 2020



Fonte: SIVEP-Gripe. Dados parciais, sujeitos a alterações. Atualizado em 25/11/2020.

6.2 Óbitos por SRAG em 2019 e 2020



Fonte: SIVEP-Gripe. Dados parciais, sujeitos a alterações. Atualizado em 25/11/2020.

7. VIGILÂNCIA LABORATORIAL

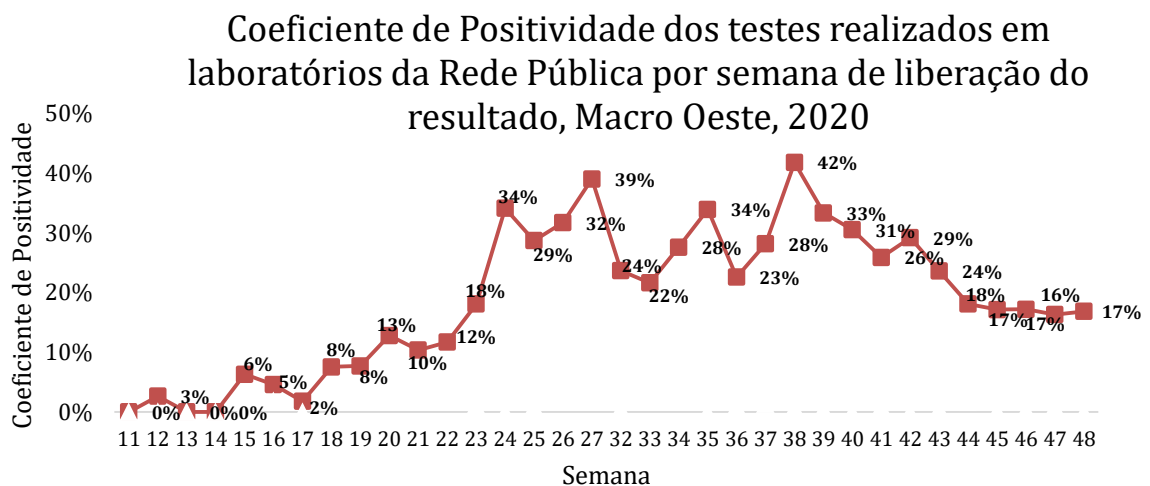
Os exames laboratoriais PCR em tempo real de municípios da macrorregião Oeste são realizados pelo laboratório da Universidade Federal de São João Del-Rei desde o dia 07 de julho de 2020.

7.1 Exames PCR realizados em laboratórios da rede pública

Tipo de exame realizado	RESULTADO			Total de testes
	Detectado	Inconclusivo	Não detectado	
RT-PCR EM TEMPO REAL	1120	52	4269	5441

Fonte: Sala de Situação/SubVS/SES-MG, Planilha de Laboratórios, GAL. Dados parciais, sujeitos a alterações. Os dados são constantemente verificados para a exclusão de duplicidades, o que pode atualizá-los. Atualizado em 25/11/2020.

7.2 Evolução do coeficiente de positividade para COVID-19 dos exames realizados por laboratórios da Rede Pública



Fonte: Sala de Situação/SubVS/SES-MG, Planilha de Laboratórios. Dados parciais, sujeitos a alterações. Os dados são constantemente verificados para a exclusão de duplicidades, o que pode atualizá-los. Atualizado em 25/11/2020.