

BOLETIM ESPECIAL MACRORREGIÃO OESTE

Número 7

Governador do Estado de Minas Gerais

Romeu Zema Neto

Secretário de Estado de Saúde de Minas Gerais

Carlos Eduardo Amaral Pereira da Silva

Secretário de Estado Adjunto

Luiz Marcelo Cabral Tavares

Chefia de Gabinete

João Márcio Silva de Pinho

Assessora de Comunicação Social

Virgínia Cornélio da Silva

Subsecretaria de Políticas e Ações de Saúde

Marcilio Dias Magalhães

Subsecretaria de Regulação do Acesso a Serviços e Insumos de Saúde

Juliana Ávila Teixeira

Subsecretaria de Inovação e Logística em Saúde

André de Andrade Ranieri

Subsecretaria de Gestão Regional

Darlan Venâncio Thomaz Pereira

Subsecretaria de Vigilância em Saúde

Dario Brock Ramalho

Dirigente da Regional de Saúde

Alan Rodrigo da Silva

Equipe da SRS Divinópolis

Ana Luísa Lara Siqueira

Caroline Nogueira

Edilberto Flávio dos Santos

Eliane Peixoto

Julio Barata

Mauricio Couto Silva

Carlos Antônio da Silva



Apresentação

Este boletim tem como objetivo descrever os aspectos epidemiológicos e assistenciais relacionados aos casos de COVID-19 na Macrorregião Oeste e orientar as ações de vigilância, prevenção e controle.

1. SITUAÇÃO DA COVID-19 NO MUNDO, BRASIL E MINAS GERAIS

Para essas informações, acesse o Boletim Epidemiológico e Assistencial Covid-19 - Edição Especial, disponível no link abaixo.

<http://coronavirus.saude.mg.gov.br/transparencia/boletim/boletim-epidemiologico-edicao-especial>

Indicamos os sítios oficiais para informações atualizadas sobre os cenários:

- Informes Epidemiológicos e Boletins Especiais de Minas Gerais (<http://coronavirus.saude.mg.gov.br/boletim>)
- Painel de Monitoramento COVID-19 em Minas Gerais (<http://coronavirus.saude.mg.gov.br/painel>)
- OMS (<https://covid19.who.int/>)
- Our World in Data (<https://ourworldindata.org/coronavirus-data>)
- Ministério da Saúde (<https://covid.saude.gov.br/>)
- CONASS (<http://www.conass.org.br/painelconasscovid19/>)

2. CENÁRIO DA MACRORREGIÃO



Fonte: Sala de Situação/SubVS/SES-MG <[Painel de Monitoramento dos Casos de COVID-19](#)>. *SIVEP GRIPE. Dados parciais, sujeitos a alterações. Atualizado em 09/09/2020 às 16:34H.

As informações de casos de cada município pode ser checada diariamente no Painel de Monitoramento de Casos da SES/MG <<http://coronavirus.saude.mg.gov.br/painel>>, bem como no Boletim Estadual Diário <<http://coronavirus.saude.mg.gov.br/boletim>>.

As divergências desse total com os demais dados apresentados no documento se devem ao horário de extração no banco de dados.

2.1 Casos confirmados de COVID-19 por município

Município de Residência	Casos Confirmados (Incluindo óbitos)
AGUANIL	33
ARAUJOS	45
ARCOS	309
BAMBUÍ	35
BOM DESPACHO	457
CAMACHO	0
CAMPO BELO	679
CANA VERDE	80
CANDEIAS	68

Município de Residência	Casos Confirmados (Incluindo óbitos)
CARMO DA MATA	18
CARMO DO CAJURU	107
CARMOPOLIS DE MINAS	238
CLAUDIO	301
CONCEICAO DO PARA	35
CORREGO DANTA	6
CORREGO FUNDO	36
CRISTAIS	29
DIVINOPOLIS	1132
DORES DO INDAIA	172
ESTRELA DO INDAIA	3
FORMIGA	630
IGARATINGA	22
IGUATAMA	24
ITAGUARA	274
ITAPECERICA	96
ITATIAIUCU	261
ITAUNA	479
JAPARAIBA	32
LAGOA DA PRATA	631
LEANDRO FERREIRA	26
LUZ	131
MARTINHO CAMPOS	66
MEDEIROS	20
MOEMA	142
NOVA SERRANA	605
OLIVEIRA	232
ONCA DE PITANGUI	15
PAINS	35
PARA DE MINAS	426
PASSA TEMPO	33
PEDRA DO INDAIA	47
PERDIGAO	70
PIRACEMA	35
PITANGUI	222
SANTANA DO JACARE	15
SANTO ANTONIO DO AMPARO	94
SANTO ANTONIO DO MONTE	277
SAO FRANCISCO DE PAULA	25
SAO GONCALO DO PARA	40
SAO JOSE DA VARGINHA	11

Município de Residência	Casos Confirmados (Incluindo óbitos)
SAO SEBASTIAO DO OESTE	101
SERRA DA SAUDADE	5
TAPIRAI	10
Total Geral	8915

Fonte: Sala de Situação/SubVS/SES-MG <[Painel de Monitoramento dos Casos de COVID-19](#)>. Dados parciais, sujeitos a alterações. Atualizado em 09/09/2020..

2.2 Óbitos confirmados por COVID-19

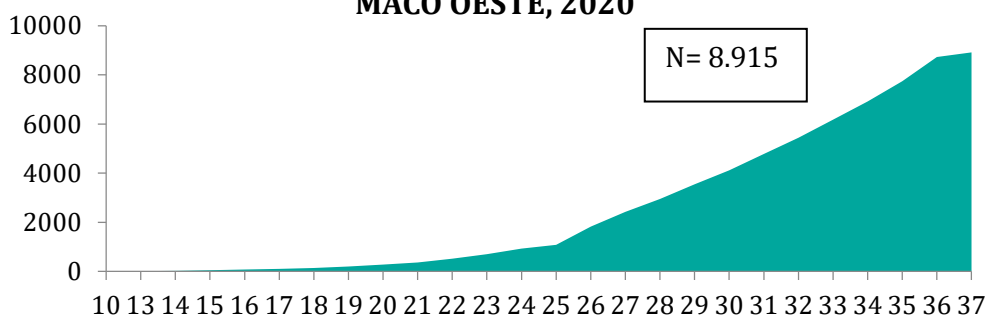
Municípios de Residência	Óbitos Confirmados por COVID-19
AGUANIL	3
ARAUJOS	1
ARCOS	5
BOM DESPACHO	10
CAMPO BELO	13
CANA VERDE	2
CANDEIAS	3
CARMO DO CAJURU	6
CARMOPOLIS DE MINAS	6
CLAUDIO	2
CONCEICAO DO PARA	1
DIVINOPOLIS	45
DORES DO INDAIA	1
FORMIGA	11
IGARATINGA	1
IGUATAMA	1
ITAGUARA	1
ITAPECERICA	1
ITATIAIUCU	4
ITAUNA	6
LAGOA DA PRATA	14
LEANDRO FERREIRA	1
LUZ	1
MARTINHO CAMPOS	4
MOEMA	2
NOVA SERRANA	13
OLIVEIRA	2
PAINS	1
PARA DE MINAS	7
PASSA TEMPO	1
PEDRA DO INDAIA	1
PERDIGAO	2

Municípios de Residência	Óbitos Confirmados por COVID-19
PIRACEMA	1
PITANGUI	4
SANTANA DO JACARE	4
SANTO ANTONIO DO AMPARO	1
SANTO ANTONIO DO MONTE	6
SAO GONCALO DO PARA	1
SAO SEBASTIAO DO OESTE	1
Total Geral	190

Fonte: SIVEP GRIPE. Dados parciais, sujeitos a alterações. Atualizado em 09/09/2020.

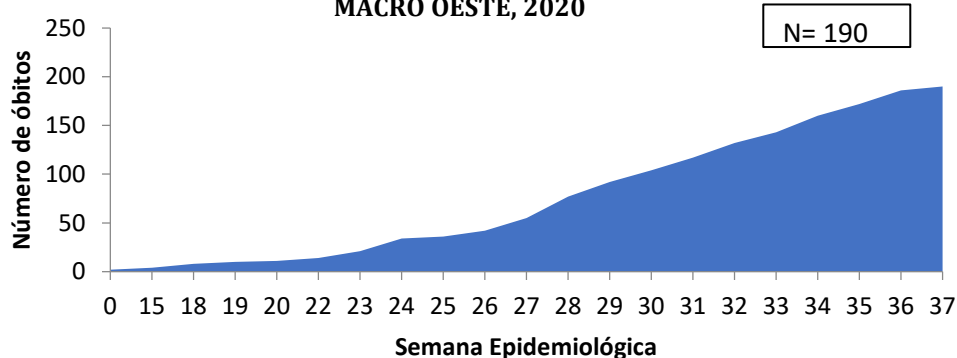
2.3 Evolução do número de casos confirmados e óbitos

Casos acumulados de COVID-19 por semana epidemiológica de recebimento da informação. MACO OESTE, 2020



Fonte: Sala de Situação/SubVS/SES-MG <[Painel de Monitoramento dos Casos de COVID-19](#)>. Dados parciais, sujeitos a alterações. Atualizado em 09/09/2020.

Óbitos Acumulados por COVID-19, por semana epidemiológica da data do óbito, MACRO OESTE, 2020



Fonte: SIVEP GRIPE . Dados parciais, sujeitos a alterações. Atualizado em 09/09/2020.

3. SITUAÇÃO ASSISTENCIAL

3.1 Distribuição de leitos SUS nos municípios da macrorregião

Macrorregião	Leitos UTI	Leitos Enfermaria
Oeste	256	1.050

Fonte: [Painel de Monitoramento dos Casos de COVID-19](#). Dados parciais, sujeitos a alterações. Atualizado em 09/09/2020.

3.2 Proporção de leitos ocupados de UTI

Microrregião	Proporção Ocupada – Leitos UTI	Proporção ocupada por COVID
Oeste	57,42%	20,70%
BOM DESPACHO	31,25%	25,00%
CAMPO BELO	55,00%	10,00%
DIVINÓPOLIS	61,33%	18,67%
FORMIGA	62,07%	6,90%
ITAÚNA	88,89%	50,00%
Lagoa da Prata/Sto Ant. Monte	48,15%	25,93%
Oliveira/Sto Ant. Amparo	62,50%	4,17%
PARÁ DE MINAS	48,94%	29,79%

Fonte: [Painel de Monitoramento dos Casos de COVID-19](#). Dados parciais, sujeitos a alterações. Atualizado em 09/09/2020..

3.3 Proporção de leitos ocupados de Enfermaria

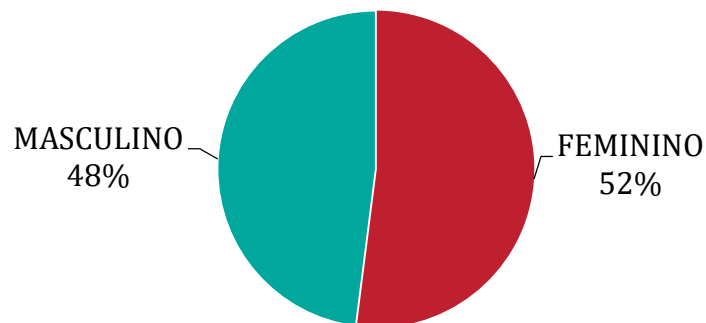
Microrregião	Proporção Ocupada – Leitos Clínicos	Proporção ocupada por COVID
Oeste	50,53%	8,29%
BOM DESPACHO	45,04%	4,86%
CAMPO BELO	48,91%	7,61%
DIVINÓPOLIS	54,04%	9,05%
FORMIGA	41,36%	1,23%
ITAÚNA	51,72%	4,60%
Lagoa da Prata/Sto Ant. Monte	43,62%	9,90%
Oliveira/Sto Ant. Amparo	24,32%	1,35%
PARÁ DE MINAS	100,00%	31,62%

Fonte: [Painel de Monitoramento dos Casos de COVID-19](#). Dados parciais, sujeitos a alterações. Atualizado em 09/09/2020.

4. PERFIL EPIDEMIOLÓGICO DOS CASOS CONFIRMADOS E ÓBITOS DE COVID-19

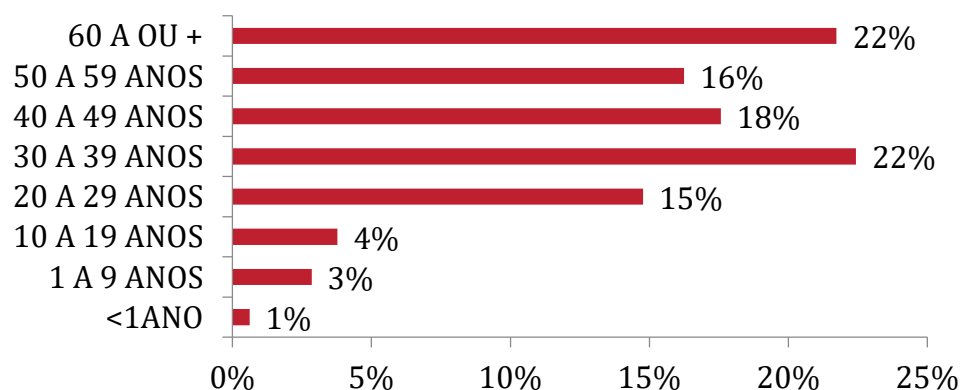
4.1 Distribuição de casos confirmados de COVID-19 por sexo, idade e cor

Distribuição de casos de COVID-19 por sexo, MACRO OESTE, 2020



Fonte: Sala de Situação/SubVS/SES-MG <[Painel de Monitoramento dos Casos de COVID-19](#)>. Dados parciais, sujeitos a alterações. Atualizado em 09/09/2020.

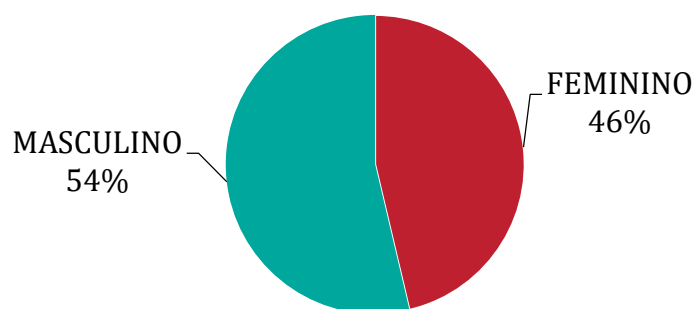
ÓBITOS POR COVID POR PRESENÇA DE COMORBIDADE, MACRO OESTE, 2020



Fonte: Sala de Situação/SubVS/SES-MG <[Painel de Monitoramento dos Casos de COVID-19](#)>. Dados parciais, sujeitos a alterações. Atualizado em 26/08/2020.

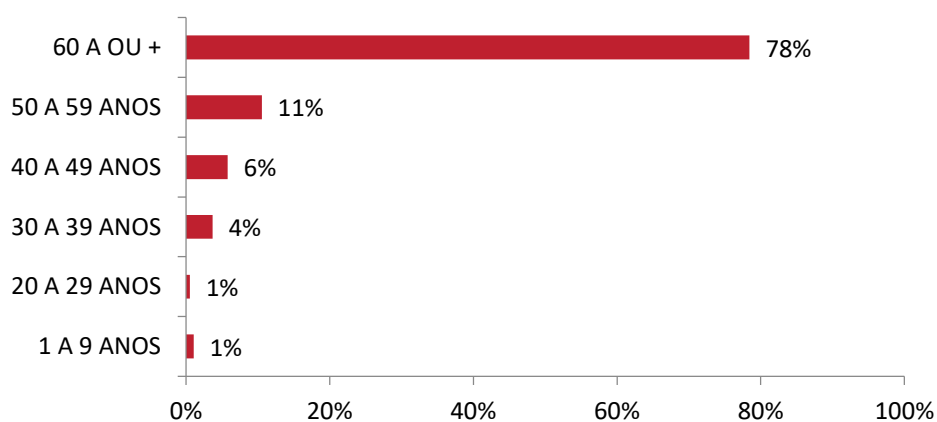
4.2 Distribuição de óbitos por COVID-19 por sexo, idade e raça/cor

ÓBITOS POR COVID POR SEXO, MACRO OESTE, 2020



Fonte: Sala de Situação/SubVS/SES-MG <[Painel de Monitoramento dos Casos de COVID-19](#)>. Dados parciais, sujeitos a alterações. Atualizado em 26/08/2020.

ÓBITOS POR COVID POR PRESENÇA DE COMORBIDADE, MACRO OESTE, 2020



Fonte: Sala de Situação/SubVS/SES-MG <[Painel de Monitoramento dos Casos de COVID-19](#)>. Dados parciais, sujeitos a alterações. Atualizado em 09/09/2020.

5. SURTOS

5.1 Distribuição dos surtos de Síndrome Gripal notificados e possivelmente associados ao Covid-19 por município de residência

Município	Nº de Surtos	Nº de casos	Nº de expostos
Arcos	1	2	
Bom Despacho	5	22	654
Carmo do Cajuru	2	16	17
Divinópolis	2	25	568
Dores do Indaiá	1	4	112
Formiga	1	38	370
Itaguara	1	19	73
Itapeverica	1	34	
Lagoa da Prata	2	46	120
Martinho Campos	3	17	65
Nova Serrana	2	17	22
Pará de Minas	1	16	
Perdigão	1	3	12
Pitangui	1	76	
Santo Antônio do Monte	1	7	
São Sebastião do Oeste	1	3	30
Total Geral	26	346	2043

Fonte: Sala de Situação/SubVS/SES-MG, Planilha de Acompanhamento de Surtos do CIEVS. Dados parciais, sujeitos a alterações. Atualizado em 08/09/2020.2 surto em investigação.

5.2 Distribuição dos surtos de Síndrome Gripal notificados e possivelmente associados ao Covid-19 por tipo de estabelecimento de ocorrência

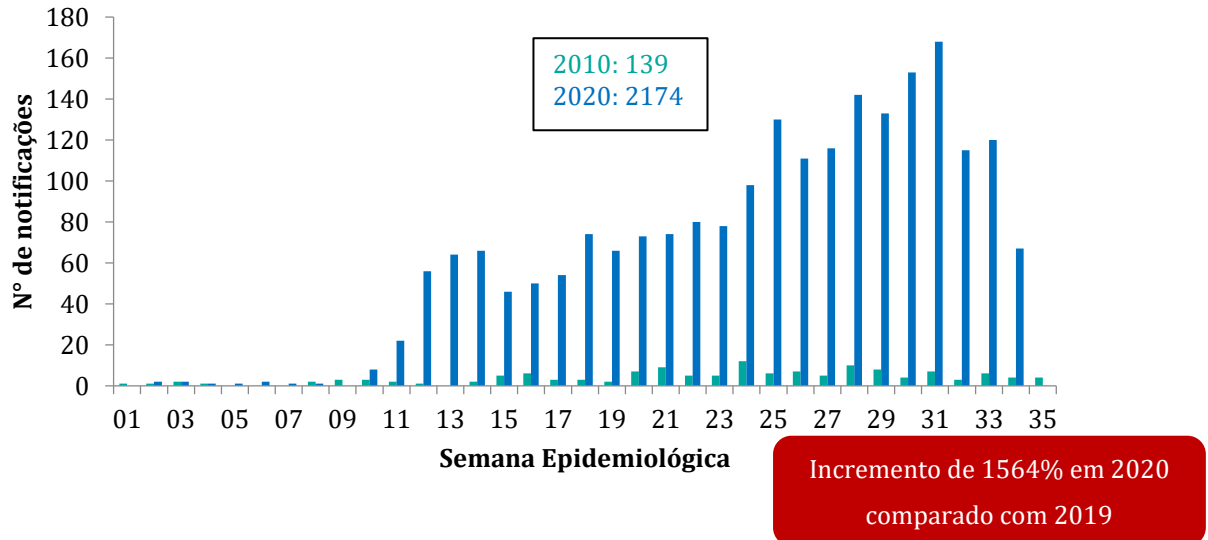
Estabelecimento	Nº de Surtos	Nº de casos	Nº de expostos
Empresa	5	28	684
ILPI	7	125	264
Serviço Público	2	10	22
Serviço de saúde	4	20	80
Sistema Prisional	6	151	982
Trabalho	2	11	11
Total Geral	26	346	2043

Fonte: Sala de Situação/SubVS/SES-MG, Planilha de Acompanhamento de Surtos do CIEVS. Dados parciais, sujeitos a alterações. Atualizado em 08/09/2020.2 surto em investigação.

6. SRAG

6.1 Número de hospitalizações por SRAG segundo semana epidemiológica de notificação em 2019 e 2020

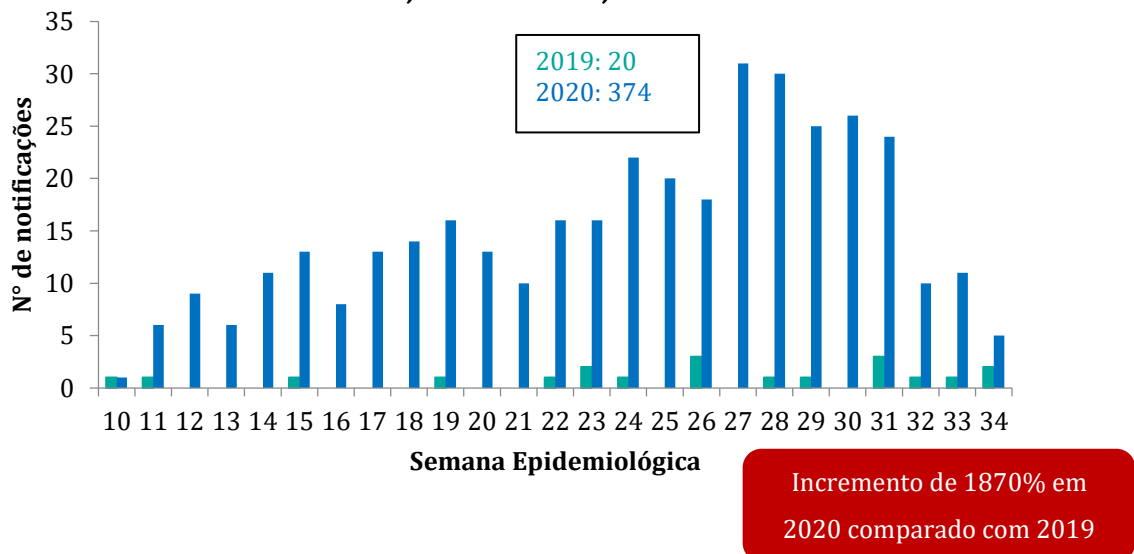
Casos de SRAG por semana epidemiológica de início dos sintomas, Macro Oeste, 2019 e 2020



Fonte: SIVEP-Gripe. Dados parciais, sujeitos a alterações. Atualizado em 26/08/2020.

6.2 Óbitos por SRAG em 2019 e 2020

Óbitos por SRAG por semana epidemiológica de início dos sintomas, Macro Oeste, 2019 e 2020



Fonte: SIVEP-Gripe. Dados parciais, sujeitos a alterações. Atualizado em 26/08/2020.

7. VIGILÂNCIA LABORATORIAL

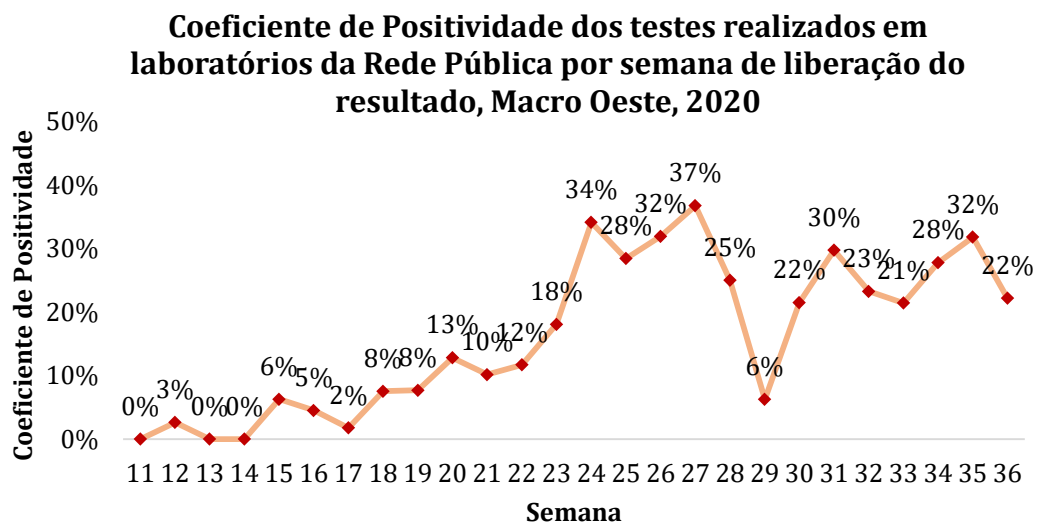
Os exames laboratoriais PCR em tempo real de municípios da macrorregião Oeste são realizados pelo laboratório da Universidade Federal de São João Del-Rei desde o dia 07 de julho de 2020.

7.1 Exames PCR realizados em laboratórios da rede pública

Tipo de exame realizado	RESULTADO			Total de testes
	Detectado	Inconclusivo	Não detectado	
RT-PCR EM TEMPO REAL	517	52	2090	2659

Fonte: Sala de Situação/SubVS/SES-MG, Planilha de Laboratórios, GAL. Dados parciais, sujeitos a alterações. Os dados são constantemente verificados para a exclusão de duplicidades, o que pode atualizá-los. Atualizado em 09/09/2020.

7.2 Evolução do coeficiente de positividade para COVID-19 dos exames realizados por laboratórios da Rede Pública



Fonte: Sala de Situação/SubVS/SES-MG, Planilha de Laboratórios. Dados parciais, sujeitos a alterações. Os dados são constantemente verificados para a exclusão de duplicidades, o que pode atualizá-los. Atualizado em 09/09/2020.