CORONA VÍRUS CMC SUS SAÚDE MINAS GERAIS

SECRETARIA DE ESTADO DA SAÚDE DE MINAS GERAIS
COES MINAS COVID-19

BOLETIM

ESPECIAL

Macrorregião Centro Sul

SRS Barbacena

GRS São João del Rei

Número 10

CORONA VÍRUS CMC SUS SAÚDE MINAS GERAIS GOVERNO DIFERENTE. ESTADO EFICIENTE.

Governador do Estado de Minas Gerais
Romeu Zema Neto

Secretário de Estado de Saúde de Minas Gerais
Carlos Eduardo Amaral Pereira da Silva

Secretário de Estado Adjunto
Luiz Marcelo Cabral Tavares

Chefia de Gabinete
João Márcio Silva de Pinho

Assessora de Comunicação Social
Virgínia Cornélio da Silva

Subsecretaria de Políticas e Ações de Saúde
Marcilio Dias Magalhães

Subsecretaria de Regulação do Acessoa Serviços e Insumos de Saúde
Juliana Ávila Teixeira

Subsecretaria de Inovação e Logística em Saúde
André de Andrade Ranieri

Subsecretaria de Gestão Regional
Darlan Venâncio Thomaz Pereira

Subsecretaria de Vigilância em Saúde
Dario Brock Ramalho

Dirigentes da Regionais de Saúde
Hérica Vieira Santos
Edwalda Maria Carvalho de Assumpção

Equipe das Regionais de Saúde
Fabíola Anklin Ribas, Angélica Atala Lombelo Campos, Márcio Heitor Stelmo da Silva, Flávio Raimundo Soares, Silvania de Roman Carvalho, Ana Cristina dos Santos, Elisiane Rodrigues dos Santos, Fernando José da Silva, Renato Soares dos Reis, Tatiana Resende Carvalho, Tatiana de Matos Corrêa Canêdo, Ângela Maria Goulart Baptista, Edna Lúcia Cardozo Martin, Jaqueline das Mercês Teixeira, Jefferson Rodrigo Silveira

Apresentação

Este boletim tem como objetivo descrever os aspectos epidemiológicos e assistenciais relacionados aos casos de COVID-19 namacrorregião de saúde Centro Sul de Minas Gerais que compreende a Superintendência Regional de Saúde de Barbacena e Gerência Regional de Saúde de São João del Rei e orientar as ações de vigilância, prevenção e controle.

1. SITUAÇÃO DA COVID-19 NO MUNDO, BRASIL E MINAS GERAIS

1.1 Situação no Mundo: Total de casos e óbitos distribuídos por semana epidemiológica.

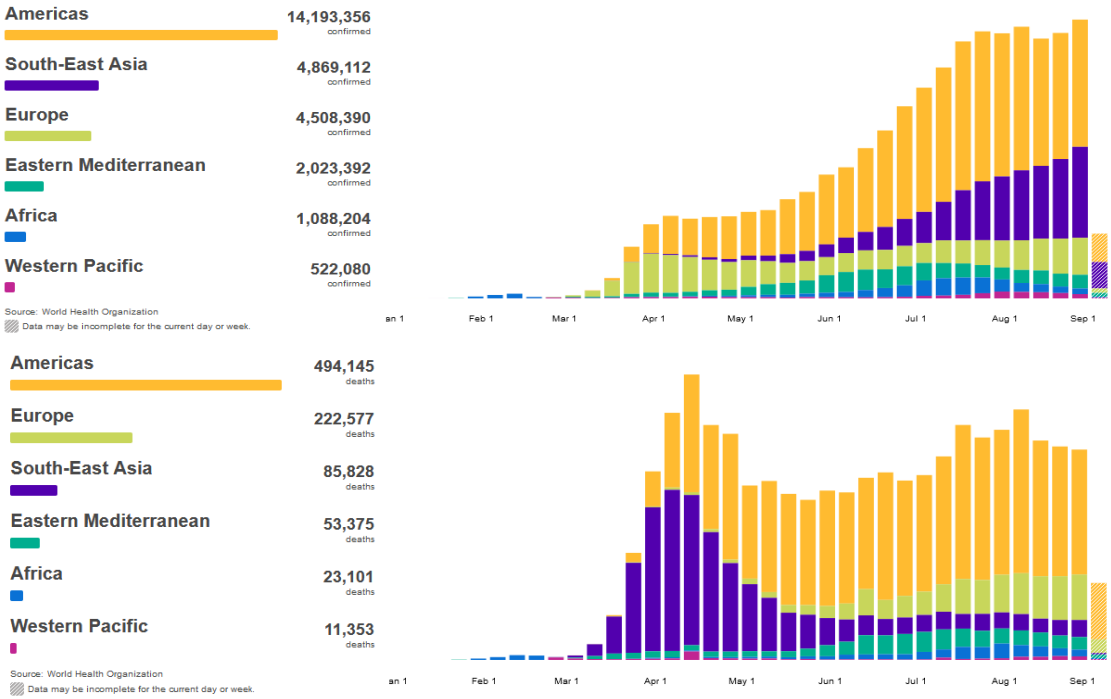

Fonte: https://covid19.who.int/ consultado em 08/09/2020 18:00

Nota: EUA, Índia e Brasil apresentam quase 60% dos casos notificados e na sequência Rússia, Peru, Colômbia, África do Sul, México, Espanha, Argentina, Chile, Irã, Reino Unido, França, Bangladesh, Arábia Saudita, Paquistão e Turquia.

1.2 Situação no Brasil e Sudeste: Casos confirmados, óbitos e Síndrome Respiratoria Aguda Grave segundo semana epidemiológica e Região/UF.

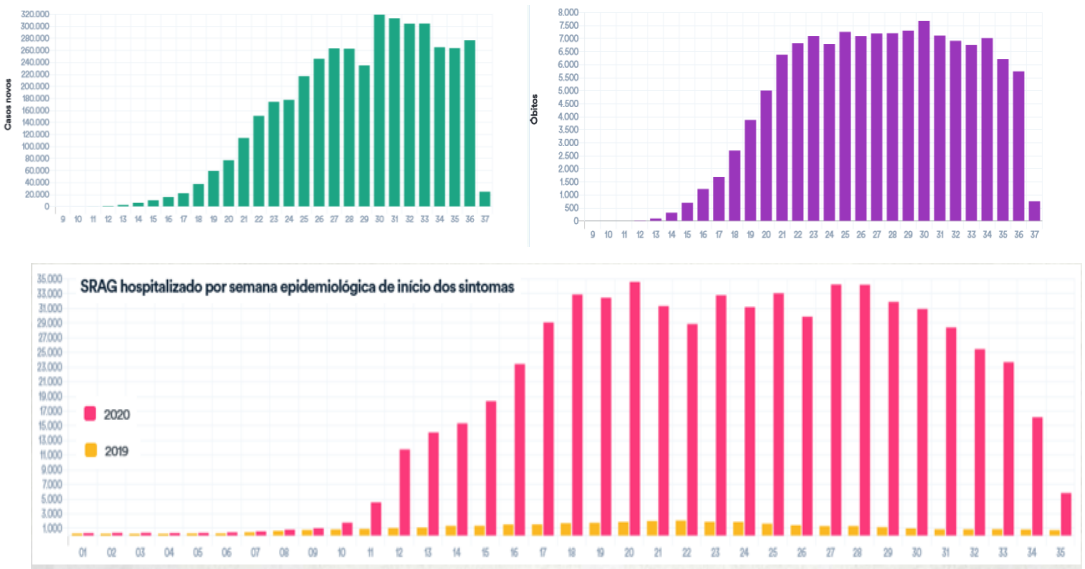

Fonte: https://covid.saude.gov.br/atualizado em 08/09/2020 21:00

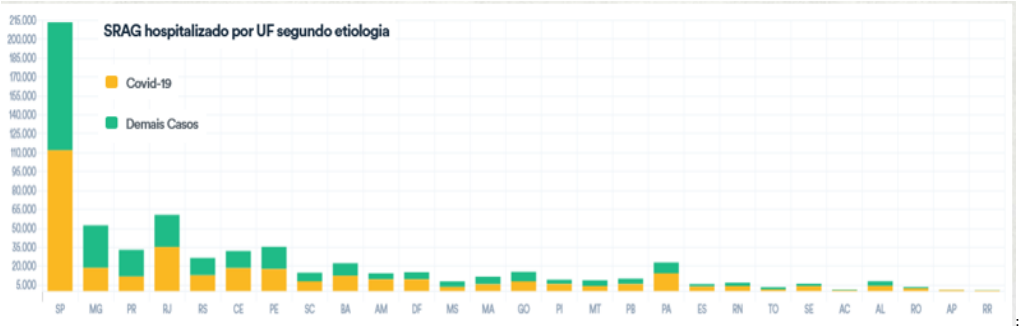

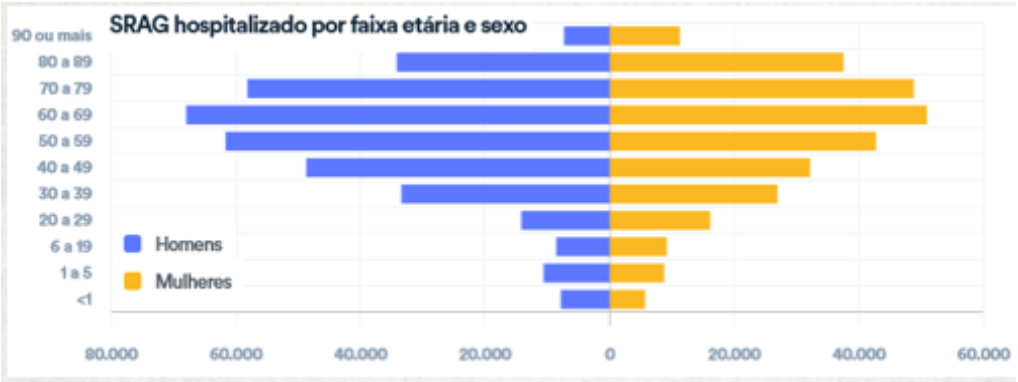

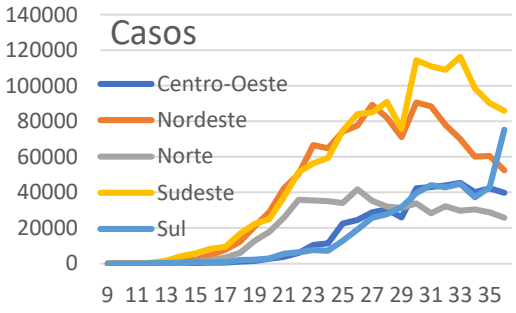

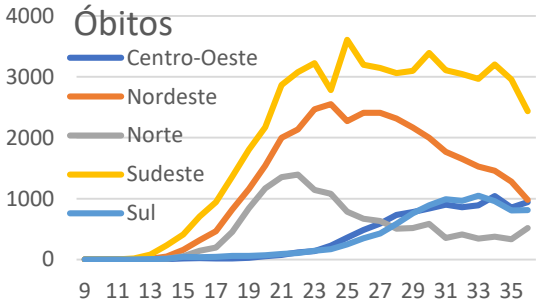

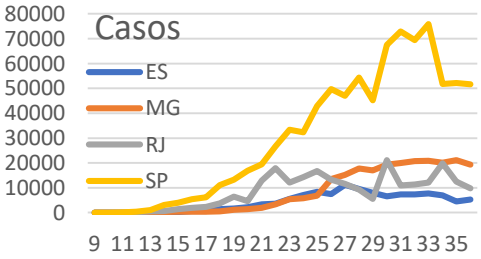

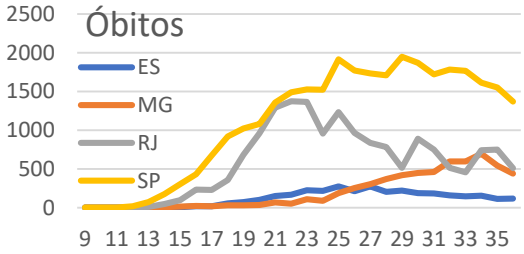

Fonte: https://covid.saude.gov.br/atualizado em 08/09/2020 23:00

1.2 Situação Comparada

Local	Casos	Óbitos	Letalidade	Incidência /100mil hab.	Mortalidade /100mil hab.
Mundo	27.205.275	890.392	3,27%	348,9	11,4
Brasil	4.147.794	126.960	3,06%	1.973,8	60,4
Região Sudeste	1.442.187	57.089	3,96%	1.632,0	64,6
Minas Gerais	236.012	5.851	2,48%	1.114,9	27,6
M. Centro Sul	4.002	79	1,97%	506,0	10,0

Fonte: OMS, MS, SES-MG, consulta em 08/09/2020

2. CENÁRIO DA MACRORREGIÃO

2.1 Casos e óbitos confirmados de COVID-19

4.002	564	3.359	79
Total de Casos	Em Acompanhamento	Recuperados	Óbitos

2.2 Distribuição dos casos e óbitos por COVID-19 por microrregião integrante.

Macrorregião	Casos Confirmados	Óbitos Confirmados
Centro Sul	3.923	79
Congonhas	1.131	15
São João Del Rei	1.055	28
Barbacena	1.023	18
Conselheiro Lafaiete	714	18

Fonte: SES-MG Painel, consulta em30/08/2020

Distribuição de população, casos, óbitos, incidência, mortalidade e letalidade por COVID-19 na Macrorregião Centro Sul, 2020.

Microrregião /município	População	Casos	Óbitos	Incidência	Mortalidade	Letalidade
Microrregião BARBACENA	**238.637**	**1041**	**18**	**436,2**	**7,5**	**1,73%**
ALFREDO VASCONCELOS	6.907	17	1	246,1	14,5	5,88%
ALTO RIO DOCE	11.000	60	1	545,5	9,1	1,67%
ANTONIO CARLOS	11.445	49	0	428,1	0,0	0,00%
BARBACENA	137.313	726	13	528,7	9,5	1,79%
CAPELA NOVA	4.653	2	0	43,0	0,0	0,00%
CARANDAI	25.501	121	3	474,5	11,8	2,48%
CIPOTANEA	6.787	20	0	294,7	0,0	0,00%
DESTERRO DO MELO	2.901	9	0	310,2	0,0	0,00%
IBERTIOGA	5.021	1	0	19,9	0,0	0,00%
PAIVA	1.529	2	0	130,8	0,0	0,00%
RESSAQUINHA	4.808	5	0	104,0	0,0	0,00%
SANTA BARBARA DO TUGURIO	4.430	5	0	112,9	0,0	0,00%
SANTA RITA DE IBITIPOCA	3.425	1	0	29,2	0,0	0,00%
SANTANA DO GARAMBEU	2.458	0	0	0,0	0,0	
SENHORA DOS REMEDIOS	10.459	23	0	219,9	0,0	0,00%
Microrregião CONGONHAS	**125.453**	**1146**	**15**	**913,5**	**12,0**	1,31%
CONGONHAS	54.762	716	8	**1307,5**	**14,6**	1,12%
DESTERRO DE ENTRE RIOS	7.243	41	0	**566,1**	**0,0**	0,00%
ENTRE RIOS DE MINAS	15.298	39	1	**254,9**	**6,5**	2,56%
JECEABA	4.912	21	2	**427,5**	**40,7**	9,52%
OURO BRANCO	39.500	317	4	**802,5**	**10,1**	1,26%
SAO BRAS DO SUACUI	3.738	12	0	**321,0**	**0,0**	0,00%
Microrregião CONSELHEIRO LAFAIETE	**186.232**	**732**	**18**	**393,1**	**9,7**	2,46%
CARANAIBA	3.183	7	1	**219,9**	**31,4**	14,29%
CASA GRANDE	2.257	2	1	**88,6**	**44,3**	50,00%
CATAS ALTAS DA NORUEGA	3.641	18	0	**494,4**	**0,0**	0,00%
CONSELHEIRO LAFAIETE	128.589	579	5	**450,3**	**3,9**	0,86%
CRISTIANO OTONI	5.150	17	1	**330,1**	**19,4**	5,88%
ITAVERAVA	5.419	9	0	**166,1**	**0,0**	0,00%
LAMIM	3.391	6	0	**176,9**	**0,0**	0,00%
PIRANGA	17.626	62	8	**351,8**	**45,4**	12,90%
QUELUZITO	1.939	0	0	**0,0**	**0,0**	
RIO ESPERA	5.474	19	2	**347,1**	**36,5**	10,53%
SANTANA DOS MONTES	3.777	8	0	**211,8**	**0,0**	0,00%
SENHORA DE OLIVEIRA	5.786	5	0	**86,4**	**0,0**	0,00%
Microrregião SAO JOAO DEL REI	**240.651**	**1083**	**28**	**450,0**	**11,6**	2,59%
BARROSO	20.810	133	0	**639,1**	**0,0**	0,00%
BOM SUCESSO	17.603	31	1	**176,1**	**5,7**	3,23%
CONCEICAO DA BARRA DE MINAS	3.954	45	0	**1138,1**	**0,0**	0,00%
CORONEL XAVIER CHAVES	3.434	13	0	**378,6**	**0,0**	0,00%
DORES DE CAMPOS	10.153	23	0	**226,5**	**0,0**	0,00%
IBITURUNA	2.989	2	0	**66,9**	**0,0**	0,00%
LAGOA DOURADA	13.009	34	2	**261,4**	**15,4**	5,88%
MADRE DE DEUS DE MINAS	5.098	49	0	**961,2**	**0,0**	0,00%
NAZARENO	8.608	16	1	**185,9**	**11,6**	6,25%
PIEDADE DO RIO GRANDE	4.497	29	2	**644,9**	**44,5**	6,90%
PRADOS	9.031	18	1	**199,3**	**11,1**	5,56%
RESENDE COSTA	11.500	32	0	**278,3**	**0,0**	0,00%
RITAPOLIS	4.604	8	0	**173,8**	**0,0**	0,00%
SANTA CRUZ DE MINAS	8.604	59	4	**685,7**	**46,5**	6,78%
SAO JOAO DEL REI	90.082	550	14	**610,6**	**15,5**	2,55%
SAO TIAGO	10.941	9	2	**82,3**	**18,3**	22,22%
SAO VICENTE DE MINAS	7.753	16	0	**206,4**	**0,0**	0,00%
TIRADENTES	7.981	16	1	**200,5**	**12,5**	6,25%
Macrorregião Centro sul	**790.973**	**4002**	**79**	**506,0**	**10,0**	1,97%

Fonte: SES-MG Painel, consulta em 08/09/2020

Distribuição dos casos de COVID-19 segundo mês e município na Macrorregião Centro Sul, 2020.

Microrregião /município	Março	Abril	Maio	Junho	Julho	Agosto	Setembro	Total
Microrregião BARBACENA		**5**	**270**	**204**	**242**	**265**	**55**	**1041**
ALFREDO VASCONCELOS			2	1	9	4	1	17
ALTO RIO DOCE			2	52	3	3	0	60
ANTONIO CARLOS				12	8	25	4	49
BARBACENA		5	261	85	160	167	48	726
CAPELA NOVA				1	1	0	0	2
CARANDAI			5	31	44	40	1	121
CIPOTANEA				10	8	2	0	20
DESTERRO DO MELO				2	2	4	1	9
IBERTIOGA					0	1	0	1
PAIVA				2	0	0	0	2
RESSAQUINHA					1	4	0	5
SANTA BARBARA DO TUGURIO				5	0	0	0	5
SANTA RITA DE IBITIPOCA					1	0	0	1
SANTANA DO GARAMBEU					0	0	0	0
SENHORA DOS REMEDIOS				3	5	15	0	23
Microrregião CONGONHAS		**3**	**37**	**120**	**313**	**523**	**149**	**1146**
CONGONHAS			21	56	164	355	120	716
DESTERRO DE ENTRE RIOS				3	21	17	0	41
ENTRE RIOS DE MINAS				4	14	13	7	39
JECEABA		1	2	4	6	8	0	21
OURO BRANCO			14	52	106	123	22	317
SAO BRAS DO SUACUI		2		1	2	7	0	12
Microrregião CONSELHEIRO LAFAIETE		**13**	**31**	**145**	**237**	**245**	**60**	**732**
CARANAIBA			2	1	3	1	0	7
CASA GRANDE					0	1	1	2
CATAS ALTAS DA NORUEGA			1	12	4	0	1	18
CONSELHEIRO LAFAIETE		13	16	86	218	205	40	579
CRISTIANO OTONI					2	8	7	17
ITAVERAVA				3	2	4	0	9
LAMIM				1	1	4	0	6
PIRANGA			11	35	0	10	6	62
QUELUZITO					0	0	0	0
RIO ESPERA			1	2	7	5	4	19
SANTANA DOS MONTES					0	7	1	8
SENHORA DE OLIVEIRA				5	0	0	0	5
Microrregião SÃO JOÃO DEL REI	**2**	**6**	**38**	**246**	**439**	**257**	**86**	**1083**
BARROSO			2	11	85	24	11	133
BOM SUCESSO				6	14	8	3	31
CONCEICAO DA BARRA DE MINAS				2	6	12	25	45
CORONEL XAVIER CHAVES				8	2	2	1	13
DORES DE CAMPOS				1	5	9	5	23
IBITURUNA				1	1	0	0	2
LAGOA DOURADA				7	15	7	5	34
MADRE DE DEUS DE MINAS			1	1	41	6	0	49
NAZARENO		1		3	4	7	1	16
PIEDADE DO RIO GRANDE				2	16	11	0	29
PRADOS				4	1	11	2	18
RESENDE COSTA				7	6	15	4	32
RITAPOLIS					7	0	1	8
SANTA CRUZ DE MINAS			4	12	26	15	2	59
SAO JOAO DEL REI	2	5	28	170	198	116	26	550
SAO TIAGO				5	3	1	0	9
SAO VICENTE DE MINAS			3	2	2	9	0	16
TIRADENTES				4	7	4	0	16
Macrorregião Centro Sul	**2**	**27**	**376**	**715**	**1231**	**1290**	**350**	**4002**

Fonte: SES-MG Painel, consulta em 08/09/2020

Incidência de casos de COVID-19 por 100.000 habitantes segundo mês e município na Macrorregião Centro Sul, 2020.

Microrregião /município	Março	Abril	Maio	Junho	Julho	Agosto	Setembro	Total
Microrregião BARBACENA	0,0	2,1	113,1	85,5	101,4	111,0	23,0	436,2
ALFREDO VASCONCELOS	0,0	0,0	29,0	14,5	130,3	57,9	14,5	246,1
ALTO RIO DOCE	0,0	0,0	18,2	472,7	27,3	27,3	0,0	545,5
ANTONIO CARLOS	0,0	0,0	0,0	104,8	69,9	218,4	34,9	428,1
BARBACENA	0,0	3,6	190,1	61,9	116,5	121,6	35,0	528,7
CAPELA NOVA	0,0	0,0	0,0	21,5	21,5	0,0	0,0	43,0
CARANDAI	0,0	0,0	19,6	121,6	172,5	156,9	3,9	474,5
CIPOTANEA	0,0	0,0	0,0	147,3	117,9	29,5	0,0	294,7
DESTERRO DO MELO	0,0	0,0	0,0	68,9	68,9	137,9	34,5	310,2
IBERTIOGA	0,0	0,0	0,0	0,0	0,0	19,9	0,0	19,9
PAIVA	0,0	0,0	0,0	130,8	0,0	0,0	0,0	130,8
RESSAQUINHA	0,0	0,0	0,0	0,0	20,8	83,2	0,0	104,0
SANTA BARBARA DO TUGURIO	0,0	0,0	0,0	112,9	0,0	0,0	0,0	112,9
SANTA RITA DE IBITIPOCA	0,0	0,0	0,0	0,0	29,2	0,0	0,0	29,2
SANTANA DO GARAMBEU	0,0	0,0	0,0	0,0	0,0	0,0	0,0	0,0
SENHORA DOS REMEDIOS	0,0	0,0	0,0	28,7	47,8	143,4	0,0	219,9
Microrregião CONGONHAS	0,0	2,4	29,5	95,7	249,5	416,9	118,8	913,5
CONGONHAS	0,0	0,0	38,3	102,3	299,5	648,3	219,1	1307,5
DESTERRO DE ENTRE RIOS	0,0	0,0	0,0	41,4	289,9	234,7	0,0	566,1
ENTRE RIOS DE MINAS	0,0	0,0	0,0	26,1	91,5	85,0	45,8	254,9
JECEABA	0,0	20,4	40,7	81,4	122,1	162,9	0,0	427,5
OURO BRANCO	0,0	0,0	35,4	131,6	268,4	311,4	55,7	802,5
SAO BRAS DO SUACUI	0,0	53,5	0,0	26,8	53,5	187,3	0,0	321,0
Microrregião CONSELHEIRO LAFAIETE	0,0	7,0	16,6	77,9	127,3	131,6	32,2	393,1
CARANAIBA	0,0	0,0	62,8	31,4	94,3	31,4	0,0	219,9
CASA GRANDE	0,0	0,0	0,0	0,0	0,0	44,3	44,3	88,6
CATAS ALTAS DA NORUEGA	0,0	0,0	27,5	329,6	109,9	0,0	27,5	494,4
CONSELHEIRO LAFAIETE	0,0	10,1	12,4	66,9	169,5	159,4	31,1	450,3
CRISTIANO OTONI	0,0	0,0	0,0	0,0	38,8	155,3	135,9	330,1
ITAVERAVA	0,0	0,0	0,0	55,4	36,9	73,8	0,0	166,1
LAMIM	0,0	0,0	0,0	29,5	29,5	118,0	0,0	176,9
PIRANGA	0,0	0,0	62,4	198,6	0,0	56,7	34,0	351,8
QUELUZITO	0,0	0,0	0,0	0,0	0,0	0,0	0,0	0,0
RIO ESPERA	0,0	0,0	18,3	36,5	127,9	91,3	73,1	347,1
SANTANA DOS MONTES	0,0	0,0	0,0	0,0	0,0	185,3	26,5	211,8
SENHORA DE OLIVEIRA	0,0	0,0	0,0	86,4	0,0	0,0	0,0	86,4
Microrregião SÃO JOÃO DEL REI	0,8	2,5	15,8	102,2	182,4	106,8	35,7	450,0
BARROSO	0,0	0,0	9,6	52,9	408,5	115,3	52,9	639,1
BOM SUCESSO	0,0	0,0	0,0	34,1	79,5	45,4	17,0	176,1
CONCEICAO DA BARRA DE MINAS	0,0	0,0	0,0	50,6	151,7	303,5	632,3	1138,1
CORONEL XAVIER CHAVES	0,0	0,0	0,0	233,0	58,2	58,2	29,1	378,6
DORES DE CAMPOS	0,0	0,0	0,0	9,8	49,2	88,6	49,2	226,5
IBITURUNA	0,0	0,0	0,0	33,5	33,5	0,0	0,0	66,9
LAGOA DOURADA	0,0	0,0	0,0	53,8	115,3	53,8	38,4	261,4
MADRE DE DEUS DE MINAS	0,0	0,0	19,6	19,6	804,2	117,7	0,0	961,2
NAZARENO	0,0	11,6	0,0	34,9	46,5	81,3	11,6	185,9
PIEDADE DO RIO GRANDE	0,0	0,0	0,0	44,5	355,8	244,6	0,0	644,9
PRADOS	0,0	0,0	0,0	44,3	11,1	121,8	22,1	199,3
RESENDE COSTA	0,0	0,0	0,0	60,9	52,2	130,4	34,8	278,3
RITAPOLIS	0,0	0,0	0,0	0,0	152,0	0,0	21,7	173,8
SANTA CRUZ DE MINAS	0,0	0,0	46,5	139,5	302,2	174,3	23,2	685,7
SAO JOAO DEL REI	2,2	5,6	31,1	188,7	219,8	128,8	28,9	610,6
SAO TIAGO	0,0	0,0	0,0	45,7	27,4	9,1	0,0	82,3
SAO VICENTE DE MINAS	0,0	0,0	38,7	25,8	25,8	116,1	0,0	206,4
TIRADENTES	0,0	0,0	0,0	50,1	87,7	50,1	0,0	200,5
Macrorregião Centro Sul	0,3	3,4	47,5	90,4	155,6	163,1	44,2	506,0

Fonte: SES-MG Painel, consulta em 08/09/2020

Distribuição dos casos de COVID-19 segundo semana epidemiológica e município na Macrorregião Centro Sul, 2020.

Microrregião /município	25	26	27	28	29	30	31	32	33	34	35	36
Microrregião BARBACENA	**41**	**60**	**55**	**51**	**63**	**55**	**35**	**58**	**46**	**68**	**84**	**55**
ALFREDO VASCONCELOS			5	3	0	0	1	0	1	2	1	1
ALTO RIO DOCE	14	13	2	1	0	0	0	0	2	1	0	0
ANTONIO CARLOS	5		1	4	3	0	0	1	2	7	15	4
BARBACENA	11	30	37	29	40	39	24	26	23	49	64	48
CAPELA NOVA			1		0	0	0	0	0	0	0	0
CARANDAI	6	5	3	10	14	13	10	15	12	8	1	1
CIPOTANEA	1	9	3	1	4	0	0	2	0	0	0	0
DESTERRO DO MELO		2		1	1	0	0	0	2	1	1	1
IBERTIOGA					0	0	0	0	0	0	1	0
PAIVA			2		0	0	0	0	0	0	0	0
RESSAQUINHA				1	0	0	0	0	3	0	1	0
SANTA BARBARA DO TUGURIO	2	1		-1	1	0	0	0	0	0	0	0
SANTA RITA DE IBITIPOCA					0	1	0	0	0	0	0	0
SANTANA DO GARAMBEU					0	0	0	0	0	0	0	0
SENHORA DOS REMEDIOS	2		1	2	0	2	0	14	1	0	0	0
Microrregião CONGONHAS	**27**	**49**	**57**	**37**	**84**	**88**	**97**	**95**	**112**	**121**	**149**	**147**
CONGONHAS	11	16	37	26	34	44	43	57	66	95	119	120
DESTERRO DE ENTRE RIOS	1	2		1	4	7	14	5	3	0	4	0
ENTRE RIOS DE MINAS		4	3	1	7	1	2	2	1	2	8	5
JECEABA	1	3	1		1	2	2	2	4	2	0	0
OURO BRANCO	14	23	14	9	38	34	35	28	37	20	16	22
SAO BRAS DO SUACUI		1	2		0	0	1	1	1	2	2	0
Microrregião CONSELHEIRO LAFAIETE	**26**	**38**	**34**	**51**	**56**	**66**	**50**	**45**	**47**	**61**	**75**	**55**
CARANAIBA				3	0	0	0	0	1	0	0	0
CASA GRANDE					0	0	0	0	0	0	1	1
CATAS ALTAS DA NORUEGA					0	4	0	0	0	0	0	1
CONSELHEIRO LAFAIETE	19	33	33	45	52	59	49	41	38	50	59	35
CRISTIANO OTONI			1		0	0	1	2	1	0	5	7
ITAVERAVA					0	2	0	1	3	0	0	0
LAMIM	1				0	1	0	0	1	2	1	0
PIRANGA	4	1			0	0	0	0	3	5	2	6
QUELUZITO					0	0	0	0	0	0	0	0
RIO ESPERA	2	-1		3	4	0	0	0	0	2	3	4
SANTANA DOS MONTES					0	0	0	1	0	2	4	1
SENHORA DE OLIVEIRA		5			0	0	0	0	0	0	0	0
Microrregião SÃO JOÃO DEL REI	**98**	**55**	**87**	**95**	**106**	**105**	**89**	**46**	**53**	**58**	**63**	**88**
BARROSO	5	1	2	25	9	36	15	5	10	3	3	12
BOM SUCESSO	3	3	3	2	9	0	0	2	1	0	5	3
CONCEICAO DA BARRA DE MINAS		1	2	1	1	1	6	0	0	0	7	25
CORONEL XAVIER CHAVES	5	1	1		0	0	2	0	0	0	1	1
DORES DE CAMPOS	1		3	2	0	0	1	3	0	2	3	5
IBITURUNA					0	1	0	0	0	0	0	0
LAGOA DOURADA	3	1	3	2	6	3	2	0	3	2	2	5
MADRE DE DEUS DE MINAS	1		10	4	17	8	2	0	1	3	2	0
NAZARENO	1	1		1	0	1	3	1	0	3	2	1
PIEDADE DO RIO GRANDE	1				0	3	20	3	0	0	1	0
PRADOS	2	2			0	0	1	2	5	3	1	2
RESENDE COSTA	1	5	2	1	3	0	0	0	5	5	5	4
RITAPOLIS			4	2	1	0	0	0	0	0	0	1
SANTA CRUZ DE MINAS	10	1	1	6	6	8	6	1	4	4	5	2
SAO JOAO DEL REI	64	35	53	43	53	42	29	25	17	31	25	27
SAO TIAGO		2	1	2	0	0	0	0	0	0	1	0
SAO VICENTE DE MINAS		1	1		0	0	2	2	5	2	0	0
TIRADENTES	1	1	1	4	1	2	0	2	2	0	0	0
Macrorregião Centro Sul	**192**	**202**	**233**	**234**	**309**	**314**	**271**	**244**	**258**	**308**	**371**	**345**

Fonte: SES-MG Painel, consulta em 08/09/2020 Nota: Valores negativos são correções de semanas anteriores.

Incidência dos casos de COVID-19 segundo semana epidemiológica e município na Macrorregião Centro Sul, 2020.

Microrregião /município	25	26	27	28	29	30	31	32	33	34	35	36
Microrregião BARBACENA	17,2	25,1	23,0	21,4	26,4	23,0	14,7	24,3	19,3	28,5	35,2	23,0
ALFREDO VASCONCELOS	0,0	0,0	72,4	43,4	0,0	0,0	14,5	0,0	14,5	29,0	14,5	14,5
ALTO RIO DOCE	127,3	118,2	18,2	9,1	0,0	0,0	0,0	0,0	18,2	9,1	0,0	0,0
ANTONIO CARLOS	43,7	0,0	8,7	34,9	26,2	0,0	0,0	8,7	17,5	61,2	131,1	34,9
BARBACENA	8,0	21,8	26,9	21,1	29,1	28,4	17,5	18,9	16,8	35,7	46,6	35,0
CAPELA NOVA	0,0	0,0	21,5	0,0	0,0	0,0	0,0	0,0	0,0	0,0	0,0	0,0
CARANDAI	23,5	19,6	11,8	39,2	54,9	51,0	39,2	58,8	47,1	31,4	3,9	3,9
CIPOTANEA	14,7	132,6	44,2	14,7	58,9	0,0	0,0	29,5	0,0	0,0	0,0	0,0
DESTERRO DO MELO	0,0	68,9	0,0	34,5	34,5	0,0	0,0	0,0	68,9	34,5	34,5	34,5
IBERTIOGA	0,0	0,0	0,0	0,0	0,0	0,0	0,0	0,0	0,0	0,0	19,9	0,0
PAIVA	0,0	0,0	130,8	0,0	0,0	0,0	0,0	0,0	0,0	0,0	0,0	0,0
RESSAQUINHA	0,0	0,0	0,0	20,8	0,0	0,0	0,0	0,0	62,4	0,0	20,8	0,0
SANTA BARBARA DO TUGURIO	45,1	22,6	0,0	-22,6	22,6	0,0	0,0	0,0	0,0	0,0	0,0	0,0
SANTA RITA DE IBITIPOCA	0,0	0,0	0,0	0,0	0,0	29,2	0,0	0,0	0,0	0,0	0,0	0,0
SANTANA DO GARAMBEU	0,0	0,0	0,0	0,0	0,0	0,0	0,0	0,0	0,0	0,0	0,0	0,0
SENHORA DOS REMEDIOS	19,1	0,0	9,6	19,1	0,0	19,1	0,0	133,9	9,6	0,0	0,0	0,0
Microrregião CONGONHAS	21,5	39,1	45,4	29,5	67,0	70,1	77,3	75,7	89,3	96,5	118,8	117,2
CONGONHAS	20,1	29,2	67,6	47,5	62,1	80,3	78,5	104,1	120,5	173,5	217,3	219,1
DESTERRO DE ENTRE RIOS	13,8	27,6	0,0	13,8	55,2	96,6	193,3	69,0	41,4	0,0	55,2	0,0
ENTRE RIOS DE MINAS	0,0	26,1	19,6	6,5	45,8	6,5	13,1	13,1	6,5	13,1	52,3	32,7
JECEABA	20,4	61,1	20,4	0,0	20,4	40,7	40,7	40,7	81,4	40,7	0,0	0,0
OURO BRANCO	35,4	58,2	35,4	22,8	96,2	86,1	88,6	70,9	93,7	50,6	40,5	55,7
SAO BRAS DO SUACUI	0,0	26,8	53,5	0,0	0,0	0,0	26,8	26,8	26,8	53,5	53,5	0,0
Microrregião CONSELHEIRO LAFAIETE	14,0	20,4	18,3	27,4	30,1	35,4	26,8	24,2	25,2	32,8	40,3	29,5
CARANAIBA	0,0	0,0	0,0	94,3	0,0	0,0	0,0	0,0	31,4	0,0	0,0	0,0
CASA GRANDE	0,0	0,0	0,0	0,0	0,0	0,0	0,0	0,0	0,0	0,0	44,3	44,3
CATAS ALTAS DA NORUEGA	0,0	0,0	0,0	0,0	0,0	109,9	0,0	0,0	0,0	0,0	0,0	27,5
CONSELHEIRO LAFAIETE	14,8	25,7	25,7	35,0	40,4	45,9	38,1	31,9	29,6	38,9	45,9	27,2
CRISTIANO OTONI	0,0	0,0	19,4	0,0	0,0	0,0	19,4	38,8	19,4	0,0	97,1	135,9
ITAVERAVA	0,0	0,0	0,0	0,0	0,0	36,9	0,0	18,5	55,4	0,0	0,0	0,0
LAMIM	29,5	0,0	0,0	0,0	0,0	29,5	0,0	0,0	29,5	59,0	29,5	0,0
PIRANGA	22,7	5,7	0,0	0,0	0,0	0,0	0,0	0,0	17,0	28,4	11,3	34,0
QUELUZITO	0,0	0,0	0,0	0,0	0,0	0,0	0,0	0,0	0,0	0,0	0,0	0,0
RIO ESPERA	36,5	-18,3	0,0	54,8	73,1	0,0	0,0	0,0	0,0	36,5	54,8	73,1
SANTANA DOS MONTES	0,0	0,0	0,0	0,0	0,0	0,0	0,0	26,5	0,0	53,0	105,9	26,5
SENHORA DE OLIVEIRA	0,0	86,4	0,0	0,0	0,0	0,0	0,0	0,0	0,0	0,0	0,0	0,0
Microrregião SÃO JOÃO DEL REI	40,7	22,9	36,2	39,5	44,0	43,6	37,0	19,1	22,0	24,1	26,2	36,6
BARROSO	24,0	4,8	9,6	120,1	43,2	173,0	72,1	24,0	48,1	14,4	14,4	57,7
BOM SUCESSO	17,0	17,0	17,0	11,4	51,1	0,0	0,0	11,4	5,7	0,0	28,4	17,0
CONCEICAO DA BARRA DE MINAS	0,0	25,3	50,6	25,3	25,3	25,3	151,7	0,0	0,0	0,0	177,0	632,3
CORONEL XAVIER CHAVES	145,6	29,1	29,1	0,0	0,0	0,0	58,2	0,0	0,0	0,0	29,1	29,1
DORES DE CAMPOS	9,8	0,0	29,5	19,7	0,0	0,0	9,8	29,5	0,0	19,7	29,5	49,2
IBITURUNA	0,0	0,0	0,0	0,0	0,0	33,5	0,0	0,0	0,0	0,0	0,0	0,0
LAGOA DOURADA	23,1	7,7	23,1	15,4	46,1	23,1	15,4	0,0	23,1	15,4	15,4	38,4
MADRE DE DEUS DE MINAS	19,6	0,0	196,2	78,5	333,5	156,9	39,2	0,0	19,6	58,8	39,2	0,0
NAZARENO	11,6	11,6	0,0	11,6	0,0	11,6	34,9	11,6	0,0	34,9	23,2	11,6
PIEDADE DO RIO GRANDE	22,2	0,0	0,0	0,0	0,0	66,7	444,7	66,7	0,0	0,0	22,2	0,0
PRADOS	22,1	22,1	0,0	0,0	0,0	0,0	11,1	22,1	55,4	33,2	11,1	22,1
RESENDE COSTA	8,7	43,5	17,4	8,7	26,1	0,0	0,0	0,0	43,5	43,5	43,5	34,8
RITAPOLIS	0,0	0,0	86,9	43,4	21,7	0,0	0,0	0,0	0,0	0,0	0,0	21,7
SANTA CRUZ DE MINAS	116,2	11,6	11,6	69,7	69,7	93,0	69,7	11,6	46,5	46,5	58,1	23,2
SAO JOAO DEL REI	71,0	38,9	58,8	47,7	58,8	46,6	32,2	27,8	18,9	34,4	27,8	30,0
SAO TIAGO	0,0	18,3	9,1	18,3	0,0	0,0	0,0	0,0	0,0	0,0	9,1	0,0
SAO VICENTE DE MINAS	0,0	12,9	12,9	0,0	0,0	0,0	25,8	25,8	64,5	25,8	0,0	0,0
TIRADENTES	12,5	12,5	12,5	50,1	12,5	25,1	0,0	25,1	25,1	0,0	0,0	0,0
Macrorregião Centro Sul	24,3	25,5	29,5	29,6	39,1	39,7	34,3	30,8	32,6	38,9	46,9	43,6

Fonte: SES-MG Painel, consulta em 08/09/2020 Nota: Valores negativos são correções de semanas anteriores.

2.3 Evolução do número casos confirmados e de notificados

Casos notificados no ESUS VE com presença de ao menos um dos sintomas dentre febre, dor de garganta, tosse, dispneia ou alteração gustativa; segundo data de início dos sintomas; Macrorregião Centro Sul – MG. Mar-ago/2020.

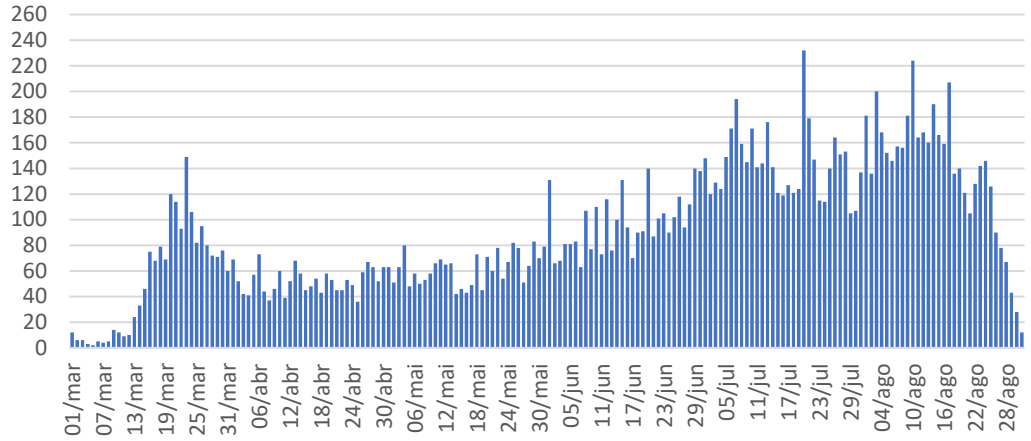

Casos notificados no ESUS VE com presença de ao menos um dos sintomas dentre febre, dor de garganta, tosse, dispneia ou alteração gustativa; segundo semana de notificação; Macrorregião Centro Sul – MG. Semanas 11-35/2020.

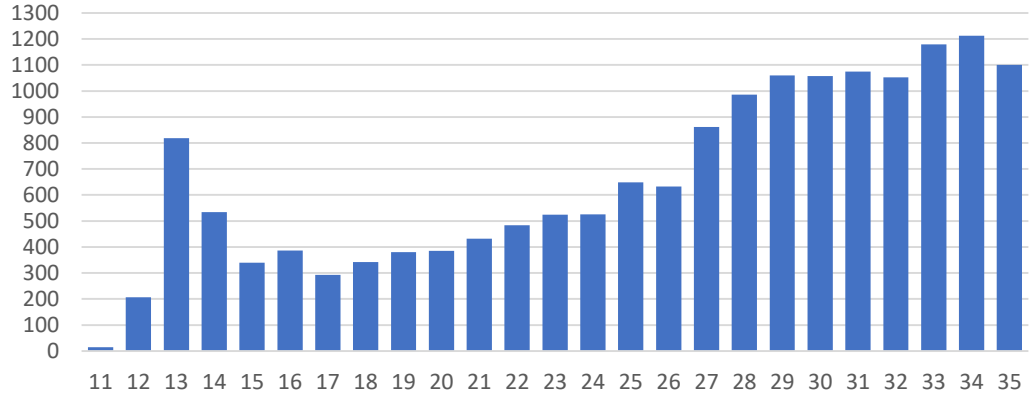

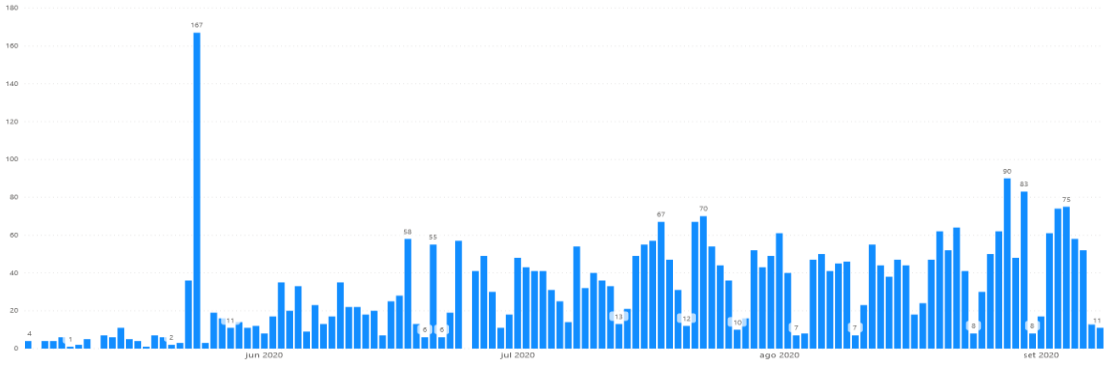

Fonte: SES-MG Painel, consulta em 08/09/2020. Casos confirmados por dia

3. SITUAÇÃO ASSISTENCIAL

3.1 Distribuição de leitos COVID adulto SUS segundo microrregião.

Microrregião	Enfermaria	UTI
Barbacena	85	31
Congonhas	30	10
Conselheiro Lafaiete	74	27
São João del Rei	61	36
Total	250	104

FONTE: SRS BRB, em 08/09/2020

3.2 Proporção de leitos ocupados de UTI

MACRORREGIÃO	PROPORÇÃO DE LEITOS UTI OCUPADOS	PROPORÇÃO OCUPADA POR COVID
Jequitinhonha	44,44%	11,11%
Centro Sul	52,38%	12,50%
Barbacena	57,58%	6,06%
Conselheiro Lafaiete	36,11%	8,33%
São João Del Rei	55,36%	17,86%
Congonhas	60,00%	40,00%
Triângulo Do Sul	49,23%	15,38%
Sudeste	61,36%	16,92%
Norte	51,61%	18,15%
Leste	55,71%	18,57%
Noroeste	52,17%	21,74%
Sul	63,31%	22,05%
Triângulo Do Norte	73,73%	22,46%
Oeste	58,59%	23,44%
Leste Do Sul	58,12%	28,21%
Centro	70,43%	28,43%
Vale Do Aço	61,06%	29,33%
Nordeste	58,62%	34,48%
Total	63,24%	23,52%

Fonte: Painel BI SES-MG, consulta em 08/09/2020.

3.2 Proporção de leitos ocupados de Enfermaria

MACRORREGIÃO	PROPORÇÃO OCUPADA LEITOS ENFERMARIA	PROPORÇÃO OCUPADA POR COVID
Centro Sul	**42,09%**	**1,96%**
São João Del Rei	37,05%	0,40%
Barbacena	48,04%	1,57%
Conselheiro Lafaiete	32,19%	2,74%
Congonhas	45,26%	5,11%
Jequitinhonha	**53,20%**	**3,88%**
Leste	**70,47%**	**3,97%**
Sudeste	**47,87%**	**4,27%**
Triângulo Do Sul	**55,57%**	**5,17%**
Nordeste	**52,79%**	**5,70%**
Sul	**44,17%**	**6,32%**
Triângulo Do Norte	**94,22%**	**6,57%**
Norte	**66,17%**	**6,87%**
Oeste	**50,34%**	**7,68%**
Noroeste	**61,81%**	**9,72%**
Leste Do Sul	**55,54%**	**10,15%**
Vale Do Aço	**69,80%**	**10,20%**
Centro	**71,24%**	**12,68%**
Total	**60,82%**	**8,12%**

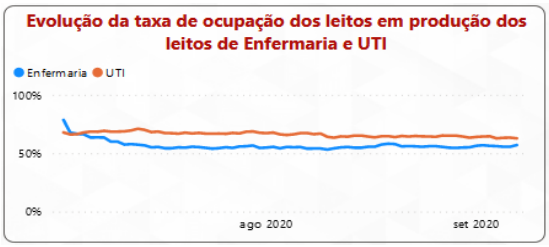

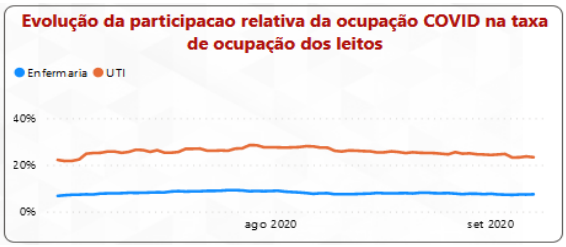

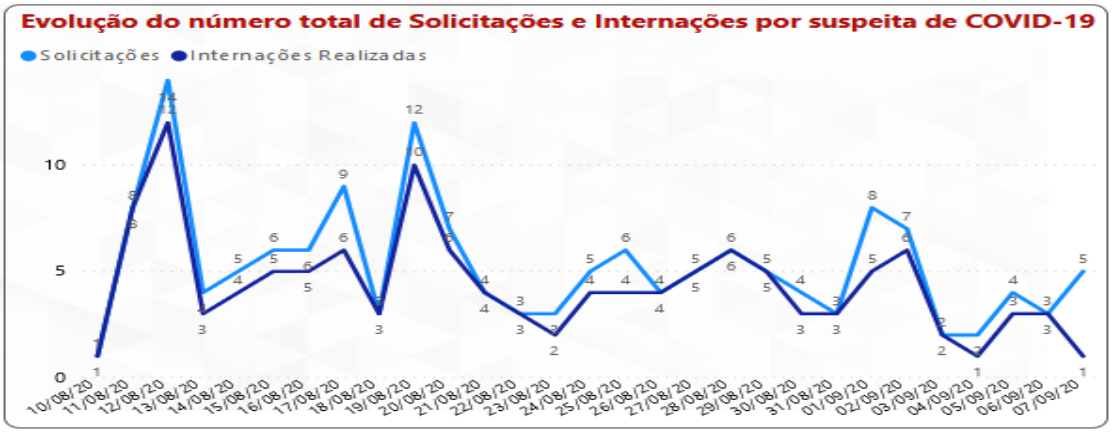

Fonte: Painel BI SES-MG, consulta em 08/09/2020. Macrorregião Centro Sul

4. PERFIL EPIDEMIOLÓGICO DOS CASOS CONFIRMADOS E ÓBITOS COVID-19

4.1 Casos confirmados por COVID-19 por sexo, idade, fator de risco e internação

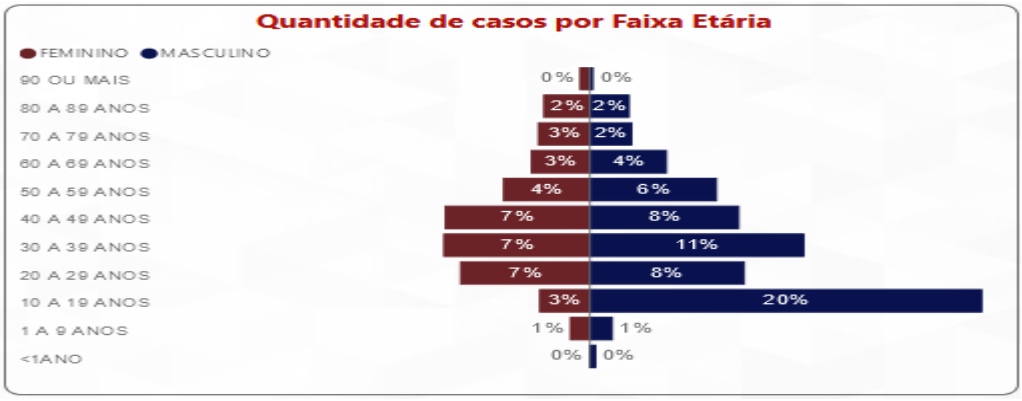

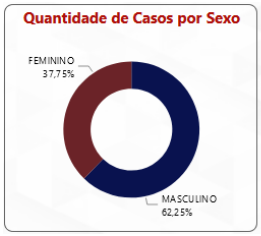

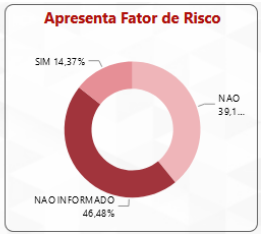

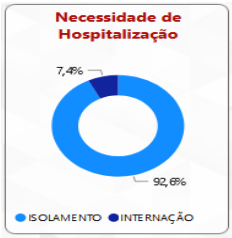

Fonte: Painel BI SES-MG, consulta em 08/09/2020.

4.2 Distribuição de e óbitos confirmados por COVID-19 por sexo, idade e fator de risco

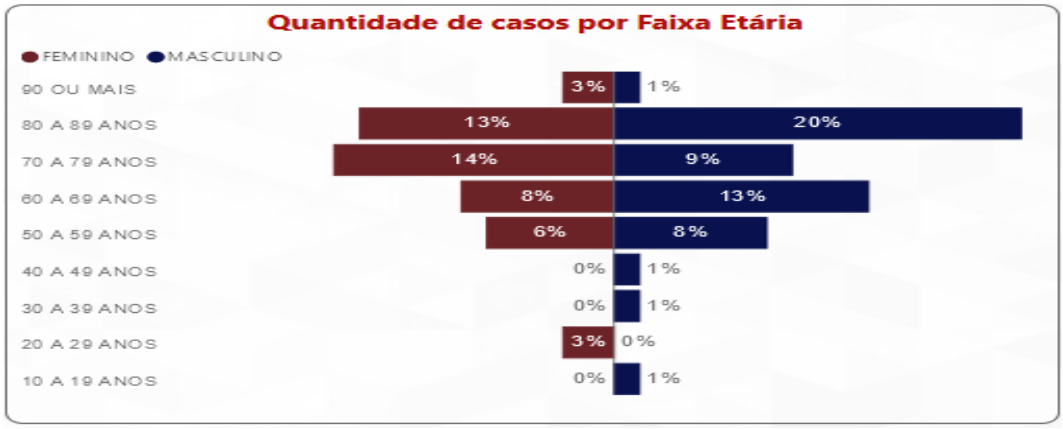

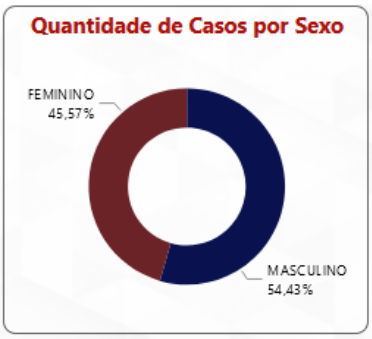

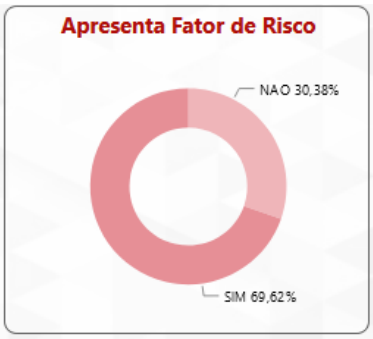

Fonte: Painel BI SES-MG, consulta em 08/09/2020.

4.3 Evolução do Rt das internações na Macrorregião Centro Sul 26/3-8/09.

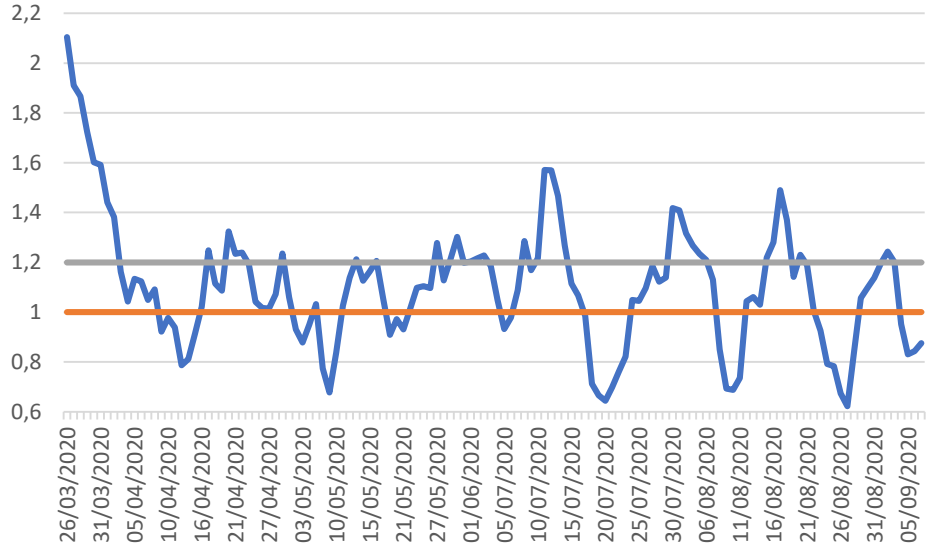

Fonte: SES-MG 08/09/2020

5. SURTOS

5.1 Distribuição dos surtos de Síndrome Respiratória Aguda notificados e possivelmente associados ao Covid-19

Estabelecimentos	N° Surtos	Número de casos	Número de expostos
Serviço de Saúde	11	165	368
Empresa	10	91	417
ILPI	3	48	170
Escola	1	237	1.300
Segurança Pública	1	9	12
Total	**26**	**550**	**2.267**

23
N° Surtos Confirmados

3
N° Surtos em Investioação

13
Número de Municípios afetados

128
Profissionais de saúde

90
Idosos envolvidos

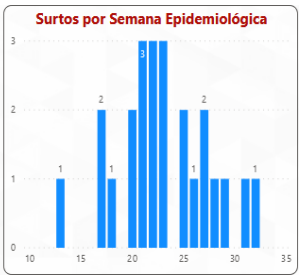

Fonte: SES-MG, consulta em 08/09/2020.

6. SINDROME RESPIRATÓRIA AGUDA GRAVE - SRAG

6.1Casos notificados de SRAG de residentes em 2020 por microrregião de internação e semanas epidemiológicas 13-36.

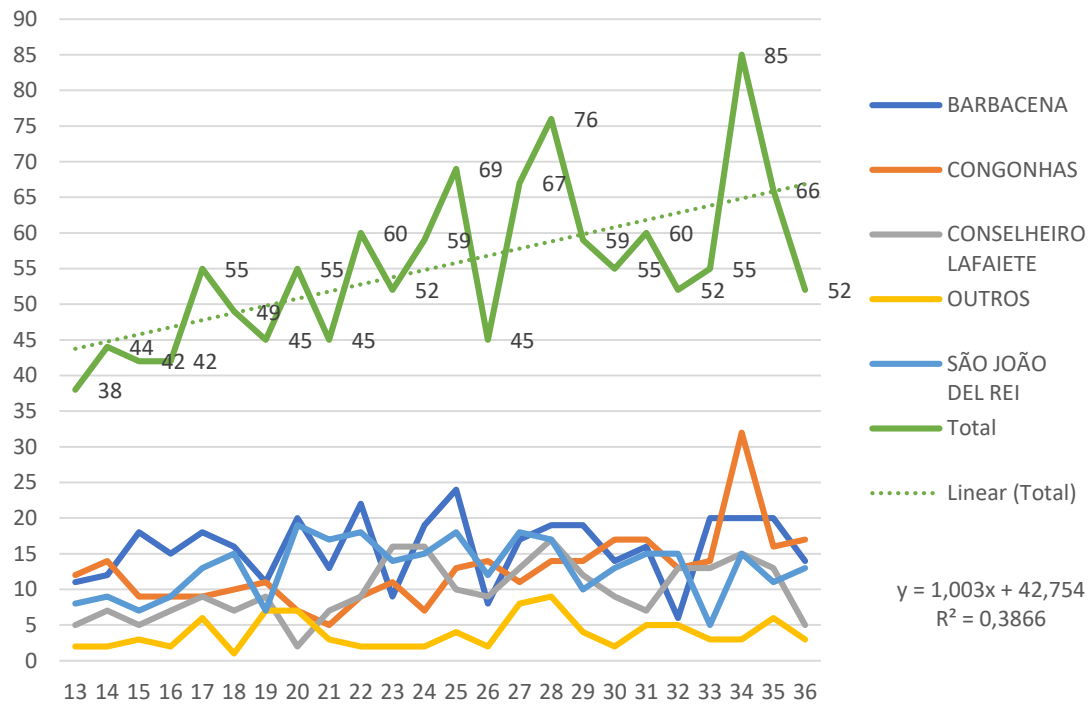

Fonte: SIVEP GRIPE. SRS Barbacena/GRS São João del Rei. Consultado em 09/09/2020
Nota: Dados sujeitos à alteração.

6.2 Óbitos por SRAG de residentes por microrregião de internação e semana epidemiológica

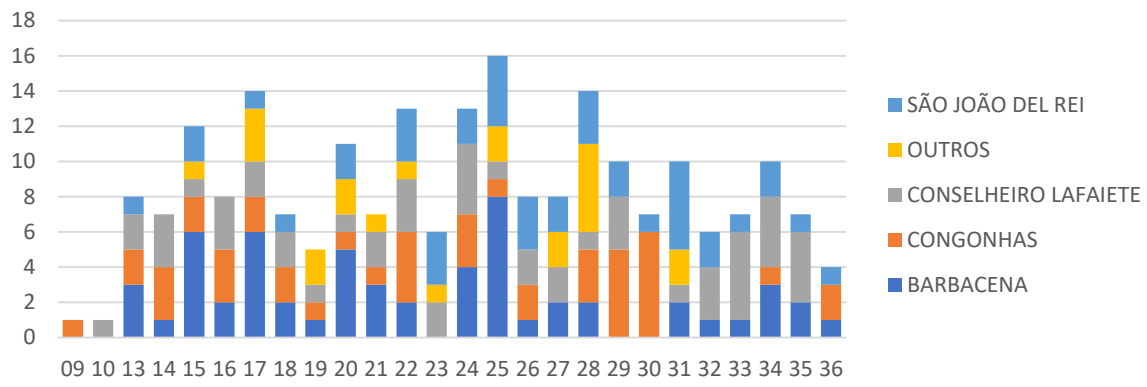

FONTES: SIVEP-Gripe 09/09/2020

6.3 Casos notificados de SRAG por 100.000 habitantes segundo microrregião de internação e semanas epidemiológicas 13-36/2020.

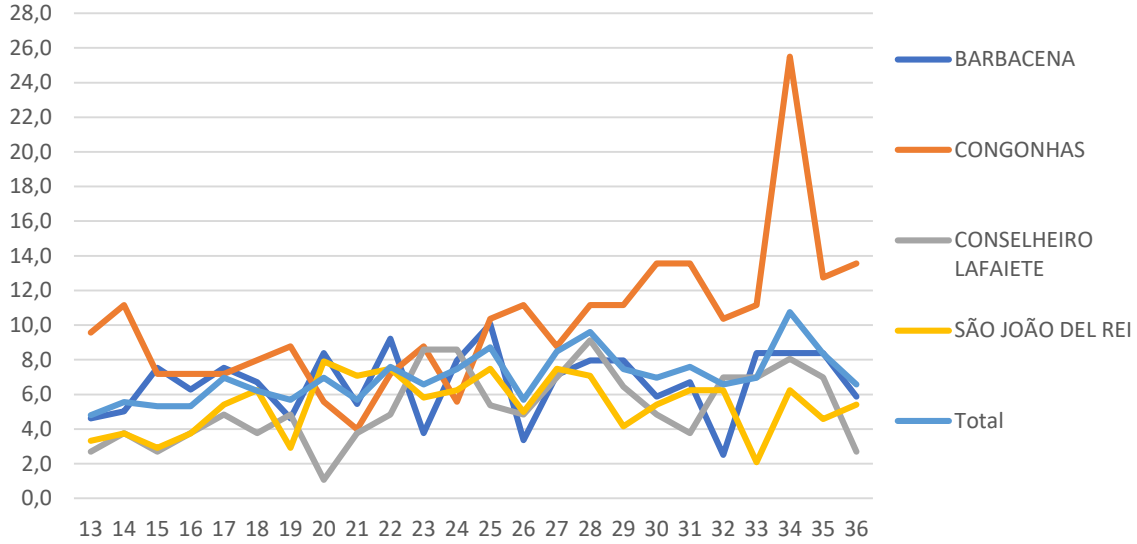

Fonte: SIVEP GRIPE. SRS Barbacena/GRS São João del Rei. Consultado em 09/09/2020
Nota: Dados sujeitos à alteração.