

BOLETIM ESPECIAL MACRORREGIÃO OESTE

Número 6

Governador do Estado de Minas Gerais

Romeu Zema Neto

Secretário de Estado de Saúde de Minas Gerais

Carlos Eduardo Amaral Pereira da Silva

Secretário de Estado Adjunto

Luiz Marcelo Cabral Tavares

Chefia de Gabinete

João Márcio Silva de Pinho

Assessora de Comunicação Social

Virgínia Cornélio da Silva

Subsecretaria de Políticas e Ações de Saúde

Marcilio Dias Magalhães

Subsecretaria de Regulação do Acesso a Serviços e Insumos de Saúde

Juliana Ávila Teixeira

Subsecretaria de Inovação e Logística em Saúde

André de Andrade Ranieri

Subsecretaria de Gestão Regional

Darlan Venâncio Thomaz Pereira

Subsecretaria de Vigilância em Saúde

Dario Brock Ramalho

Dirigente da Regional de Saúde

Alan Rodrigo da Silva

Equipe da SRS Divinópolis

Ana Luísa Lara Siqueira

Caroline Nogueira

Edilberto Flávio dos Santos

Eliane Peixoto

Julio Barata

Mauricio Couto Silva

Carlos Antônio da Silva



Apresentação

Este boletim tem como objetivo descrever os aspectos epidemiológicos e assistenciais relacionados aos casos de COVID-19 na Macrorregião Oeste e orientar as ações de vigilância, prevenção e controle.

1. SITUAÇÃO DA COVID-19 NO MUNDO, BRASIL E MINAS GERAIS

Para essas informações, acesse o Boletim Epidemiológico e Assistencial Covid-19 - Edição Especial, disponível no link abaixo.

<http://coronavirus.saude.mg.gov.br/transparencia/boletim/boletim-epidemiologico-edicao-especial>

Indicamos os sítios oficiais para informações atualizadas sobre os cenários:

- Informes Epidemiológicos e Boletins Especiais de Minas Gerais (<http://coronavirus.saude.mg.gov.br/boletim>)
- Painel de Monitoramento COVID-19 em Minas Gerais (<http://coronavirus.saude.mg.gov.br/painel>)
- OMS (<https://covid19.who.int/>)
- Our World in Data (<https://ourworldindata.org/coronavirus-data>)
- Ministério da Saúde (<https://covid.saude.gov.br/>)
- CONASS (<http://www.conass.org.br/painelconasscovid19/>)

2. CENÁRIO DA MACRORREGIÃO



Fonte: Sala de Situação/SubVS/SES-MG <[Painel de Monitoramento dos Casos de COVID-19](#)>. *SIVEP GRIPE. Dados parciais, sujeitos a alterações. Atualizado em 26/08/2020 às 11H00.

As informações de casos de cada município pode ser checada diariamente no Painel de Monitoramento de Casos da SES/MG <<http://coronavirus.saude.mg.gov.br/painel>>, bem como no Boletim Estadual Diário <<http://coronavirus.saude.mg.gov.br/boletim>>.

As divergências desse total com os demais dados apresentados no documento se devem ao horário de extração no banco de dados.

2.1 Casos confirmados de COVID-19 por município

Município de Residência	Casos Confirmados (Incluindo óbitos)
AGUANIL	24
ARAUJOS	41
ARCOS	257
BAMBUÍ	25
BOM DESPACHO	374
CAMACHO	0
CAMPO BELO	506
CANA VERDE	73
CANDEIAS	68

Município de Residência	Casos Confirmados (Incluindo óbitos)
CARMO DA MATA	18
CARMO DO CAJURU	105
CARMOPOLIS DE MINAS	222
CLAUDIO	204
CONCEICAO DO PARA	22
CORREGO DANTA	4
CORREGO FUNDO	27
CRISTAIS	18
DIVINOPOLIS	950
DORES DO INDAIA	133
ESTRELA DO INDAIA	3
FORMIGA	560
IGARATINGA	16
IGUATAMA	19
ITAGUARA	262
ITAPECERICA	71
ITATIAIUCU	249
ITAUNA	390
JAPARAIBA	28
LAGOA DA PRATA	567
LEANDRO FERREIRA	23
LUZ	110
MARTINHO CAMPOS	39
MEDEIROS	20
MOEMA	128
NOVA SERRANA	423
OLIVEIRA	188
ONCA DE PITANGUI	15
PAINS	33
PARA DE MINAS	338
PASSA TEMPO	33
PEDRA DO INDAIA	45
PERDIGAO	61
PIRACEMA	35
PITANGUI	117
SANTANA DO JACARE	10
SANTO ANTONIO DO AMPARO	80
SANTO ANTONIO DO MONTE	189
SAO FRANCISCO DE PAULA	9
SAO GONCALO DO PARA	40
SAO JOSE DA VARGINHA	11

Município de Residência	Casos Confirmados (Incluindo óbitos)
SAO SEBASTIAO DO OESTE	97
SERRA DA SAUDADE	5
TAPIRAI	3
Total Geral	7.288

Fonte: Sala de Situação/SubVS/SES-MG <[Painel de Monitoramento dos Casos de COVID-19](#)>. Dados parciais, sujeitos a alterações. Atualizado em 26/08/2020 às 11h00.

2.2 Óbitos confirmados por COVID-19

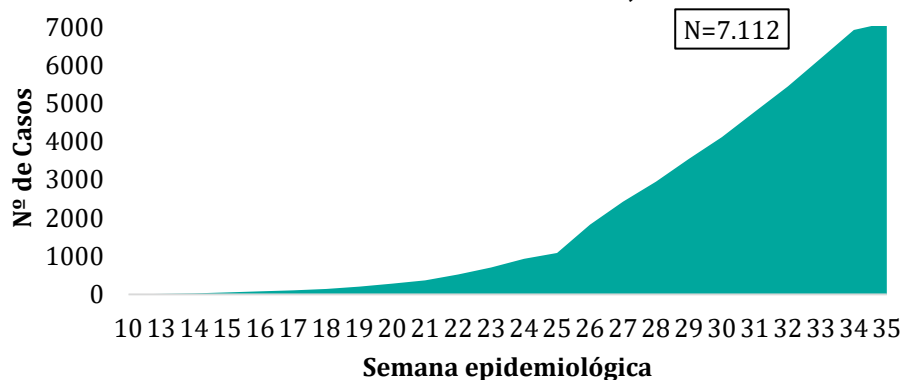
Municípios de Residência	Óbitos Confirmados por COVID-19
AGUANIL	2
ARCOS	3
BOM DESPACHO	6
CAMPO BELO	9
CANDEIAS	2
CARMO DO CAJURU	5
CARMOPOLIS DE MINAS	8
CLAUDIO	3
CONCEICAO DO PARA	1
DIVINOPOLIS	34
DORES DO INDAIA	1
FORMIGA	11
IGARATINGA	1
IGUATAMA	1
ITAGUARA	1
ITAPECERICA	1
ITATIAIUCU	4
ITAUNA	6
LAGOA DA PRATA	13
LEANDRO FERREIRA	1
LUZ	2
MARTINHO CAMPOS	3
MOEMA	2
NOVA SERRANA	13
OLIVEIRA	2
PAINS	1
PARA DE MINAS	8
PEDRA DO INDAIA	1
PERDIGAO	2
PIRACEMA	1
PITANGUI	1
SANTANA DO JACARE	2

Municípios de Residência	Óbitos Confirmados por COVID-19
SANTO ANTONIO DO AMPARO	1
SANTO ANTONIO DO MONTE	3
SAO GONCALO DO PARA	1
SAO SEBASTIAO DO OESTE	1
Total Geral	157

Fonte: SIVEP GRIPE. Dados parciais, sujeitos a alterações. Atualizado em 26/08/2020 às 11h00.

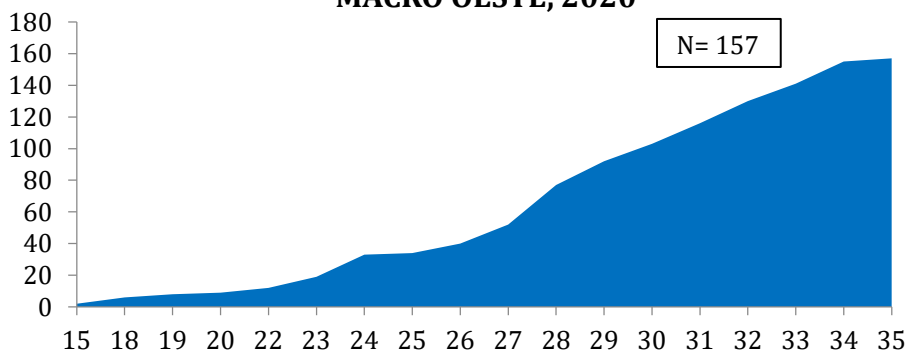
2.3 Evolução do número de casos confirmados e óbitos

Casos acumulados de COVID-19 por semana epidemiológica de recebimento da informação. MACRO OESTE, 2020



Fonte: Sala de Situação/SubVS/SES-MG <[Painel de Monitoramento dos Casos de COVID-19](#)>. Dados parciais, sujeitos a alterações. Atualizado em 26/08/2020 às 11h00.

Óbitos acumulados por COVID-19, por semana epidemiológica de notificação, MACRO OESTE, 2020



Fonte: SIVEP GRIPE . Dados parciais, sujeitos a alterações. Atualizado em 26/08/2020 às 11h00.

3. SITUAÇÃO ASSISTENCIAL

3.1 Distribuição de leitos SUS nos municípios da macrorregião

Macrorregião	Leitos UTI	Leitos Enfermaria
Oeste	256	1.056

Fonte: [Painel de Monitoramento dos Casos de COVID-19](#). Dados parciais, sujeitos a alterações. Atualizado em 25/08/2020.

3.2 Proporção de leitos ocupados de UTI

Microrregião	Proporção Ocupada – Leitos UTI	Proporção ocupada por COVID
<input type="checkbox"/> Oeste	55,86%	21,48%
BOM DESPACHO	25,00%	12,50%
CAMPO BELO	60,00%	20,00%
DIVINÓPOLIS	48,00%	9,33%
FORMIGA	65,52%	10,34%
ITAÚNA	44,44%	11,11%
Lagoa da Prata/Sto Ant. Monte	62,96%	37,04%
Oliveira/Sto Ant. Amparo	58,33%	8,33%
PARÁ DE MINAS	70,21%	53,19%

Fonte: [Painel de Monitoramento dos Casos de COVID-19](#). Dados parciais, sujeitos a alterações. Atualizado em 25/08/2020.

3.3 Proporção de leitos ocupados de Enfermaria

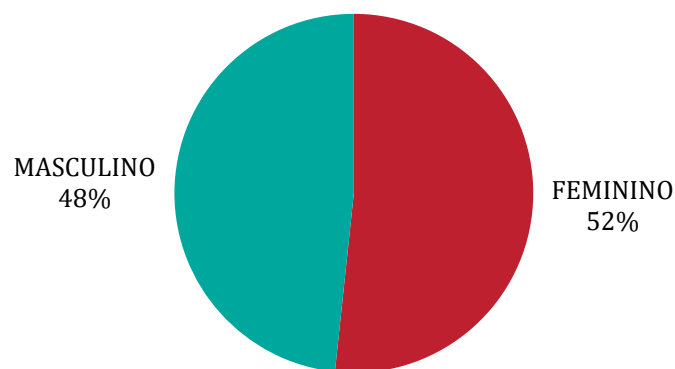
Microrregião	Proporção Ocupada – Leitos Clínicos	Proporção ocupada por COVID
<input type="checkbox"/> Oeste	54,57%	8,24%
BOM DESPACHO	45,80%	4,17%
CAMPO BELO	57,61%	11,96%
DIVINÓPOLIS	70,20%	14,07%
FORMIGA	44,44%	0,62%
ITAÚNA	67,82%	8,05%
Lagoa da Prata/Sto Ant. Monte	46,81%	11,88%
Oliveira/Sto Ant. Amparo	27,21%	1,30%
PARÁ DE MINAS	77,78%	17,09%

Fonte: [Painel de Monitoramento dos Casos de COVID-19](#). Dados parciais, sujeitos a alterações. Atualizado em 25/08/2020.

4. PERFIL EPIDEMIOLÓGICO DOS CASOS CONFIRMADOS E ÓBITOS DE COVID-19

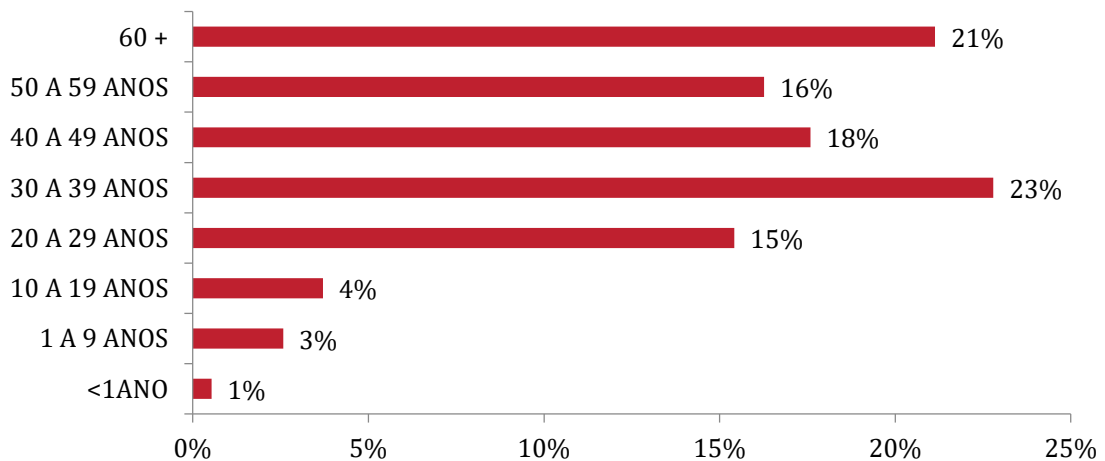
4.1 Distribuição de casos confirmados de COVID-19 por sexo, idade e cor

Distribuição de casos de COVID-19 por sexo,
MACRO OESTE, 2020



Fonte: Sala de Situação/SubVS/SES-MG <[Painel de Monitoramento dos Casos de COVID-19](#)>. Dados parciais, sujeitos a alterações. Atualizado em 26/08/2020.

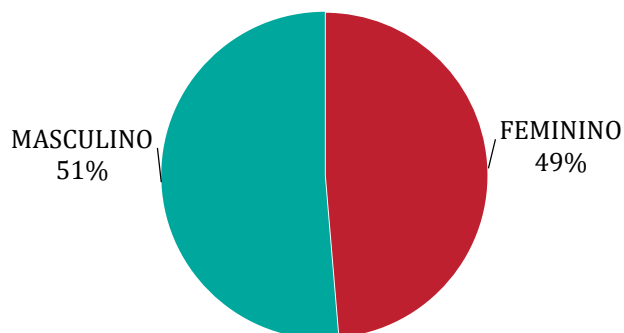
Distribuição dos casos de COVID-19 por faixa etária,
MACRO OESTE, 2020



Fonte: Sala de Situação/SubVS/SES-MG <[Painel de Monitoramento dos Casos de COVID-19](#)>. Dados parciais, sujeitos a alterações. Atualizado em 26/08/2020.

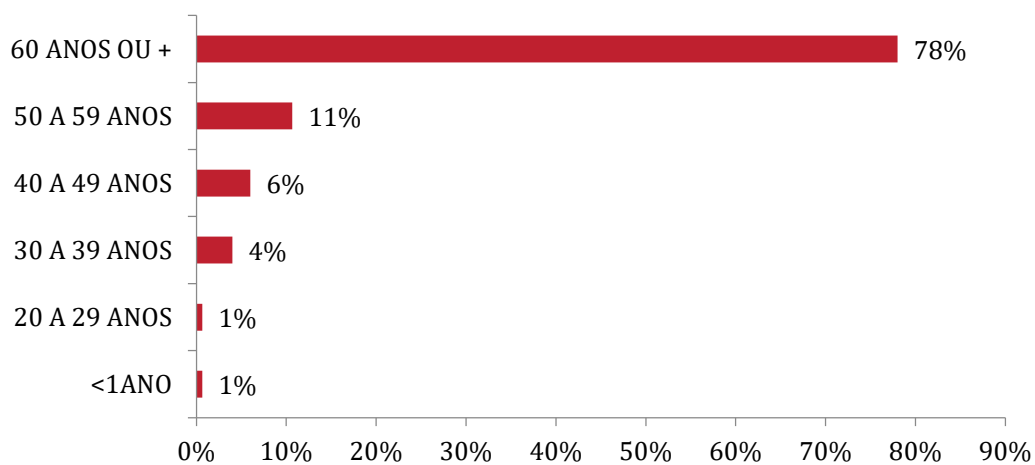
4.2 Distribuição de óbitos por COVID-19 por sexo, idade e raça/cor

Distribuição dos óbitos por COVID-19 por sexo, MACRO OESTE, 2020



Fonte: Sala de Situação/SubVS/SES-MG <[Painel de Monitoramento dos Casos de COVID-19](#)>. Dados parciais, sujeitos a alterações. Atualizado em 26/08/2020.

Distribuição dos óbitos por COVID-19 por faixa etária, MACRO OESTE, 2020



Fonte: Sala de Situação/SubVS/SES-MG <[Painel de Monitoramento dos Casos de COVID-19](#)>. Dados parciais, sujeitos a alterações. Atualizado em 26/08/2020.

5. SURTOS

5.1 Distribuição dos surtos de Síndrome Gripal notificados e possivelmente associados ao Covid-19 por município de residência

Município	Nº de Surtos	Nº de casos	Nº de expostos
Arcos	1	2	
Bom Despacho	5	20	173
Carmo do Cajuru	1	16	
Divinópolis	2	22	777
Dores do Indaia	1	3	
Formiga	1	38	370
Itaguara	1	5	75
Lagoa da Prata	2	49	120
Martinho Campos	1	4	54
Nova Serrana	2	5	15
Pará de Minas	1	15	73
Perdigão	1	3	11
Pitangui	1	76	
Santo Antônio do Monte	1	6	
São Sebastião do Oeste	1	2	30
Total Geral	22	278	1698

Fonte: Sala de Situação/SubVS/SES-MG, Planilha de Acompanhamento de Surtos do CIEVS. Dados parciais, sujeitos a alterações. Atualizado em 25/08/2020.

5.2 Distribuição dos surtos de Síndrome Gripal notificados e possivelmente associados ao Covid-19 por tipo de estabelecimento de ocorrência

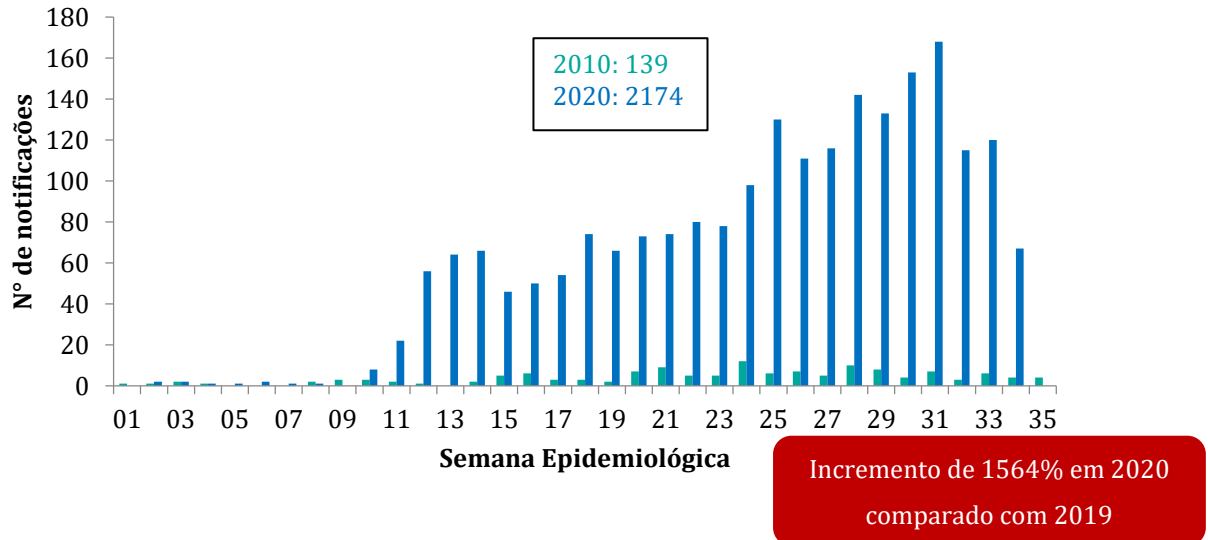
Estabelecimento	Nº de Surtos	Nº de casos	Nº de expostos
Empresa	6	33	203
ILPI	5	77	322
Serviço de saúde	5	20	32
Sistema Prisional	6	148	1141
Total Geral	22	278	1698

Fonte: Sala de Situação/SubVS/SES-MG, Planilha de Acompanhamento de Surtos do CIEVS. Dados parciais, sujeitos a alterações. Atualizado em 25/08/2020.

6. SRAG

6.1 Número de hospitalizações por SRAG segundo semana epidemiológica de notificação em 2019 e 2020

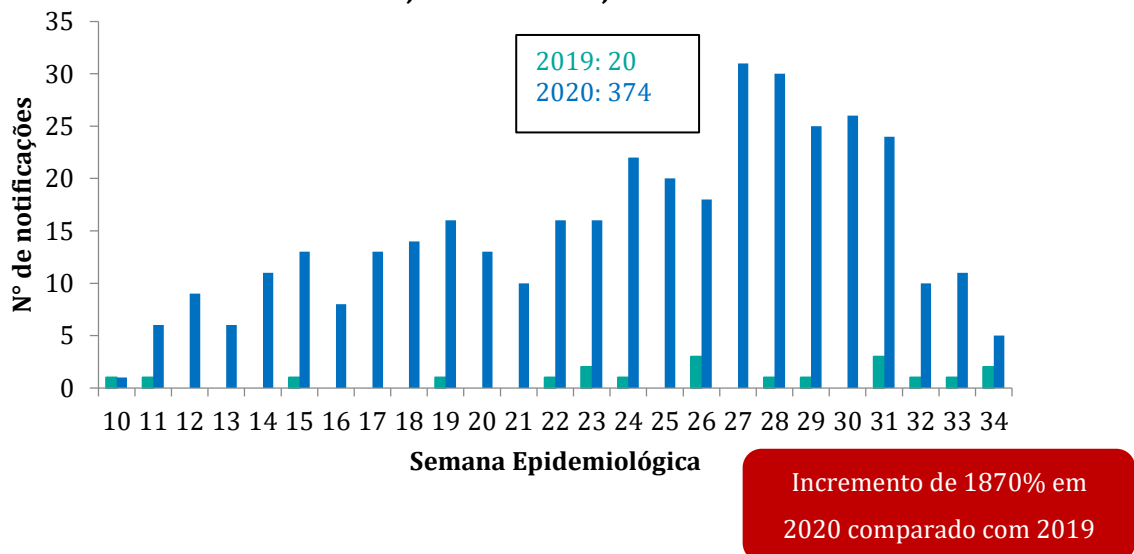
Casos de SRAG por semana epidemiológica de início dos sintomas, Macro Oeste, 2019 e 2020



Fonte: SIVEP-Gripe. Dados parciais, sujeitos a alterações. Atualizado em 26/08/2020.

6.2 Óbitos por SRAG em 2019 e 2020

Óbitos por SRAG por semana epidemiológica de início dos sintomas, Macro Oeste, 2019 e 2020



Fonte: SIVEP-Gripe. Dados parciais, sujeitos a alterações. Atualizado em 26/08/2020.

7. VIGILÂNCIA LABORATORIAL

Os exames laboratoriais PCR em tempo real de municípios da macrorregião Oeste são realizados pelo laboratório da Universidade Federal de São João Del-Rei desde o dia 07 de julho de 2020.

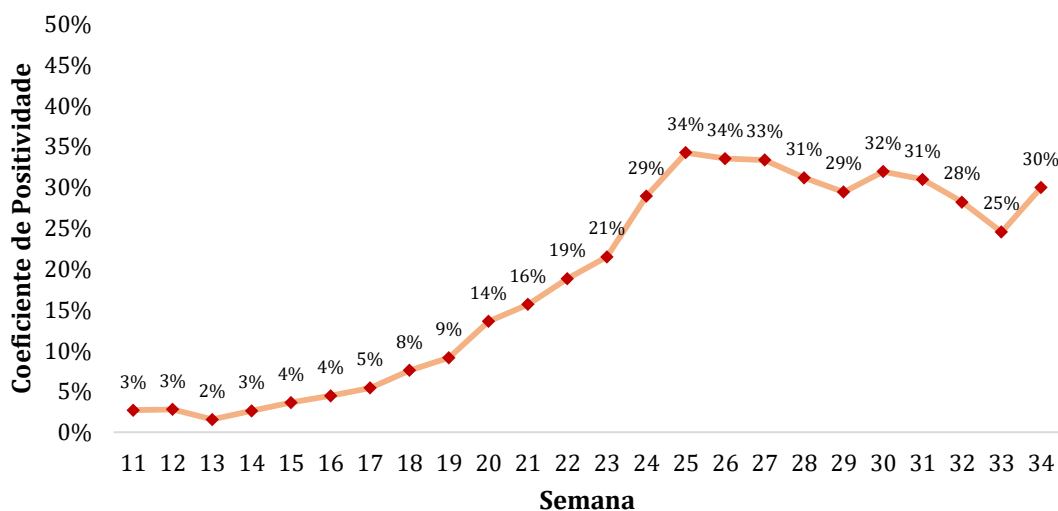
7.1 Exames PCR realizados em laboratórios da rede pública

Tipo de exame realizado	RESULTADO			Total de testes
	Detectado	Inconclusivo	Não detectado	
RT-PCR EM TEMPO REAL	317	34	1465	1816

Fonte: Sala de Situação/SubVS/SES-MG, Planilha de Laboratórios, GAL. Dados parciais, sujeitos a alterações. Os dados são constantemente verificados para a exclusão de duplicidades, o que pode atualizá-los. Atualizado em 25/08/2020.

7.2 Evolução do coeficiente de positividade para COVID-19 dos exames realizados por laboratórios da Rede Pública

Coeficiente de Positividade dos testes realizados em laboratórios da Rede Pública por semana de liberação do resultado, Macro Oeste, 2020



Fonte: Sala de Situação/SubVS/SES-MG, Planilha de Laboratórios. Dados parciais, sujeitos a alterações. Os dados são constantemente verificados para a exclusão de duplicidades, o que pode atualizá-los. Atualizado em 25/08/2020.