

BOLETIM ESPECIAL

Macrorregião Nordeste

SRS Teófilo Otoni e GRS Pedra Azul

Número 01

Governador do Estado de Minas Gerais

Romeu Zema Neto

Secretário de Estado de Saúde de Minas Gerais

Carlos Eduardo Amaral Pereira da Silva

Secretário de Estado Adjunto

Luiz Marcelo Cabral Tavares

Chefia de Gabinete

João Márcio Silva de Pinho

Assessora de Comunicação Social

Virgínia Cornélio da Silva

Subsecretaria de Políticas e Ações de Saúde

Marcilio Dias Magalhães

Subsecretaria de Regulação do Acesso a Serviços e Insumos de Saúde

Juliana Ávila Teixeira

Subsecretaria de Inovação e Logística em Saúde

André de Andrade Ranieri

Subsecretaria de Gestão Regional

Darlan Venâncio Thomaz Pereira

Subsecretaria de Vigilância em Saúde

Dario Brock Ramalho

Dirigente da Regional de Saúde

Ivan Santana

Equipe da SRS Teófilo Otoni

Flavia Lilian Rocha Ferreira

Marcia Elizabeth Alves Ottoni

Poliana Ferreira Marçal

Thalles Miguel Procópio Soares Bento



Apresentação

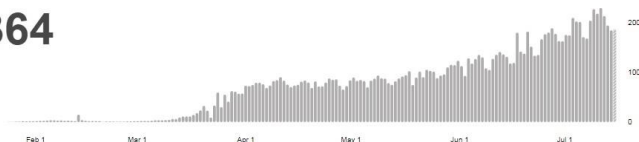
Este boletim tem como objetivo descrever os aspectos epidemiológicos e assistenciais relacionados aos casos de COVID-19 na Superintendência Regional de Saúde de Teófilo Otoni e na Gerência Regional de Saúde de Pedra Azul e orientar as ações de vigilância, prevenção e controle.

1. SITUAÇÃO DA COVID-19 NO MUNDO, BRASIL E MINAS GERAIS

Figura 1: Situação da Covid-19 no mundo

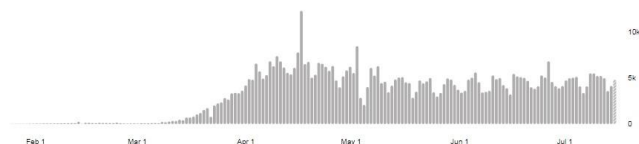
13,338,364

confirmed cases



579,319

deaths



Source: World Health Organization
Data may be incomplete for the current day or week.

FONTE: <https://covid19.who.int/> consultado em 16/07/2020

Figura 2: Situação da Covid-19 no Brasil



FONTE: <https://covid.saude.gov.br/> consultado em 16/07/2020

Figura 3: Situação da Covid-19 na região sudeste

	Casos	Óbitos	Incidência/100mil hab.	Mortalidade/100mil hab	Atualização
Sudeste	675.987	34.246	764,9	38,8	15/07 18:10
SP	393.176	18.640	856,2	40,6	15/07 18:10
ES	66.352	2.097	1651,1	52,2	15/07 18:10
RJ	134.449	11.757	778,7	68,1	15/07 18:10
MG	82.010	1.752	387,4	8,3	15/07 18:10

FONTE: <https://covid.saude.gov.br/> consultado em 16/07/2020

2. CENÁRIO DA MACRORREGIÃO/URS

2.1 Casos confirmados de COVID-19

Total de Casos Confirmados 3.000	Casos em Acompanhamento 835	Casos Recuperados 2.091	Óbitos Confirmados 74
--	---------------------------------------	-----------------------------------	---------------------------------

FONTE: Painel de Monitoramento de Casos SES/MG, consulta em 16/07/2020.

2.2 Distribuição dos casos e óbitos por COVID-19 por microrregião e seus municípios

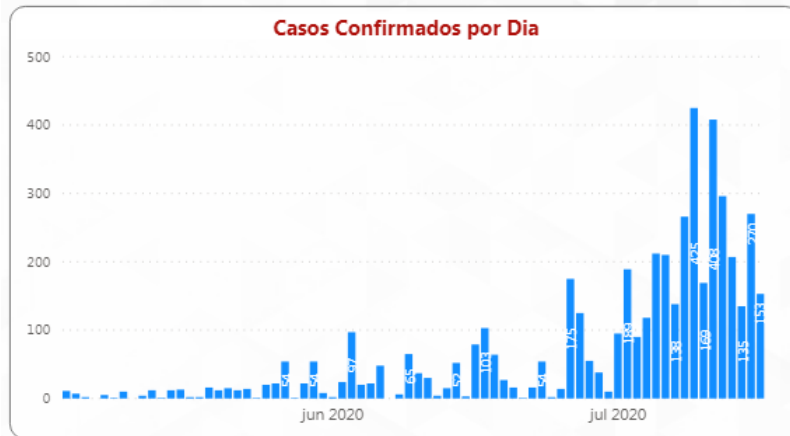
Figura 4: Casos confirmados e óbitos por Covid-19

Macrorregião	Casos Confirmados	Óbitos			
Nordeste			Águas Formosas		
Águas Formosas	102	2	Águas Formosas	73	2
Almenara/Jacinto	735	15	Bertópolis	0	0
Itambacuri	111	2	Crisólita	12	0
Itaobim	267	7	Fronteira dos Vales	4	0
Nanuque	291	7	Machacalis	3	0
Padre Paraíso	195	1	Pavão	1	0
Pedra Azul	110	2	Santa Helena de Minas	9	0
Teófilo Otoni/Malacacheta	1.218	48	Umburatiba	0	0
Almenara/Jacinto			Itambacuri		
Almenara	291	3	Campanário	2	0
Bandeira	197	1	Frei Gaspar	24	0
Felisburgo	2	2	Itambacuri	36	2
Jacinto	25	1	Nova Módica	22	0
Jequitinhonha	23	2	Pescador	11	0
Joáima	114	1	São José do Divino	16	0
Jordânia	11	2	Itaobim		
Mata Verde	15	0	Comercinho	10	0
Palmópolis	3	1	Itaobim	103	1
Rio do Prado	13	1	Itinga	30	2
Rubim	3	0	Medina	72	3
Salto da Divisa	16	0	Monte Formoso	5	0
Santa Maria do Jacinto	1	0	Ponto dos Volantes	47	1
Santo Antônio do Jacinto	21	1	Teófilo Otoni/Malacacheta		
Nanuque			Angelândia	0	0
Carlos Chagas	117	2	Ataléia	43	2
Nanuque	155	5	Franciscópolis	0	0
Serra dos Aimorés	19	0	Ladainha	13	0
Padre Paraíso			Malacacheta	32	0
Carai	41	1	Novo Cruzeiro	41	1
Catuji	10	0	Novo Oriente de Minas	46	0
Itaipé	9	0	Ouro Verde de Minas	0	1
Padre Paraíso	135	0	Minas	67	2
Pedra Azul			Poté	0	0
Águas Vermelhas	25	0	Setubinha	0	0
Cachoeira de Pajeú	6	0	Teófilo Otoni	976	42
Divisa Alegre	7	0			
Divisópolis	9	0			
Pedra Azul	63	2			

FONTE: Painel de Monitoramento de Casos SES/MG, consulta em 16/07/2020.

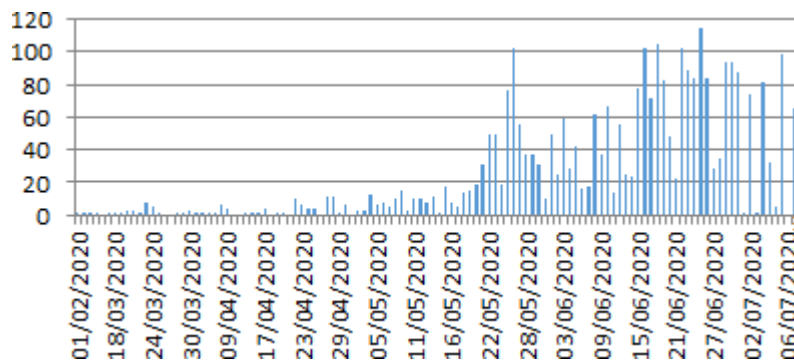
2.3 Evolução do número de notificados, casos confirmados e óbitos

Figura 5: Número de casos confirmados por data, Segundo macrorregião Nordeste,



FONTE: Painel de Monitoramento de Casos SES/MG, consulta em 16/07/2020.

Figura 6: Notificação de casos suspeitos ou confirmados de Covid-19 segundo data. Macrorregião Nordeste (SRS Teófilo Otoni e GRS Pedra Azul). 01/02/2020 à 06/07/2020.



FONTE: e-SUS VE consolidado até 08/07/2020

3. SITUAÇÃO ASSISTENCIAL

3.1 Distribuições de leitos

Figura 7: Leitos de UTI SUS e Enfermaria SUS da Macrorregião Nordeste

Leitos UTI SUS (Atualmente)	Leitos de UTI SUS com Produção	Leitos de Enfermaria SUS (Atualmente)	Leitos de Enfermaria SUS com Produção
47	42	881	875
Pacientes Internados em Leitos UTI SUS	Internados com CID COVID	Pacientes Internados em Leitos Enfermaria SUS	Internados com CID COVID
26	12	420	40

FONTE: Painel de Monitoramento de Casos SES/MG, consulta em 16/07/2020.

3.2 Proporção de leitos ocupados de UTI

Figura 8: Ocupação de leitos de UTI SUS na Macrorregião Nordeste

MACRORREGIÃO	PROPORÇÃO OCUPADA LEITOS UTI	PROPORÇÃO OCUPADA COVID
Vale Do Aço	83,71%	43,82%
Centro	80,30%	37,73%
Triângulo Do Norte	74,16%	15,31%
Leste	73,53%	20,59%
Sudeste	67,95%	25,48%
Nordeste	61,90%	28,57%
Teófilo Otoni/Malacacheta	61,90%	28,57%
Noroeste	61,19%	26,87%
Sul	60,25%	15,43%
Triângulo Do Sul	60,00%	20,00%
Jequitinhonha	56,67%	3,33%
Oeste	54,17%	17,92%
Leste Do Sul	53,33%	20,00%
Centro Sul	53,16%	8,86%
Total	68,58%	25,83%

FONTE: Painel de Monitoramento de Casos SES/MG, consulta em 16/07/2020.

3.2 Proporção de leitos ocupados de Enfermaria

Figura 9: Ocupação de leitos clínicos SUS na Macrorregião Nordeste

MACRORREGIÃO	PROPORÇÃO OCUPADA LEITOS CLÍNICOS	PROPORÇÃO OCUPADA COVID
Jequitinhonha	49,18%	3,67%
Sudeste	48,42%	6,12%
Nordeste	48,00%	4,57%
Nanuque	68,75%	4,17%
Teófilo Otoni/Malacacheta	59,22%	3,90%
Pedra Azul	46,25%	11,25%
Itambacuri	44,00%	0,00%
Itaobim	42,31%	6,41%
Almenara/Jacinto	41,95%	5,37%
Padre Paraíso	40,28%	1,39%
Águas Formosas	21,67%	1,67%
Oeste	47,79%	7,79%
Sul	42,13%	3,71%
Centro Sul	35,11%	1,67%
Total	58,44%	8,87%

FONTE: Painel de Monitoramento de Casos SES/MG, consulta em 16/07/2020

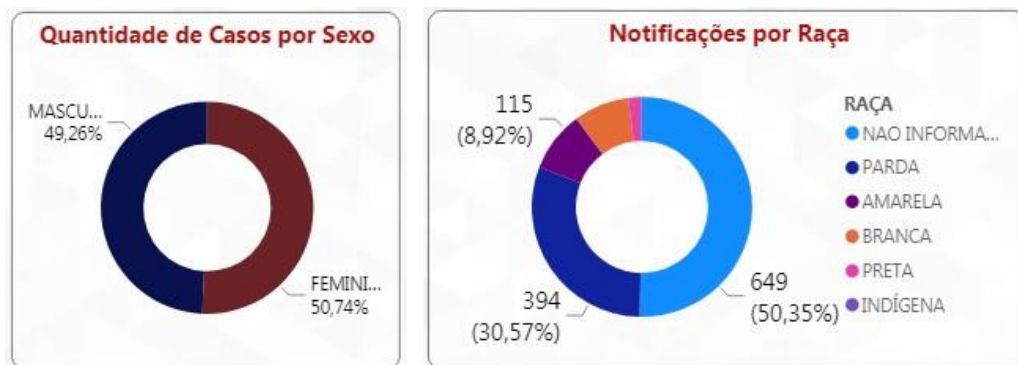
4. PERFIL EPIDEMIOLÓGICO DOS CASOS CONFIRMADOS E ÓBITOS DE COVID-19

4.1 Distribuição de casos confirmados e óbitos por COVID-19 por sexo, idade e raça/cor

Figura 10: Casos confirmados por faixa etária

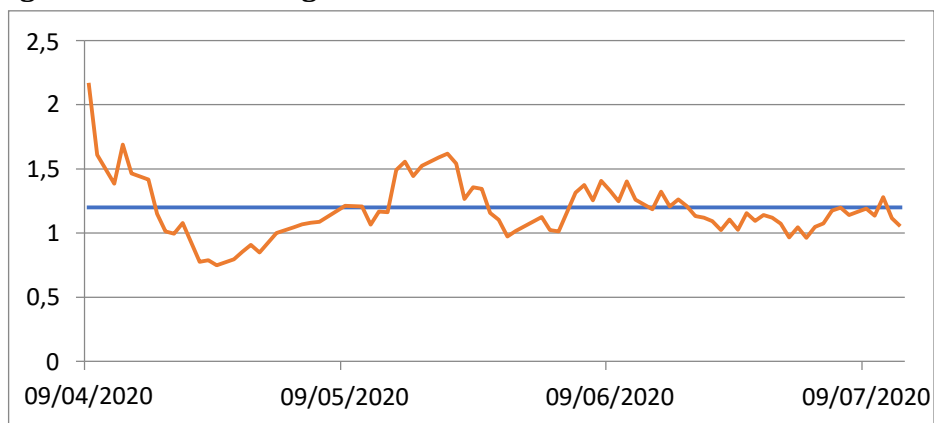


FONTE: Painel de Monitoramento de Casos SES/MG, consulta em 16/07/2020

Figura 11: Casos confirmados por sexo e raça/cor

FONTE: Painel de Monitoramento de Casos SES/MG, consulta em 16/07/2020

4.2 Evolução do R_t = número de reprodução médio

Figura 12: R_t Macrorregião Nordeste

FONTE: Relatório Minas Consciente

Tabela 1: Parâmetros de R_t

Valor de R_t	Descrição
Até 1,0	Situação Esperada
1,0 a 1,2	Situação de Alerta
> 1,2	Situação Crítica