

BOLETIM EPIDEMIOLÓGICO

COVID-19: Doença causada pelo coronavírus – 19

quarta-feira, 1 de dezembro de 2021



SAÚDE



MINAS GERAIS
GOVERNO DIFERENTE.
ESTADO EFICIENTE.



CENÁRIO EM MINAS GERAIS - COVID-19 CORONAVÍRUS

Total de Casos Confirmados

2.208.887

Casos em Acompanhamento

15.422

Casos Recuperados

2.137.231

Óbitos Confirmados

56.234

Fonte: Painel COVID-19 MG/Sala de Situação/SubVS/SES/MG. Dados parciais, sujeitos a alterações.

TOTAL DE CASOS CONFIRMADOS: soma dos casos confirmados que não evoluíram para óbito e dos óbitos confirmados por COVID-19.

CASOS RECUPERADOS: casos confirmados de COVID-19 que receberam alta hospitalar e/ou cumpriram isolamento domiciliar de 10 dias E estão há 72h assintomáticos (sem a utilização de medicamentos sintomáticos) E sem intercorrências.

CASOS EM ACOMPANHAMENTO: casos confirmados de COVID-19 que não evoluíram para óbito, cuja condição clínica permanece sendo acompanhada ou aguarda atualização pelos municípios.

ÓBITOS CONFIRMADOS: óbitos confirmados para COVID-19.



Nº de Casos Confirmados nas Últimas 24h

812



Nº de Óbitos Confirmados nas Últimas 24h*

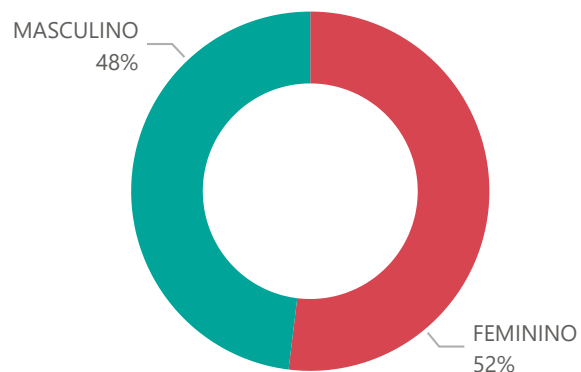
36

Observação: o número de casos e óbitos confirmados nas últimas 24h pode não retratar a ocorrência de novos casos no período, mas o total de casos notificados à SES/MG nas últimas 24h.

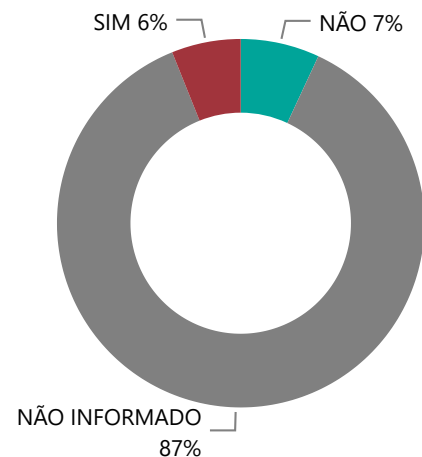
1

PERFIL EPIDEMIOLÓGICO DOS CASOS CONFIRMADOS DE COVID-19 QUE NÃO EVOLUÍRAM PARA ÓBITO, MG, 2020-2021

Quantidade de Casos por Sexo

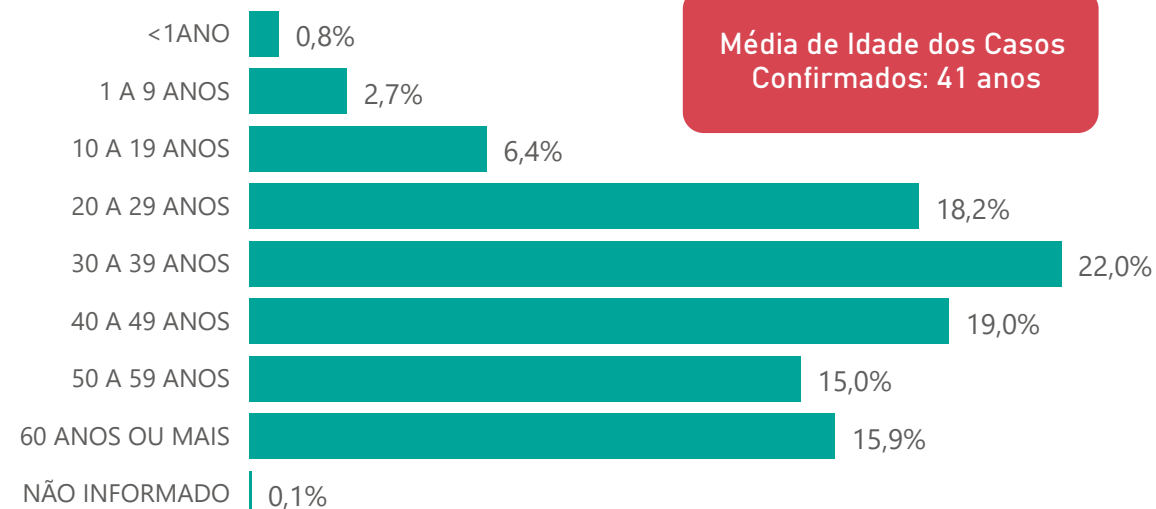


Apresenta Fator de Risco (Comorbidade*)

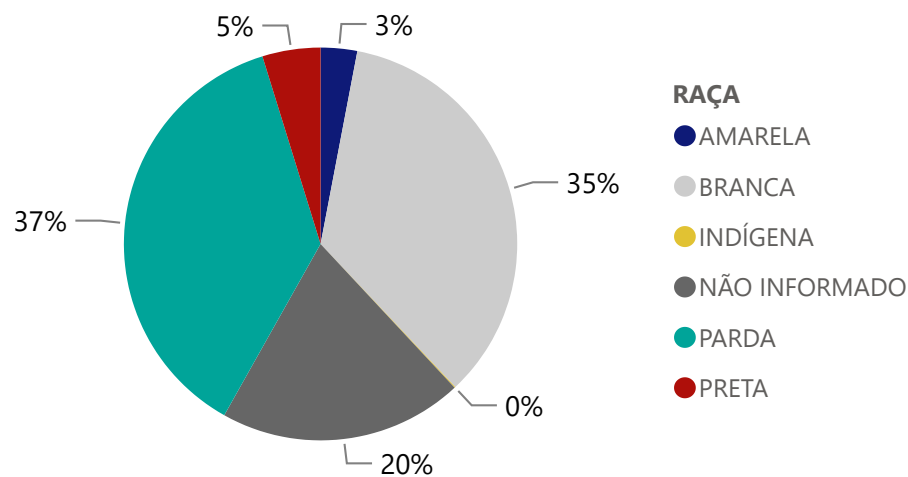


*Dados parciais, aguardando atualização dos municípios.

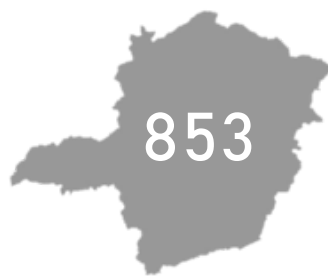
Quantidade de casos por Faixa Etária



Notificações por Raça



Municípios Afetados



CMC

CORONA VÍRUS

2

DADOS DE HOSPITALIZAÇÃO E ISOLAMENTO DOMICILIAR DOS CASOS CONFIRMADOS DE COVID-19, MG, 2020-2021

Internados*



194.137

Isolamento Domiciliar



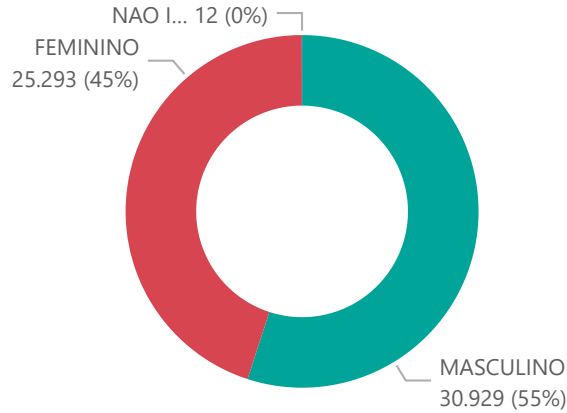
2.014.750

*Casos confirmados de COVID-19 que precisaram de internação hospitalar na rede pública ou privada de Minas Gerais. Dados cumulativos, registrados desde o início da pandemia.

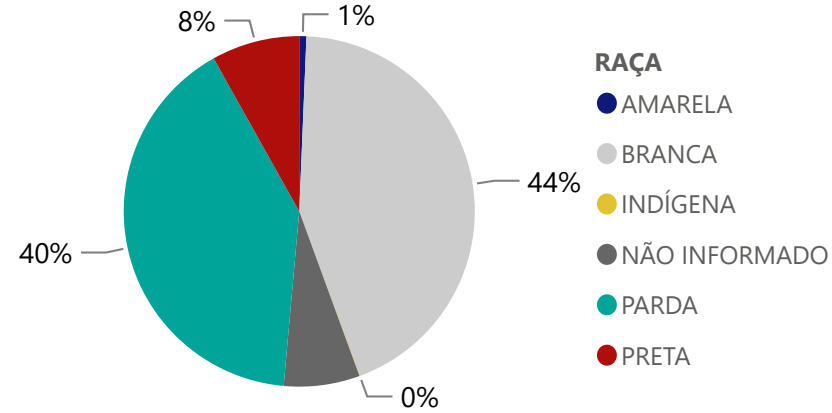
Fonte: Painel COVID-19 MG/ Sala de Situação/SubVS/SES-MG; E-SUS VE; SIVEP-Gripe. Dados parciais, sujeitos a alterações.

Fonte: Sala de Situação/SubVS/SES-MG; E-SUS VE; SIVEP-Gripe. Dados parciais, sujeitos a alterações.

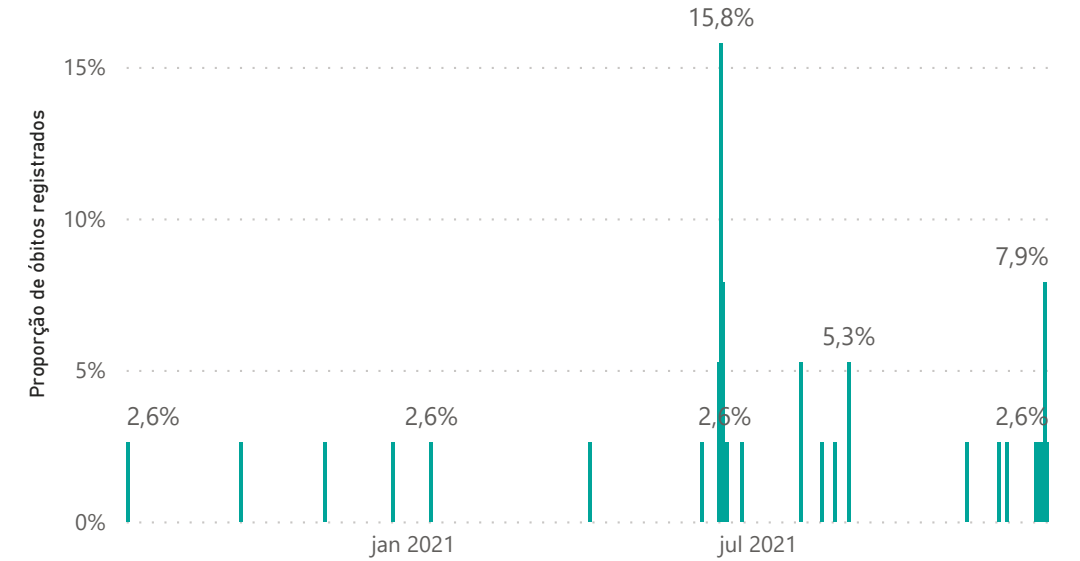
Quantidade de Óbitos por Sexo



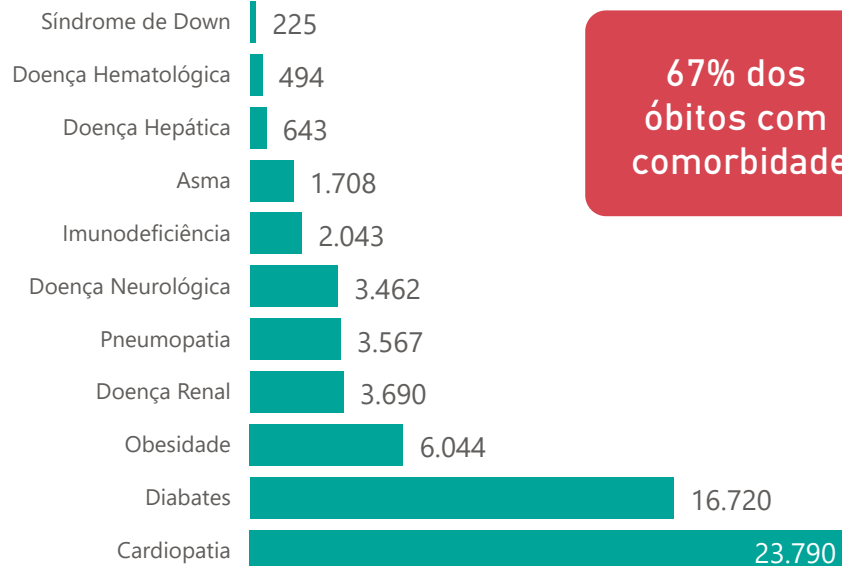
Notificações por Raça



Óbitos Registrados nas Últimas 24 Horas, por Data de Ocorrência



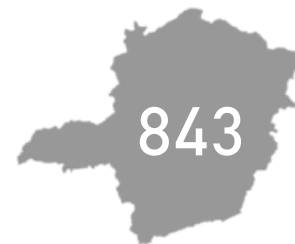
Comorbidade*



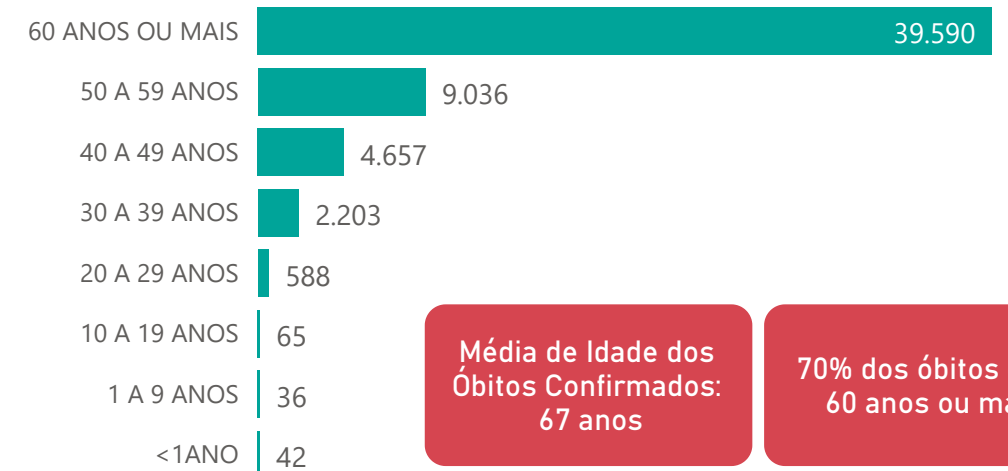
67% dos óbitos com comorbidade

2,5%

Nº de Municípios com Óbitos



Quantidade de Óbitos por Faixa Etária



Média de Idade dos Óbitos Confirmados: 67 anos

70% dos óbitos com 60 anos ou mais

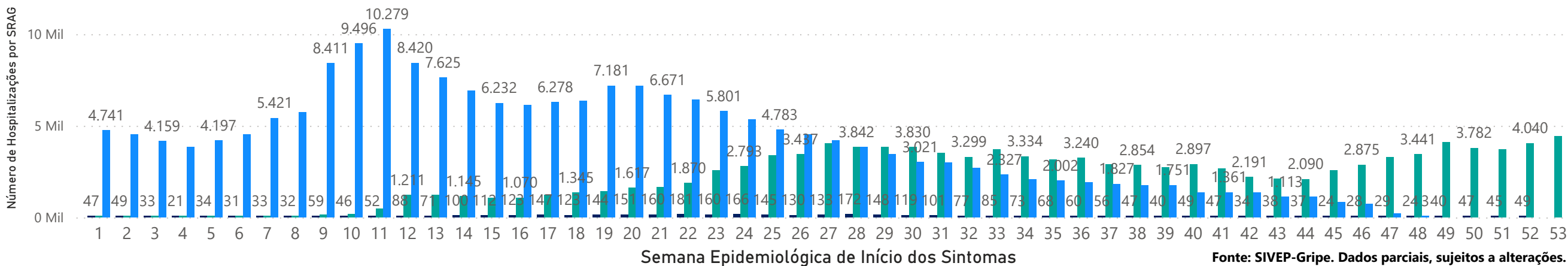
*Os casos que evoluíram a óbito podem ter mais de uma comorbidade.

4

HOSPITALIZAÇÕES POR SÍNDROME RESPIRATÓRIA AGUDA GRAVE (SRAG) 2019-2021

NÚMERO DE HOSPITALIZAÇÕES POR SÍNDROME RESPIRATÓRIA AGUDA GRAVE (SRAG) SEGUNDO SEMANA EPIDEMIOLÓGICA (SE) DE INÍCIO DE SINTOMAS, MG, 2019 - 2021

ANO ● 2019 ● 2020 ● 2021



Fonte: SIVEP-Gripe. Dados parciais, sujeitos a alterações.

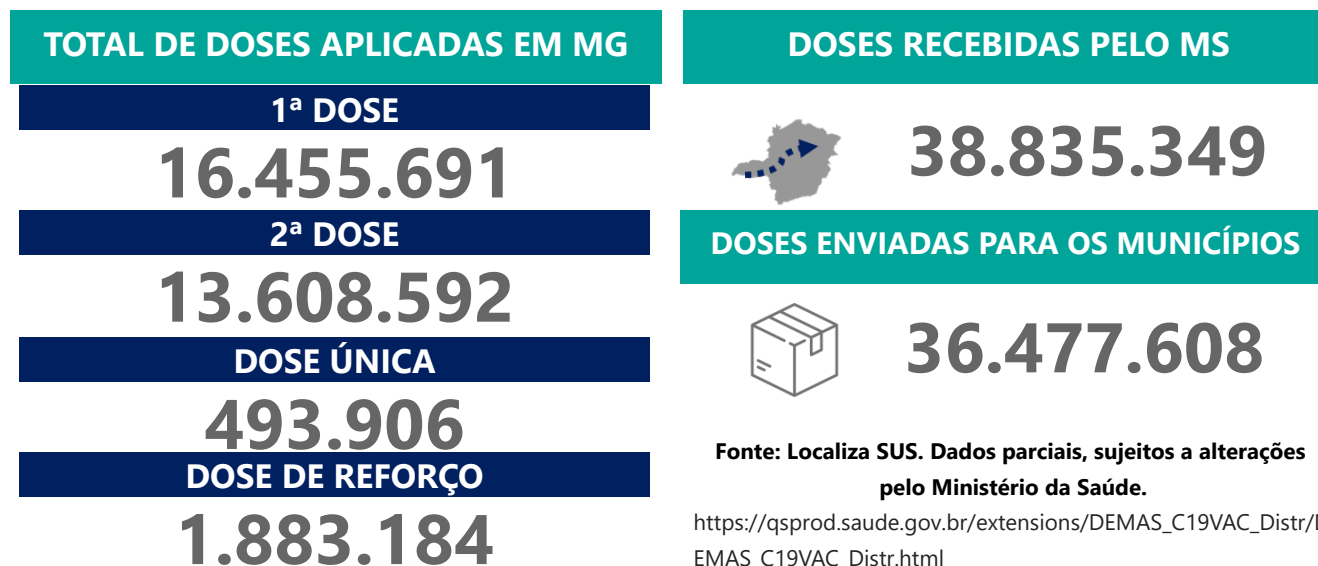
5 DADOS LABORATORIAIS DE COVID-19, REDE PÚBLICA-MG 2020-2021



Fonte: GAL/FUNED. COES MINAS/COVID-19/SESMG. Dados parciais, sujeitos a alterações.

*Não apresentaram resultado que pode ser concluído como positivo ou negativo.

6 DADOS DE VACINAÇÃO



Fonte: Localiza SUS. Dados parciais, sujeitos a alterações pelo Ministério da Saúde.

https://qsprod.saude.gov.br/extensions/DEMAS_C19VAC_Distr/EMAS_C19VAC_Distr.html

DISTRIBUIÇÃO DE CASOS E ÓBITOS CONFIRMADOS DA COVID-19 SEGUNDO LOCAL DE RESIDÊNCIA, MINAS GERAIS, 2020-2021

Local de Residência	Casos*	Óbitos	Doses 1 Aplicadas	Doses 2 Aplicadas	Local de Residência	Casos*	Óbitos	Doses 1 Aplicadas	Doses 2 Aplicadas	Local de Residência	Casos*	Óbitos	Doses 1 Aplicadas	Doses 2 Aplicadas
ABADIA DOS DOURADOS	580	17	5994	5250	CARAI	1.007	17	14968	11786	FELISBURGO	649	17	5154	4207
ABAETE	1.635	44	19570	15102	CARANAIBA	133	4	2707	2394	FELIXLANDIA	1.185	28	11214	9708
ABRE CAMPO	1.274	17	10582	8339	CARANDAI	2.186	56	19273	17236	FERNANDES TOURINHO	112	12	2420	1939
ACAIACA	228	12	3570	2867	CARANGOLA	4.241	127	25884	21785	FERROS	482	11	8297	6357
ACUCENA	771	38	6891	6208	CARATINGA	9.894	275	61810	47513	FERVEDOURO	1.278	18	8661	6981
AGUA BOA	613	11	9495	8681	CARBONITA	687	6	7314	5447	FLORESTAL	275	13	5570	4576
AGUA COMPRIDA	191	8	1809	1573	CAREACU	652	14	5411	4590	FORMIGA	11.241	269	56690	49351
AGUANIL	694	8	3841	3336	CARLOS CHAGAS	2.361	37	15415	11991	FORMOSO	252	10	5771	4210
AGUAS FORMOSAS	1.061	34	14276	10881	CARMESIA	215	1	2162	1790	FORTALEZA DE MINAS	308	8	2804	2699
AGUAS VERMELHAS	458	11	8730	7365	CARMO DA CACHOEIRA	712	18	9288	7673	FORTUNA DE MINAS	124	2	2641	2261
AIMORES	2.105	78	17780	13400	CARMO DA MATA	938	10	9496	8089	FRANCISCO BADARO	162	6	6128	5380
AIURUOCA	349	10	5187	4290	CARMO DE MINAS	994	26	10129	8246	FRANCISCO DUMONT	184	6	3486	2801
ALAGOA	439	8	2240	2510	CARMO DO CAJURU	1.494	56	18407	14719	FRANCISCO SA	1.000	47	16758	13021
ALBERTINA	258	10	2452	1927	CARMO DO PARANAIBA	3.254	120	25469	22043	FRANCISOPOLIS	311	3	4043	3369
ALEM PARAIBA	3.629	163	25660	20601	CARMO DO RIO CLARO	1.583	64	15741	13218	FREI GASPAR	604	14	4303	2928
ALFENAS	10.987	210	66425	52326	CARMOPOLIS DE MINAS	2.327	54	14599	11782	FREI INOCENCIO	799	28	6416	4701
ALFREDO VASCONCELOS	626	15	5162	4457	CARNEIRINHO	1.328	46	7637	7120	FREI LAGONEGRO	168	5	2972	2743
ALMENARA	4.507	53	27542	20099	CARRANCAS	433	10	3645	3065	FRONTEIRA	2.228	66	11136	8157
ALPERCATA	516	20	6002	4401	CARVALHOPOLIS	305	7	2860	2634	FRONTEIRA DOS VALES	347	10	3579	2941
ALPINOPOLIS	1.860	47	15216	12509	CARVALHOS	250	2	3704	3070	FRUTA DE LEITE	184	3	3655	2598
ALTEROSA	775	36	10749	9135	CASA GRANDE	124	4	1944	1788	FRUTAL	9.101	286	45388	38083
ALTO CAPARAO	430	9	4400	3506	CASCALHO RICO	227	4	2381	2126	FUNILANDIA	347	10	3540	3007
ALTO JEQUITIBA	991	12	6923	5662	CASSIA	1.702	58	13650	11478	GALILEIA	545	21	4574	3310
ALTO RIO DOCE	558	29	9939	8540	CATAGUASES	8.182	268	53754	46944	GAMELEIRAS	311	5	3622	3149
ALVARENGA	515	4	3617	2594	CATAS ALTAS	594	13	4233	3674	GLAUCILANDIA	181	7	2470	2041
ALVINOPOLIS	842	23	12343	11170	CATAS ALTAS DA NORUEGA	127	4	3227	2431	GOIABEIRA	265	8	2367	1894
ALVORADA DE MINAS	293	3	3280	2505	CATUJI	564	8	4938	3675	GOIANA	325	6	3505	2926
AMPARO DO SERRA	164	8	4033	2994	CATUTI	248	4	3830	3200	GONCALVES	352	8	3649	3231
ANDRADAS	4.030	125	32012	27112	CAXAMBU	2.011	57	17412	14523	GONZAGA	390	16	4130	3132
ANDRELANDIA	190	16	9749	8973	CEDRO DO ABAETE	38	0	1124	976	GOUVEIA	690	34	9459	7568
ANGELANDIA	271	4	5887	3875	CENTRAL DE MINAS	685	36	4652	4239	GOVERNADOR VALADARES	32.283	1.282	202472	153742
ANTONIO CARLOS	845	18	9057	7712	CENTRALINA	1.266	53	7314	6129	GRAO MOGOL	766	12	10900	7300
ANTONIO DIAS	580	27	7302	6504	CHACARA	260	10	3269	2518	GRUPIARA	101	3	1230	1106
ANTONIO PRADO DE MINAS	161	5	1538	1462	CHALE	747	12	4350	2614	GUANHAES	3.451	49	25851	23298
ARACAI	103	1	2080	1707	CHAPADA DO NORTE	232	3	8003	6350	GUAPE	1.233	43	11102	9924
ARACITABA	83	11	1735	1598	CHAPADA GAUCHA	1.521	19	9178	7294	GUARACIABA	565	32	8050	7043
ARACUAI	2.163	54	26218	21877	CHIADOR	335	8	2262	1906	GUARACIAMA	213	6	3844	3192
ARAGUARI	19.495	473	85012	77965	CIPOTANEA	520	23	4906	4220	GUARANESIA	2.118	36	15767	13173
ARANTINA	244	6	2726	1876	CLARAVAL	524	4	3557	3491	GUARANI	930	7	6311	5018
ARAPONGA	683	12	6961	5638	CLARO DOS POCOES	521	11	5711	4121	GUARARA	568	18	3104	2725
ARAPORA	2.031	41	5772	4864	CLAUDIO	4.216	67	24284	21251	GUARDA-MOR	693	13	5934	5345
ARAPUA	286	3	2556	2365	COIMBRA	585	12	6084	4854	GUAXUPE	6.475	160	39549	35054
ARAUJOS	933	14	6908	6034	COLUMA	532	9	6895	5979	GUIDOVAL	787	20	6003	5023
ARAXA	15.295	244	85614	72140	COMENDADOR GOMES	412	5	2522	2111	GUIMARANIA	1.021	18	6224	6050
ARCEBURGO	1.255	34	6996	6315	COMERCINHO	446	6	5177	4503	GUIRICEMA	901	33	6787	6167
ARCOS	6.212	140	34080	30898	CONCEICAO DA APARECIDA	795	10	8558	6628	GURINHATA	528	5	4923	3548
AREADO	1.232	33	10846	9248	CONCEICAO DA BARRA DE MINAS	274	5	3078	2574	HELIODORA	707	16	5039	3957
ARGIRITA	287	9	2500	2000	CONCEICAO DAS ALAGOAS	4.706	141	19019	16753	IAPU	1.284	37	7612	7317
ARICANDUVA	162	0	4032	3356	CONCEICAO DAS PEDRAS	188	4	2403	2081	IBERTIOGA	253	13	4248	3726
ARINOS	1.378	31	12711	9549	CONCEICAO DE IPANEMA	398	4	3484	2685	IBIA	2.624	57	17977	15002
ASTOLFO DUTRA	1.457	28	10365	8689	CONCEICAO DO MATO DENTRO	3.193	38	18902	15465	IBIAI	308	12	5322	4454
ATALEIA	1.221	10	10540	7105	CONCEICAO DO PARA	356	10	5227	4206	IBIRACATU	218	2	4340	3242
AUGUSTO DE LIMA	305	11	3712	3280	CONCEICAO DO RIO VERDE	1.237	25	9390	6200	IBIRACI	1.148	25	9088	7624
BAEPENDI	1.730	33	14221	12677	CONCEICAO DOS OUROS	1.068	36	8854	7903	IBIRITE	9.401	409	131466	105578
BALDIM	668	22	6567	5364	CONEGO MARINHO	137	2	5033	3892	IBITIURA DE MINAS	585	5	2931	2322
BAMBUI	2.121	33	18745	15203	CONFINS	533	17	11437	5838	IBITURUNA	329	1	2541	2280
BANDEIRA	472	10	3775	2999	CONGONHAL	1.347	29	9970	7159	ICARAI DE MINAS	367	3	6959	5708
BANDEIRA DO SUL	679	15	5012	4318	CONGONHAS	8.451	109	47828	41140	IGARAPE	3.220	103	33141	26678
BARAO DE COCAIS	4.932	75	25472	23265	CONGONHAS DO NORTE	92	4	3886	3039	IGARATINGA	1.061	15	8323	7928
BARAO DE MONTE ALTO	342	13	4303	3645	CONQUISTA	862	16	5654	5092	IGUATAMA	676	10	6051	4864
BARBACENA	9.439	311	108087	96060	CONSELHEIRO LAFAIETE	15.757	286	100410	83109	IJACI	470	14	5231	4315
BARRA LONGA	432	12	4950	4539	CONSELHEIRO PENA	2.293	52	15630	11811	ILICINEA	767	29	10322	9039
BARROSO	2.100	59	16744	13991	CONSOLACAO	92	4	1518	1204	IMBE DE MINAS	367	9	4753	3028
BELA VISTA DE MINAS	1.004	25	7830	6148	CONTAGEM	47.363	1.924	485021	398653	INCONFIDENTES	552	12	5963	5515
BELMIRO BRAGA	240	4	2745	2497	COQUEIRAL	755	24	7480	6770	INDAIBIRA	451	1	4562	2271
BELO HORIZONTE	285.882	7.002	2133811	1826405	CORACAO DE JESUS	780	22	19272	13206	INDIANOPOLIS	744	7	4945	4768
BELO ORIENTE	2.737	74	18202	13904	CORDISBURGO	396	17	6272	5375	INGAI	166	7	2320	2100
BELO VALE	1.051	12	7267	5717	CORDISLANDIA	282	3	2483	2171	INHAPIM	2.128	66	18143	14863
BERILO	152	1	7897	6369	CORINTO	1.541	48	18309	15352	INHAUMA	730	22	4930	4093
BERIZAL	256	1	3715	2840	COROACI	542	14	6799	6043	INIMUTABA	567	17	5642	4548
BERTOPOLIS	492	5	3525	2746	COROMANDEL	2.184	91	22872	18787	IPABA	1.841	54	12121	9660
BETIM	31.260	1.375	331877	293523	CORONEL FABRICIANO	14.364	354	72616	67709	IPANEMA	2.796	70	15228	12102
BIAS FORTES	115	4	3026	2544	CORONEL MURTA	381	8	6531	5537	IPATINGA	32.508	928	188001	152004
BICAS	1.552	48	11183	10805	CORONEL PACHECO	209	10	2486	2162	IPIACU	542	6	3207	2942
BIQUINHAS	173	4	2101	1977	CORONEL XAVIER CHAVES	329	4	2864	2587	IPUIUNA	1.391	43	7102	7066
BOA ESPERANCA	4.905	145	31890	27295	CORREGO DANTA	185	7	2444	2117	IRAI DE MINAS	891	15	5103	4553
BOCAINA DE MINAS	195	7	3928	3606	CORREGO DO BOM JESUS	475	8	3201	2950	ITABIRA	23.111	384	89206	61732
BOCAIUVA	2.866	70	35151	27996	CORREGO FUNDO	820	8	5418	4710	ITABIRINHA	1.135	43	7548	6929
BOM DESPACHO	6.044	112	40212	33371	CORREGO NOVO	328	13	2154	1604	ITABIRITO	13.919	161	45734	38347
BOM JARDIM DE MINAS	577	5	5848	5638	COUTO DE MAGALHAES DE MINAS	155	7	3704	2968	ITACAMBIRA	197	3	3225	2463
BOM JESUS DA PENHA	726	20	3664	3376	CRISOLITA	261	3	4002	2538	ITACARAMBI	785	17	11346	8274
BOM JESUS DO AMPARO	302	8	4778	4088	CRISTAIS	1.551	30	9792	8289	ITAGUARA	2.256	32	9396	9087
BOM JESUS DO GALHO	775	35	10808	8352	CRISTALIA	419	3	3754	2703	ITAIPE	378	6	8103	4856
BOM REPOUSO	1.232	28	9604	7959	CRISTIANO OTONI	464	18	4149	3168	ITAJUBA	9.861	423	76442	67514
BOM SUCESSO	1.262	28	14020	9985	CRISTINA	585	9	7976	6018	ITAMARANDIBA	2.312	28	24509	18275
BONFIM	506	18	6778	6175	CRUCLANDIA	534	8	4875	3920	ITAMARATI DE MINAS	626	6	3554	3470
BONFINOPOLIS DE MINAS	620	14	4035	3308	CRUZEIRO DA FORTALEZA	387	7	3518	3014	ITAMBACURI	892	28	16337	11956
BONITO DE MINAS	122	1	7037	5627	CRUZILIA	1.479	42	12682	10349	ITAMBE DO MATO DENTRO	105	5	1816	1617
BORDA DA MATA	2.036	57	14559	12941	CUPARAQUE	561	8	3327	2709	ITAMOGI	1.288	45	8792	7813
BOTELHOS	1.860													

DISTRIBUIÇÃO DE CASOS E ÓBITOS CONFIRMADOS DA COVID-19 SEGUNDO LOCAL DE RESIDÊNCIA, MINAS GERAIS, 2020-2021

Local de Residência	Casos*	Óbitos	Doses 1 Aplicadas	Doses 2 Aplicadas	Local de Residência	Casos*	Óbitos	Doses 1 Aplicadas	Doses 2 Aplicadas	Local de Residência	Casos*	Óbitos	Doses 1 Aplicadas	Doses 2 Aplicadas
LAGOA DOURADA	1.102	13	10030	8209	PEDRA BONITA	416	8	5091	3268	SAO FRANCISCO	1.900	72	42530	26730
LAGOA FORMOSA	2.124	65	15955	13841	PEDRA DO ANTA	165	3	2978	2865	SAO FRANCISCO DE PAULA	488	13	5500	4555
LAGOA GRANDE	877	32	6748	4824	PEDRA DO INDAIA	323	7	3372	2955	SAO FRANCISCO DE SALES	855	31	4526	3705
LAGOA SANTA	6.073	130	46131	37169	PEDRA DOURADA	212	2	2250	1710	SAO FRANCISCO DO GLORIA	443	8	2595	3559
LAJINHA	2.662	43	14000	6800	PEDRALVA	513	14	8845	8241	SAO GERALDO	1.018	28	7965	7318
LAMBARI	2.103	41	16419	13172	PEDRAS DE MARIA DA CRUZ	182	12	6591	5461	SAO GERALDO DA PIEDADE	262	13	3033	2320
LAMIM	156	3	3123	2792	PEDRINOPOLIS	513	10	2982	2387	SAO GERALDO DO BAIXO	228	7	2498	2199
LARANJAL	764	28	5252	4848	PEDRO LEOPOLDO	5.660	202	46212	41229	SAO GONCALO DO ABAETE	474	12	5652	4002
LASSANCE	484	6	5463	4331	PEDRO TEIXEIRA	25	0	1686	1510	SAO GONCALO DO PARA	555	24	9062	7028
LAVRAS	9.442	173	84028	74032	PEQUERI	269	7	2792	2353	SAO GONCALO DO RIO ABAIXO	1.562	27	12749	10161
LEANDRO FERREIRA	316	8	2765	2233	PEQUI	346	10	3568	2503	SAO GONCALO DO RIO PRETO	236	5	2762	2436
LEME DO PRADO	176	3	3379	2678	PERDIGAO	1.277	16	9202	6524	SAO GONCALO DO SAPUCAI	2.721	62	19467	14843
LEOPOLDINA	6.051	167	40422	34850	PERDIZES	1.810	27	13037	9564	SAO GOTARDO	4.512	94	32663	24685
LIBERDADE	258	9	4271	3719	PERDOES	2.260	37	16779	15186	SAO JOAO BATISTA DO GLORIA	1.101	32	5992	5277
LIMA DUARTE	886	49	14278	12697	PERIQUITO	611	25	5081	3741	SAO JOAO DA LAGOA	297	4	3440	3038
LIMEIRA DO OESTE	1.272	36	6972	5863	PESCADOR	509	6	2857	2307	SAO JOAO DA MATA	305	11	2444	2078
LONTRA	715	10	6585	5618	PIAU	166	13	2270	2050	SAO JOAO DA PONTE	538	24	18892	16180
LUISBURGO	461	17	5423	4349	PIEDADE DE CARATINGA	730	24	6173	4753	SAO JOAO DAS MISSOES	507	7	9615	7460
LUISLANDIA	237	2	4472	2800	PIEDADE DE PONTE NOVA	212	9	3125	2959	SAO JOAO DEL REI	9.912	227	76959	64012
LUMINARIAS	357	12	3783	3377	PIEDADE DO RIO GRANDE	392	10	4012	3542	SAO JOAO DO MANHUACU	914	29	7970	6089
LUZ	2.169	37	14625	11679	PIEDADE DOS GERAIS	78	5	4222	3916	SAO JOAO DO MANTENINHA	840	12	4300	3238
MACHACALIS	710	12	5034	4171	PIMENTA	928	21	7397	6200	SAO JOAO DO ORIENTE	839	24	5973	4612
MACHADO	4.617	98	31029	26727	PINGO-D'AGUA	420	13	3574	2774	SAO JOAO DO PACUI	50	3	3079	2437
MADRE DE DEUS DE MINAS	702	12	6217	3699	PINTOPOLIS	204	4	5466	3717	SAO JOAO DO PARAISO	1.800	21	16000	10503
MALACACHETA	1.458	28	13395	9991	PIRACEMA	102	15	5472	4961	SAO JOAO EVANGELISTA	1.077	19	12141	9590
MAMONAS	480	6	4600	4098	PIRAJUBA	711	27	5349	4571	SAO JOAO NEPOMUCENO	2.737	47	20997	18606
MANGA	1.540	18	14224	10147	PIRANGA	599	36	13143	11296	SAO JOAQUIM DE BICAS	1.790	111	22147	17978
MANHUACU	7.433	226	70688	58173	PIRANGUCU	494	15	4591	4263	SAO JOSE DA BARRA	727	18	6225	4650
MANHUMIRIM	2.225	47	16041	12940	PIRANGUINHO	966	48	6357	5431	SAO JOSE DA LAPA	2.600	45	18761	14507
MANTENA	3.301	78	18530	13746	PIRAPETINGA	2.550	34	8456	7405	SAO JOSE DA SAFIRA	424	13	2668	2216
MAR DE ESPANHA	1.473	45	10341	7795	PIRAPORA	6.593	101	41970	35527	SAO JOSE DA VARGINHA	245	1	3623	2745
MARAVILHAS	690	7	5562	4479	PIRAUBA	1.637	25	9295	7560	SAO JOSE DO ALEGRE	237	7	3143	2887
MARIA DA FE	1.343	46	11242	9878	PITANGUI	2.451	101	20209	16892	SAO JOSE DO DIVINO	367	3	2630	1995
MARIANA	10.621	105	49239	40637	PIUMHI	5.694	119	28632	23647	SAO JOSE DO GOIABAL	405	15	4328	3669
MARILAC	301	10	3119	2553	PLANURA	1.866	49	8552	6591	SAO JOSE DO JACURI	341	3	4912	4201
MARIO CAMPOS	1.338	53	11736	10038	POCO FUNDO	1.695	12	14259	12250	SAO JOSE DO MANTIMENTO	251	3	2249	1849
MARIPA DE MINAS	349	12	2778	2639	POCOS DE CALDAS	14.041	508	134673	119277	SAO LOURENCO	6.148	156	37048	31403
MARLIERIA	381	17	3318	2826	POCRANE	798	9	7254	6111	SAO MIGUEL DO ANTA	534	13	5289	4801
MARMELOPOLIS	195	7	2560	2174	POMPEU	3.561	52	24229	19857	SAO PEDRO DA UNIAO	339	9	4029	3515
MARTINHO CAMPOS	1.379	35	11216	9133	PONTE NOVA	6.557	208	47668	44668	SAO PEDRO DO SUACUI	346	11	4074	3546
MARTINS SOARES	463	13	6099	4782	PONTO CHIQUE	332	13	2144	1151	SAO PEDRO DOS FERROS	427	15	6428	5026
MATA VERDE	577	8	5806	4746	PONTO DOS VOLANTES	499	21	7955	6298	SAO ROMAO	405	7	5931	4805
MATERLANDIA	236	2	3857	2889	PORTEIRINHA	3.016	65	29469	23454	SAO ROQUE DE MINAS	840	19	6013	5015
MATEUS LEME	6.816	94	28355	23469	PORTO FIRME	795	15	7993	6365	SAO SEBASTIAO DA BELA VISTA	587	15	5111	3889
MATHIAS LOBATO	342	12	2412	1816	POTE	1.087	19	11389	8398	SAO SEBASTIAO DA VARGEM ALEGRE	201	4	2532	2159
MATIAS BARBOSA	2.007	62	11252	9115	POUSO ALEGRE	24.336	465	127152	104492	SAO SEBASTIAO DO ANTA	449	11	4938	3868
MATIAS CARDOSO	320	12	7050	5830	POUSO ALTO	911	28	5734	4960	SAO SEBASTIAO DO MARANHAO	508	3	6857	5511
MATIPO	1.562	40	14247	9666	PRADOS	859	19	8122	5638	SAO SEBASTIAO DO OESTE	487	12	8063	5882
MATO VERDE	1.162	15	10370	7935	PRATA	3.290	109	22455	17727	SAO SEBASTIAO DO PARAISO	6.995	279	57015	45585
MATOZINHOS	3.808	112	30505	24704	PRATAPOLIS	636	25	7036	6228	SAO SEBASTIAO DO RIO PRETO	140	2	1369	1212
MATUTINA	243	7	3490	3296	PRATINHA	301	3	3101	2806	SAO SEBASTIAO DO RIO VERDE	335	4	1838	1594
MEDIROS	271	1	2964	2584	PRESIDENTE BERNARDES	287	8	4170	3236	SAO THOME DAS LETRAS	333	6	5378	4123
MEDINA	1.221	26	15423	13091	PRESIDENTE JUSCELINO	149	6	3291	2979	SAO TIAGO	971	17	9302	7794
MENDES PIMENTEL	837	8	4515	4160	PRESIDENTE KUBITSCHEK	220	7	2777	2149	SAO TOMAS DE AQUINO	479	24	5268	4765
MERCES	444	21	8325	7397	PRESIDENTE OLEGARIO	1.139	33	14691	11513	SAO VICENTE DE MINAS	397	9	5890	5256
MESQUITA	433	7	4175	3532	PRUDENTE DE MORAIS	605	22	8261	6321	SAPUCAI-MIRIM	604	7	5303	4255
MINAS NOVAS	891	25	16559	14506	QUARTEL GERAL	173	3	2772	2343	SARDOA	493	10	4250	2871
MINDURI	196	9	3080	2409	QUELUZITO	110	5	2065	1697	SARZEDO	2.350	78	26717	21755
MIRABELA	1.070	21	8864	6538	RAPOSOS	1.977	44	12216	9827	SEM-PEIXE	168	6	2467	2264
MIRADOURO	847	14	7452	6671	RAUL SOARES	2.521	59	18839	15544	SENADOR AMARAL	835	11	4985	3510
MIRAI	1.845	18	10014	8694	RECREIO	779	19	7428	6773	SENADOR CORTES	259	4	1788	1618
MIRAVANIA	8	2	3263	2714	REDUTO	441	11	6042	2891	SENADOR FIRMINO	913	9	6322	5650
MOEDA	401	13	3988	2606	RESENDE COSTA	702	23	9176	7662	SENADOR JOSE BENTO	185	6	1509	1405
MOEMA	1.048	13	6267	4520	RESPLENDOR	2.133	54	12045	10086	SENADOR MODESTINO GONCALVES	190	8	3860	3054
MONJOLOS	61	2	1866	1624	RESSAQUINHA	326	11	4441	3735	SENHORA DE OLIVEIRA	295	8	4640	4115
MONSENHOR PAULO	905	10	6999	5614	RIACHINHO	658	11	5456	4438	SENHORA DO PORTO	111	1	2451	2271
MONTALVANIA	1.534	19	11303	8037	RIACHO DOS MACHADOS	594	8	6270	4675	SENHORA DOS REMEDIOS	433	17	8027	6731
MONTE ALEGRE DE MINAS	1.797	42	16007	12736	RIBEIRAO DAS NEVES	19.464	831	216287	168487	SERICITA	724	4	5394	4267
MONTE AZUL	1.722	34	16756	14097	RIBEIRAO VERMELHO	396	11	3157	2721	SERITINGA	125	2	1683	1542
MONTE BELO	1.224	36	11882	9965	RIO ACIMA	985	32	7741	6429	SERRA AZUL DE MINAS	185	0	3409	2420
MONTE CARMELO	5.040	177	38197	33522	RIO CASCA	1.070	46	10451	7924	SERRA DA SAUDADE	60	0	697	615
MONTE FORMOSO	384	7	3417	2630	RIO DO PRADO	415	7	3854	3580	SERRA DO SALITRE	1.395	42	11020	8849
MONTE SANTO DE MINAS	1.567	56	16315	13435	RIO DOCE	289	10	2752	2504	SERRA DOS AIMORES	593	10	5710	4129
MONTE SIAO	2.797	39	18547	14543	RIO ESPERA	362	11	4355	3164	SERRANIA	748	22	5901	5324
MONTES CLAROS	43.551	986	307034	245655	RIO MANSO	507	12	4520	4061	SERRANOPOLIS DE MINAS	224	2	3554	2886
MONTEZUMA	575	5	5200	3932	RIO NOVO	483	28	6651	6184	SERRANOS	68	1	1618	1573
MORADA NOVA DE MINAS	672	12	7208	6382	RIO PARANAIBA	1.872	29	11837	10194	SERRO	1.257	18	16500	11000
MORRO DA GARCA	109	9	1971	1636	RIO PARDO DE MINAS	1.349	8	19854	12040	SETE LAGOAS	23.100	611	182913	148617
MORRO DO PILAR	204	5	2572	2267	RIO PIRACICABA	2.427	28	12732	10703	SETUBINHA	247	3	7265	4670
MUNHOZ	606	15	4932	4019	RIO POMBA	1.057	38	14861	10685	SILVEIRANIA	110	3	2081	1984
MURIAE	11.555	336	84439	72472	RIO PRETO	515	6	4075	3273	SILVIANOPOLIS	316	12	5113	4250
MUTUM	2.335	44	21108	15466	RIO VERMELHO	582	4	9490	7723	SIMAO PEREIRA	289	13	2487	2116
MUZAMBINHO	1.906	36	18384	15651	RITAPOLIS	295	13	4057	3792	SIMONESIA	1.412	44	15264	12986
NACIP RAYDAN	244	7	2126	1608	ROCHEDO DE MINAS	247	4	2013	1889	SOBRALIA	402	19	4146	3366
NANUQUE	4.581	132	28314	21371	RODEIRO	961	19	7061	5209	SOLEDADE DE MINAS	391	9	5201	3128
NAQUE	582	22	4170	3077	ROMARIA	396	9	2930	2592	TABULEIRO	285	13	3654	3241
NATALANDIA	340	8	3152	2579	ROSARIO DA LIMEIRA	269	7	4112	2905	TAIOBEIRAS	3.685	38	24649	16506
NATERCIA	501	8	4191	3686	RUBELITA	195	3	5651	3941	TAPARUBA	339	10	2510	1863
NAZARENO	559	10	7159	6000										