

BOLETIM EPIDEMIOLÓGICO

COVID-19: Doença causada pelo coronavírus – 19

segunda-feira, 22 de novembro de 2021



SAÚDE



MINAS GERAIS
GOVERNO DIFERENTE.
ESTADO EFICIENTE.



CENÁRIO EM MINAS GERAIS - COVID-19 CORONAVÍRUS

Total de Casos Confirmados

2.202.451

Casos em Acompanhamento

16.521

Casos Recuperados

2.129.887

Óbitos Confirmados

56.043

Fonte: Painel COVID-19 MG/Sala de Situação/SubVS/SES/MG. Dados parciais, sujeitos a alterações.

TOTAL DE CASOS CONFIRMADOS: soma dos casos confirmados que não evoluíram para óbito e dos óbitos confirmados por COVID-19.

CASOS RECUPERADOS: casos confirmados de COVID-19 que receberam alta hospitalar e/ou cumpriram isolamento domiciliar de 10 dias E estão há 72h assintomáticos (sem a utilização de medicamentos sintomáticos) E sem intercorrências.

CASOS EM ACOMPANHAMENTO: casos confirmados de COVID-19 que não evoluíram para óbito, cuja condição clínica permanece sendo acompanhada ou aguarda atualização pelos municípios.

ÓBITOS CONFIRMADOS: óbitos confirmados para COVID-19.



Nº de Casos Confirmados nas Últimas 24h

105



Nº de Óbitos Confirmados nas Últimas 24h*

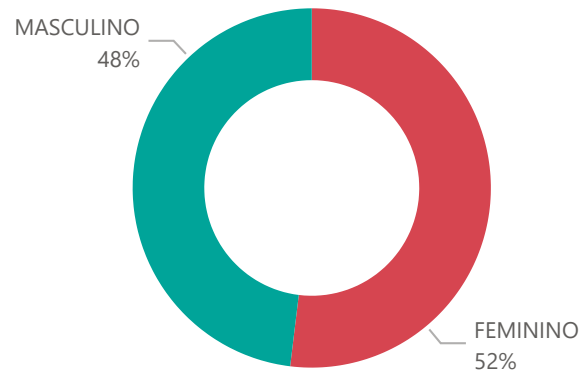
1

Observação: o número de casos e óbitos confirmados nas últimas 24h pode não retratar a ocorrência de novos casos no período, mas o total de casos notificados à SES/MG nas últimas 24h.

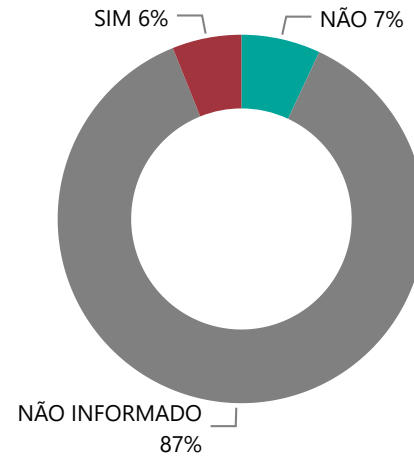
1

PERFIL EPIDEMIOLÓGICO DOS CASOS CONFIRMADOS DE COVID-19 QUE NÃO EVOLUÍRAM PARA ÓBITO, MG, 2020-2021

Quantidade de Casos por Sexo

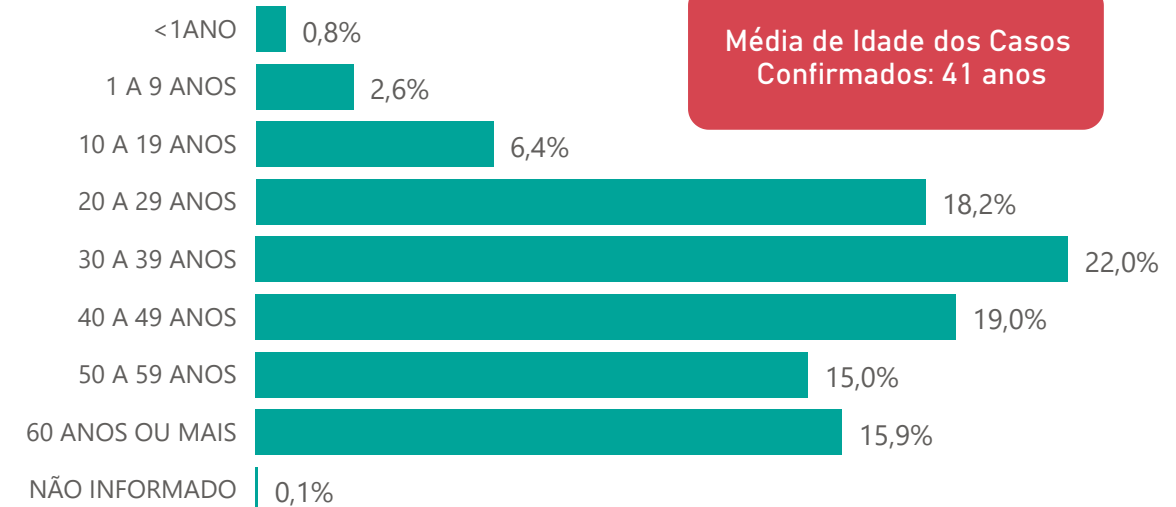


Apresenta Fator de Risco (Comorbidade*)

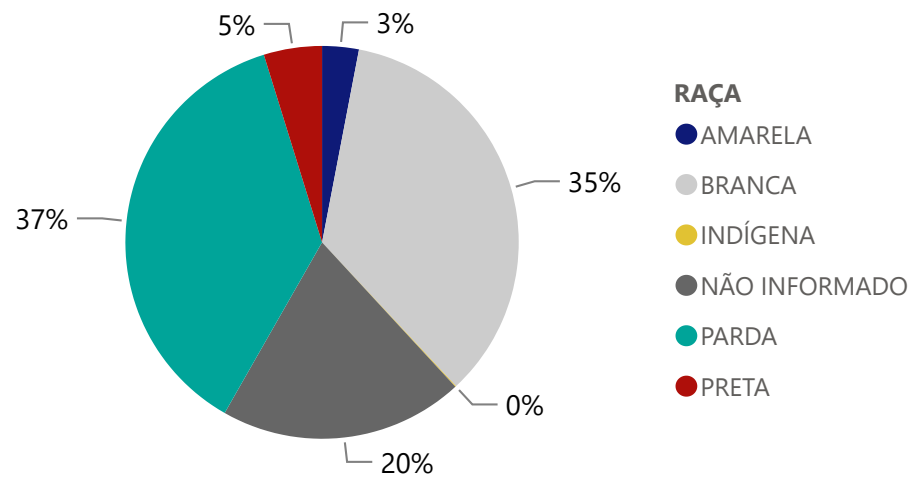


*Dados parciais, aguardando atualização dos municípios.

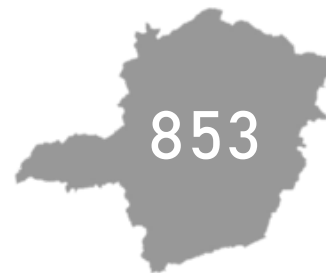
Quantidade de casos por Faixa Etária



Notificações por Raça



Municípios Afetados



CMC

CORONA VÍRUS

SUS SAÚDE MINAS GERAIS GOVERNO DIFERENTE ESTADO EFICIENTE.

2

DADOS DE HOSPITALIZAÇÃO E ISOLAMENTO DOMICILIAR DOS CASOS CONFIRMADOS DE COVID-19, MG, 2020-2021

Internados*



193.526

Isolamento Domiciliar



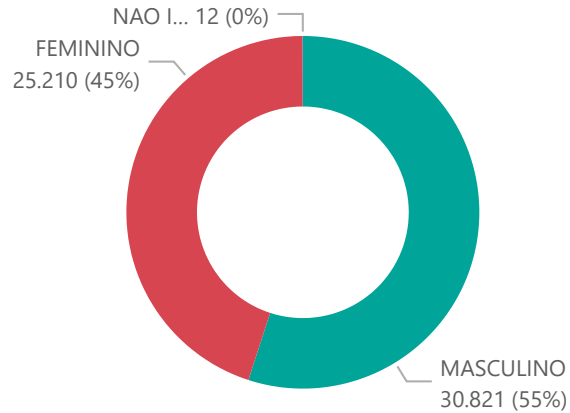
2.008.925

*Casos confirmados de COVID-19 que precisaram de internação hospitalar na rede pública ou privada de Minas Gerais. Dados cumulativos, registrados desde o início da pandemia.

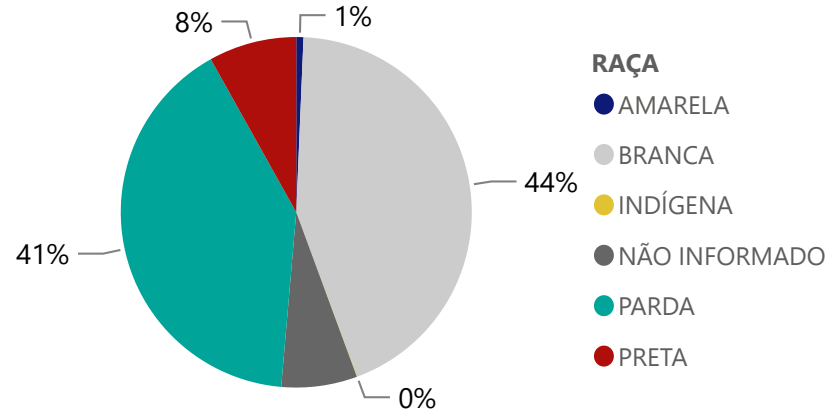
Fonte: Painel COVID-19 MG/ Sala de Situação/SubVS/SES-MG; E-SUS VE; SIVEP-Gripe. Dados parciais, sujeitos a alterações.

Fonte: Sala de Situação/SubVS/SES-MG; E-SUS VE; SIVEP-Gripe. Dados parciais, sujeitos a alterações.

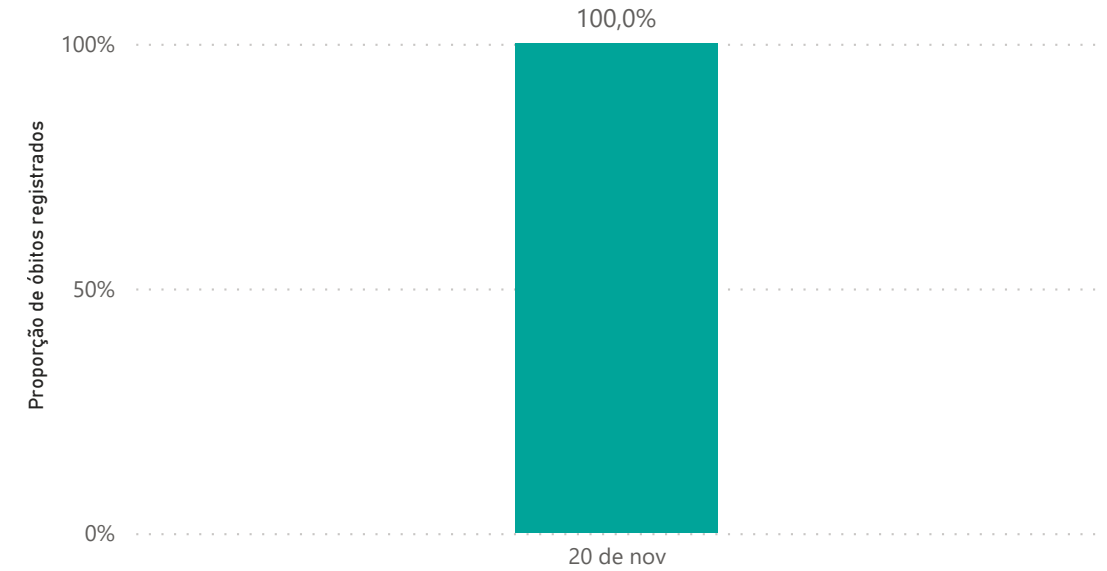
Quantidade de Óbitos por Sexo



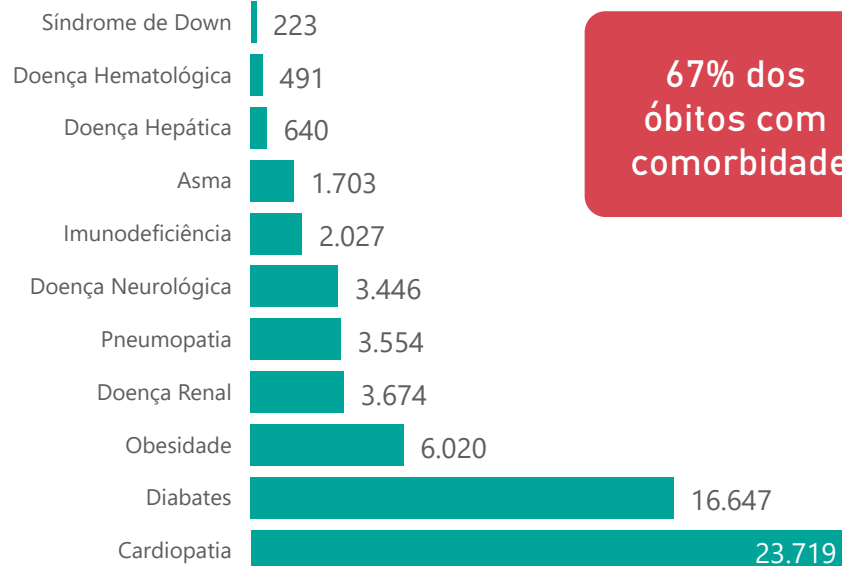
Notificações por Raça



Óbitos Registrados nas Últimas 24 Horas, por Data de Ocorrência



Comorbidade*



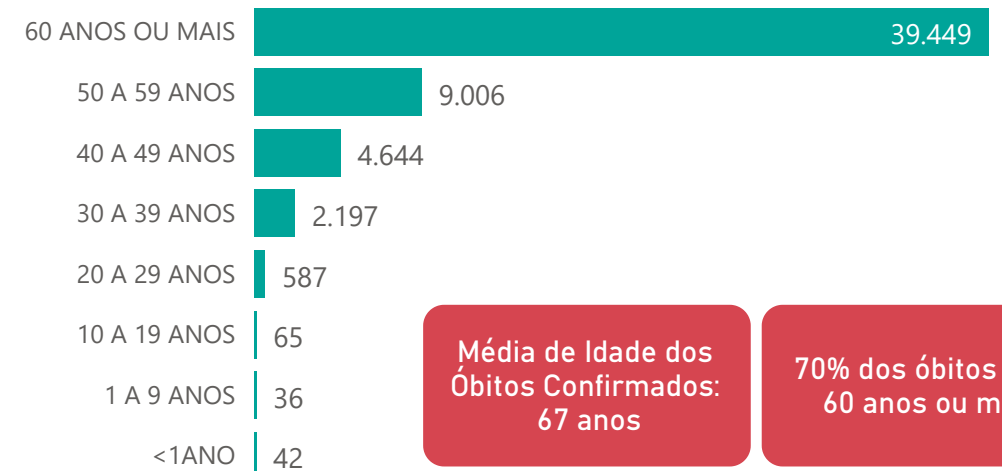
Letalidade

2,5%

Nº de Municípios com Óbitos



Quantidade de Óbitos por Faixa Etária



Média de Idade dos Óbitos Confirmados: 67 anos

70% dos óbitos com 60 anos ou mais

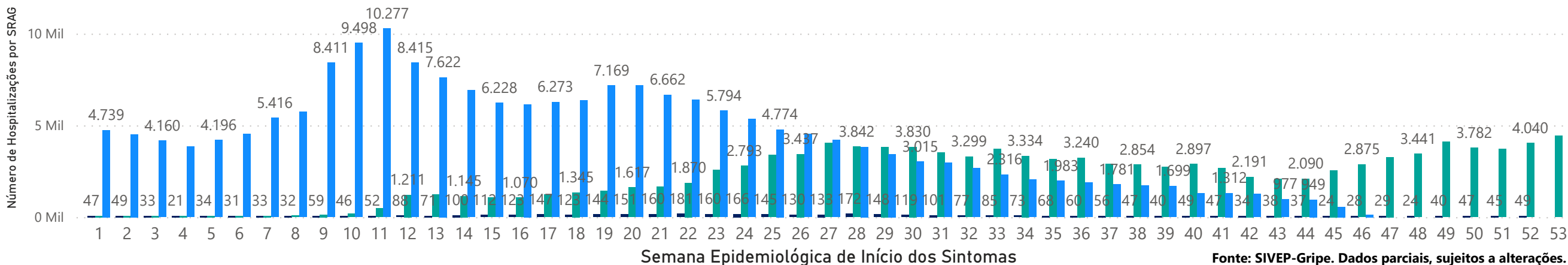
*Os casos que evoluíram a óbito podem ter mais de uma comorbidade.

4

HOSPITALIZAÇÕES POR SÍNDROME RESPIRATÓRIA AGUDA GRAVE (SRAG) 2019-2021

NÚMERO DE HOSPITALIZAÇÕES POR SÍNDROME RESPIRATÓRIA AGUDA GRAVE (SRAG) SEGUNDO SEMANA EPIDEMIOLÓGICA (SE) DE INÍCIO DE SINTOMAS, MG, 2019 - 2021

ANO ● 2019 ● 2020 ● 2021



Fonte: SIVEP-Gripe. Dados parciais, sujeitos a alterações.

5

DADOS LABORATORIAIS DE COVID-19, REDE PÚBLICA-MG 2020-2021

Positivos	Negativos	Inconclusivos*
277.765	633.228	12.159
Resultados Liberados	Em Análise	Total
923.152	1.253	924.405

Fonte: GAL/FUNED. COES MINAS/COVID-19/SESMG. Dados parciais, sujeitos a alterações.

*Não apresentaram resultado que pode ser concluído como positivo ou negativo.

6

DADOS DE VACINAÇÃO

TOTAL DE DOSES APLICADAS EM MG

1ª DOSE

16.284.490

2ª DOSE

12.727.336

DOSE ÚNICA

495.060

DOSE DE REFORÇO

1.549.835

DOSES RECEBIDAS PELO MS



37.930.939

DOSES ENVIADAS PARA OS MUNICÍPIOS



35.374.063

Fonte: Localiza SUS. Dados parciais, sujeitos a alterações pelo Ministério da Saúde.

https://qsprod.saude.gov.br/extensions/DEMAS_C19VAC_Distr/DEMAS_C19VAC_Distr.html

DISTRIBUIÇÃO DE CASOS E ÓBITOS CONFIRMADOS DA COVID-19 SEGUNDO LOCAL DE RESIDÊNCIA, MINAS GERAIS, 2020-2021

Local de Residência	Casos*	Óbitos	Doses 1 Aplicadas	Doses 2 Aplicadas	Local de Residência	Casos*	Óbitos	Doses 1 Aplicadas	Doses 2 Aplicadas	Local de Residência	Casos*	Óbitos	Doses 1 Aplicadas	Doses 2 Aplicadas
ABADIA DOS DOURADOS	576	17	5958	4889	CARAI	1.007	17	14901	10246	FELISBURGO	646	17	5051	3985
ABAETE	1.635	44	19431	13285	CARANAIBA	133	4	2707	2262	FELIXLANDIA	1.185	28	11107	9374
ABRE CAMPO	1.274	17	10539	8011	CARANDAI	2.187	55	19271	16622	FERNANDES TOURINHO	112	12	2415	1800
ACAIACA	222	12	3559	2690	CARANGOLA	4.240	126	25753	20855	FERROS	480	11	8153	5954
ACUCENA	771	38	6868	5688	CARATINGA	9.881	264	61528	43090	FERVEDOURO	1.274	18	8558	6401
AGUA BOA	613	11	9418	8010	CARBONITA	684	6	7089	4737	FLORESTAL	275	13	5569	4421
AGUA COMPRIDA	191	8	1808	1466	CAREACU	648	14	5374	4143	FORMIGA	11.231	268	56592	46483
AGUANIL	694	8	3841	3185	CARLOS CHAGAS	2.357	37	15140	10748	FORMOSO	252	10	5758	4029
AGUAS FORMOSAS	1.053	34	14256	10550	CARMESIA	208	1	2159	1745	FORTALEZA DE MINAS	308	8	2760	2538
AGUAS VERMELHAS	458	11	8613	6945	CARMO DA CACHOEIRA	712	18	9191	6451	FORTUNA DE MINAS	124	2	2579	2098
AIMORES	2.097	78	17694	12270	CARMO DA MATA	938	10	9294	7850	FRANCISCO BADARO	160	6	6125	5172
AIURUOCA	349	10	5179	3869	CARMO DE MINAS	994	26	9994	7836	FRANCISCO DUMONT	184	6	3471	2542
ALAGOA	439	8	2235	2366	CARMO DO CAJURU	1.485	56	18196	13417	FRANCISCO SA	1.000	47	16663	12227
ALBERTINA	259	10	2447	1864	CARMO DO PARANAIBA	3.243	120	24983	21617	FRANCISCOPOLIS	311	3	4036	3241
ALEM PARAIBA	3.623	163	25631	19672	CARMO DO RIO CLARO	1.584	63	15538	12368	FREI GASPAR	604	14	4227	2327
ALFENAS	10.861	207	60281	43227	CARMOPOLIS DE MINAS	2.327	54	14574	11308	FREI INOCENCIO	799	28	6382	4374
ALFREDO VASCONCELOS	624	15	5159	4355	CARNEIRINHO	1.311	46	7626	6843	FREI LAGONEGRO	167	5	2860	2416
ALMENARA	4.503	53	27542	20099	CARRANCAS	433	10	3636	2866	FRONTEIRA	2.225	66	11005	7324
ALPERCATA	504	20	5591	4320	CARVALHOPOLIS	305	7	2779	2579	FRONTEIRA DOS VALES	345	10	3546	2828
ALPINOPOLIS	1.860	47	15161	11741	CARVALHOS	249	2	3700	2881	FRUTA DE LEITE	183	3	3626	2232
ALTEROSA	775	36	10749	9135	CASA GRANDE	124	4	1942	1777	FRUTAL	9.091	286	45232	37078
ALTO CAPARAO	430	9	4378	3415	CASCALHO RICO	227	4	2301	2119	FUNILANDIA	347	10	3492	3001
ALTO JEQUITIBA	990	12	6904	5234	CASSIA	1.700	58	13637	11272	GALILEIA	545	21	4565	3223
ALTO RIO DOCE	558	29	9909	8160	CATAGUASES	8.148	265	53540	45084	GAMELEIRAS	311	5	3603	2924
ALVARENGA	510	4	3603	2461	CATAS ALTAS	591	13	4135	3433	GLAUCILANDIA	181	7	2459	1857
ALVINOPOLIS	842	23	12311	10420	CATAS ALTAS DA NORUEGA	127	4	3225	2370	GOIABEIRA	265	8	2363	1870
ALVORADA DE MINAS	291	3	3261	2210	CATUJI	560	8	4914	2978	GOIANA	325	6	3348	2658
AMPARO DO SERRA	164	8	4020	2774	CATUTI	245	4	3807	3085	GONCALVES	352	8	3567	3082
ANDRADAS	4.027	125	31829	24859	CAXAMBU	2.009	57	17337	13711	GONZAGA	390	16	4113	2961
ANDRELANDIA	190	16	9746	7890	CEDRO DO ABAETE	38	0	1122	970	GOUVEIA	684	34	9454	7452
ANGELANDIA	271	4	5839	3346	CENTRAL DE MINAS	688	33	4628	3801	GOVERNADOR VALADARES	32.081	1.281	201504	147509
ANTONIO CARLOS	844	17	9036	7686	CENTRALINA	1.266	53	7231	5811	GRAO MOGOL	763	12	10900	6500
ANTONIO DIAS	580	27	7291	6224	CHACARA	759	10	3241	2309	GRUPIARA	101	3	1228	1039
ANTONIO PRADO DE MINAS	161	5	1537	1441	CHALE	249	10	4350	2614	GUANHAES	3.447	49	25434	22224
ARACAI	103	1	2078	1706	CHAPADA DO NORTE	232	3	7965	6272	GUAPE	1.233	43	11071	9150
ARACITABA	83	11	1735	1598	CHAPADA GAUCHA	1.520	19	9089	6757	GUARACIABA	565	32	7983	6855
ARACUAI	2.141	54	26153	21765	CHIADOR	335	8	2212	1729	GUARACIAMA	213	6	3806	3133
ARAGUARI	19.468	471	84322	74992	CHIPOTANEA	520	23	4895	3910	GUARANESIA	2.118	36	15592	12317
ARANTINA	244	6	2712	1670	CLARAVAL	522	4	3534	3287	GUARANI	930	7	6309	4712
ARAPONGA	683	12	6933	5036	CLARO DOS POCOES	519	11	5711	4121	GUARARA	568	18	3082	2544
ARAPORA	2.027	41	5645	4687	CLAUDIO	4.216	67	24049	15113	GUARDA-MOR	691	13	5759	5126
ARAPUA	286	3	2469	2349	COIMBRA	585	12	6082	4458	GUAXUPE	6.457	158	39262	31503
ARAUJOS	933	14	6762	5641	COLUMA	521	9	6842	5764	GUIDOVAL	787	20	5990	4842
ARAXA	15.250	242	85431	68029	COMENDADOR GOMES	412	5	2509	2020	GUIMARANIA	1.016	18	6196	5569
ARCEBURGO	1.255	34	6981	6142	COMERCINHO	446	6	5172	4422	GUIRICEMA	894	33	6778	5931
ARCOS	6.205	140	33416	28742	CONCEICAO DA APARECIDA	795	10	8512	6262	GURINHATA	527	5	4899	3471
AREADO	1.227	33	10791	8739	CONCEICAO DA BARRA DE MINAS	271	5	3032	2355	HELIODORA	707	16	5039	3953
ARGIRITA	278	9	2500	1930	CONCEICAO DAS ALAGOAS	4.691	141	18941	15274	IAPU	1.230	37	7612	6722
ARICANDUVA	162	0	4007	3123	CONCEICAO DAS PEDRAS	186	4	2376	1995	IBERTIOGA	253	13	4243	3487
ARINOS	1.375	31	12610	8896	CONCEICAO DE IPANEMA	397	4	3462	2576	IBIA	2.622	56	17926	14720
ASTOLFO DUTRA	1.457	28	10354	8267	CONCEICAO DO MATO DENTRO	3.152	38	18253	13231	IBIAI	308	12	5294	3791
ATALEIA	1.207	10	10540	6502	CONCEICAO DO PARA	356	10	5227	4206	IBIRACATU	218	2	4340	2842
AUGUSTO DE LIMA	305	11	3701	3226	CONCEICAO DO RIO VERDE	1.237	25	9390	6185	IBIRACI	1.148	25	9048	7113
BAEPENDI	1.726	33	14112	11888	CONCEICAO DOS OUROS	1.068	36	8819	7389	IBIRITE	9.338	408	119510	75862
BALDIM	668	22	6534	5199	CONEGO MARINHO	137	2	5001	3500	IBITURUA DE MINAS	584	5	2924	2318
BAMBUI	2.108	33	18682	14951	CONFINS	533	17	11426	5500	IBITURUNA	329	1	2505	1987
BANDEIRA	472	10	3768	2902	CONGONHAL	1.346	29	9867	6739	ICARAI DE MINAS	367	3	6896	5014
BANDEIRA DO SUL	677	15	4983	3975	CONGONHAS	8.430	109	47612	38488	IGARAPE	3.212	103	32839	26062
BARAO DE COCAIS	4.931	74	24230	23127	CONGONHAS DO NORTE	92	4	3860	2724	IGARATINGA	1.057	15	8323	7928
BARAO DE MONTE ALTO	342	13	4293	3573	CONQUISTA	862	16	5603	4404	IGUATAMA	673	10	6046	4703
BARBACENA	9.418	309	107817	91144	CONSELHEIRO LAFAIETE	15.741	284	98312	78912	IJACI	469	14	5226	4223
BARRA LONGA	420	12	4945	4088	CONSELHEIRO PENA	2.283	51	15537	10769	ILICINEA	767	29	10295	8307
BARROSO	2.081	59	16424	13289	CONSOLACAO	92	4	1515	1120	IMBE DE MINAS	368	8	4747	3008
BELA VISTA DE MINAS	1.001	25	7800	5443	CONTAGEM	47.299	1.918	483073	372241	INCONFIDENTES	551	12	5911	5318
BELMIRO BRAGA	240	4	2736	2402	COQUEIRAL	755	24	6928	5890	INDAIBIRA	451	1	4562	2271
BELO HORIZONTE	284.375	6.970	2116149	1729217	CORACAO DE JESUS	771	22	19215	11727	INDIANOPOLIS	743	7	4895	4455
BELO ORIENTE	2.735	73	18037	12847	CORDISBURGO	396	17	6222	5063	INGAI	165	7	2300	2062
BELO VALE	1.051	12	7191	5162	CORDISLANDIA	281	3	2483	1930	INHAPIM	2.126	66	17994	13174
BERILO	152	1	7884	6331	CORINTO	1.534	48	18139	13520	INHAUMA	730	22	4893	3407
BERIZAL	251	1	3715	2274	COROACI	506	14	6770	5723	INIMUTABA	567	17	5512	4165
BERTOPOLIS	492	5	3525	2746	COROMANDEL	2.179	92	22787	18425	IPABA	1.839	54	12101	8591
BETIM	31.227	1.373	330193	276614	CORONEL FABRICIANO	14.338	353	72519	67167	IPANEMA	2.796	69	14800	11814
BIAS FORTES	115	4	3026	2544	CORONEL MURTA	373	8	6432	5403	IPATINGA	32.460	926	187314	145412
BICAS	1.543	48	11102	9924	CORONEL PACHECO	209	10	2485	2012	IPIACU	542	6	3169	2762
BIQUINHAS	173	4	2122	1897	CORONEL XAVIER CHAVES	328	4	2864	2419	IPIJUNA	1.391	43	7085	6855
BOA ESPERANCA	4.894	145	31702	25139	CORREGO DANTA	185	7	2444	2117	IRAI DE MINAS	891	15	5092	4261
BOCAINA DE MINAS	195	7	3777	3531	CORREGO DO BOM JESUS	470	8	3200	2551	ITABIRA	23.066	384	88860	60074
BOCAIUVA	2.827	70	35151	27996	CORREGO FUNDO	816	8	5321	4494	ITABIRINHA	1.136	42	7486	6858
BOM DESPACHO	6.041	110	39677	30036	CORREGO NOVO	328	13	2134	1484	ITABIRITO	13.882	161	45319	37118
BOM JARDIM DE MINAS	576	5	5830	5121	COUTO DE MAGALHAES DE MINAS	155	7	3601	2920	ITACAMBIRA	196	3	3218	2218
BOM JESUS DA PENHA	728	19	3554	3255	CRISOLITA	261	3	3983	2356	ITACARAMBI	783	17	11346	8274
BOM JESUS DO AMPARO	301	8	4596	3655	CRISTAIS	1.551	30	9755	8201	ITAGUARA	2.256	32	11630	8560
BOM JESUS DO GALHO	775	35	10756	7679	CRISTALIA	419	3	3735	2534	ITAPE	378	6	8051	4417
BOM REPOUSO	1.225	28	9350	7171	CRISTIANO OTONI	465	17	4113	3149	ITAJUBA	9.852	423	75857	65208
BOM SUCESSO	1.262	28	13963	9175	CRISTINA	585	9	7971	6548	ITAMARANDIBA	2.290	28	24339	17318
BONFIM	504	18	6774	5800	CRUCLANDIA	534	8	4784	3300	ITAMARATI DE MINAS	625	6	3550	3399
BONFINOPOLIS DE MINAS	620	14	4021	3186	CRUZEIRO DA FORTALEZA	385	7	3418	2900	ITAMBACURI	892	28	16283	11616
BONITO DE MINAS	122	1	7027	5390	CRUZILIA	1.479	42	12682	10349	ITAMBE DO MATO DENTRO	105	5	1704	1351
BORDA DA MATA	2.034	57	14504	12254	CUPARAQUE	549	7	3318	2563	ITAMOGI	1.288	45	8775	7199
BOTELHOS	1.857													

DISTRIBUIÇÃO DE CASOS E ÓBITOS CONFIRMADOS DA COVID-19 SEGUNDO LOCAL DE RESIDÊNCIA, MINAS GERAIS, 2020-2021

Local de Residência	Casos*	Óbitos	Doses 1 Aplicadas	Doses 2 Aplicadas	Local de Residência	Casos*	Óbitos	Doses 1 Aplicadas	Doses 2 Aplicadas	Local de Residência	Casos*	Óbitos	Doses 1 Aplicadas	Doses 2 Aplicadas
LAGOA DOURADA	1.097	13	9911	7736	PEDRA BONITA	416	8	5068	2960	SAO FRANCISCO	1.880	72	42407	25637
LAGOA FORMOSA	2.121	65	15398	13027	PEDRA DO ANTA	165	3	2869	2531	SAO FRANCISCO DE PAULA	488	13	5261	4400
LAGOA GRANDE	877	32	6699	4626	PEDRA DO INDAIA	323	7	3366	2843	SAO FRANCISCO DE SALES	848	31	4480	3376
LAGOA SANTA	6.040	128	45659	35761	PEDRA DOURADA	212	2	2250	1705	SAO FRANCISCO DO GLORIA	443	8	3975	3441
LAJINHA	2.657	42	13900	6600	PEDRALVA	513	14	8629	7927	SAO GERALDO	1.018	28	7246	6750
LAMBARI	2.072	41	16280	11803	PEDRAS DE MARIA DA CRUZ	182	12	6583	5131	SAO GERALDO DA PIEDADE	262	13	2952	2252
LAMIM	156	3	3118	2673	PEDRINOPOLIS	513	10	2971	2291	SAO GERALDO DO BAIXO	227	7	2470	2012
LARANJAL	764	28	5235	4574	PEDRO LEOPOLDO	5.644	202	46027	38329	SAO GONCALO DO ABAETE	474	12	5640	3906
LASSANCE	482	6	5345	4252	PEDRO TEIXEIRA	25	0	1682	1442	SAO GONCALO DO PARA	555	24	9040	6732
LAVRAS	9.434	173	83850	69356	PEQUERI	265	7	2786	2098	SAO GONCALO DO RIO ABAIXO	1.562	27	12695	9308
LEANDRO FERREIRA	316	8	2759	2193	PEQUI	346	10	3353	2464	SAO GONCALO DO RIO PRETO	232	5	2759	2329
LEME DO PRADO	176	3	3379	2678	PERDIGAO	1.268	16	8977	6224	SAO GONCALO DO SAPUCAI	2.718	61	19198	12256
LEOPOLDINA	5.979	167	40245	32915	PERDIZES	1.806	27	12439	8402	SAO GOTARDO	4.514	92	32663	24685
LIBERDADE	258	9	4271	3670	PERDOES	2.257	38	16049	13891	SAO JOAO BATISTA DO GLORIA	1.098	32	5936	5062
LIMA DUARTE	878	49	13920	12525	PERIQUITO	611	25	5018	3503	SAO JOAO DA LAGOA	297	4	3440	3038
LIMEIRA DO OESTE	1.271	36	6948	5326	PESCADOR	509	6	2828	2229	SAO JOAO DA MATA	306	10	2370	1854
LONTRA	713	10	6513	4121	PIAU	166	13	2268	1892	SAO JOAO DA PONTE	538	24	18808	15549
LUISBURGO	459	16	5423	3809	PIEDADE DE CARATINGA	729	24	6118	4440	SAO JOAO DAS MISSOES	507	7	9615	7425
LUISLANDIA	237	2	4472	2800	PIEDADE DE PONTE NOVA	212	9	3026	2609	SAO JOAO DEL REI	9.798	227	75835	58431
LUMINARIAS	357	12	3762	3251	PIEDADE DO RIO GRANDE	392	10	3838	3253	SAO JOAO DO MANHUACU	914	29	7887	5532
LUZ	2.169	37	14607	11231	PIEDADE DOS GERAIS	78	5	4196	2847	SAO JOAO DO MANTENINHA	840	12	4206	2853
MACHACALIS	710	12	4950	3998	PIMENTA	928	21	7372	5849	SAO JOAO DO ORIENTE	802	24	5893	4344
MACHADO	4.613	97	30933	23926	PINGO-D'AGUA	420	13	3518	2582	SAO JOAO DO PACUI	50	3	3067	2256
MADRE DE DEUS DE MINAS	698	12	6217	3412	PINTOPOLIS	204	4	5410	3148	SAO JOAO DO PARAISO	1.791	21	15978	10006
MALACACHETA	1.458	28	13344	9646	PIRACEMA	102	15	5286	4875	SAO JOAO EVANGELISTA	1.065	18	12113	8910
MAMONAS	479	6	4587	3862	PIRAJUBA	711	27	5343	4460	SAO JOAO NEPOMUCENO	2.717	47	20764	17787
MANGA	1.531	18	14172	9750	PIRANGA	589	36	13067	11145	SAO JOAQUIM DE BICAS	1.784	111	21957	16622
MANHUACU	7.428	224	70688	51035	PIRANGUCU	492	15	4516	4219	SAO JOSE DA BARRA	727	18	6212	4510
MANHUMIRIM	2.223	47	15997	11176	PIRANGUINHO	963	48	6207	5088	SAO JOSE DA LAPA	2.599	45	18735	13739
MANTENA	3.297	78	18463	13053	PIRAPETINGA	2.546	34	8403	7008	SAO JOSE DA SAFIRA	422	13	2655	2057
MAR DE ESPANHA	1.470	45	10341	7795	PIRAPORA	6.588	99	41875	34418	SAO JOSE DA VARGINHA	245	1	3527	2509
MARAVILHAS	690	7	5547	4339	PIRAUBA	1.637	25	9295	7218	SAO JOSE DO ALEGRE	237	7	3095	2871
MARIA DA FE	1.340	46	11196	9297	PITANGUI	2.448	101	20116	15676	SAO JOSE DO DIVINO	361	3	2630	1995
MARIANA	10.586	105	48000	38977	PIUMHI	5.693	119	28386	22258	SAO JOSE DO GOIABAL	405	15	4306	3389
MARILAC	301	10	3119	2284	PLANURA	1.864	49	8513	6131	SAO JOSE DO JACURI	339	3	4889	3912
MARIO CAMPOS	1.337	53	11931	9230	POCO FUNDO	1.695	12	13880	11404	SAO JOSE DO MANTIMENTO	251	3	2232	1612
MARIPA DE MINAS	349	12	2770	2525	POCOS DE CALDAS	14.007	506	133795	113738	SAO LOURENCO	6.143	154	36973	30133
MARLERIA	381	17	3313	2791	POCRANE	799	8	6994	5997	SAO MIGUEL DO ANTA	534	13	5283	4126
MARMELOPOLIS	195	7	2487	1586	POMPEU	3.560	52	23812	18858	SAO PEDRO DA UNIAO	339	9	3977	3405
MARTINHO CAMPOS	1.377	35	10928	8531	PONTE NOVA	6.539	208	47233	41427	SAO PEDRO DO SUACUI	347	10	4030	3218
MARTINS SOARES	463	13	6065	4577	PONTO CHIQUE	332	13	2143	1076	SAO PEDRO DOS FERROS	425	15	6417	4639
MATA VERDE	577	8	5607	3800	PONTO DOS VOLANTES	499	21	7900	5903	SAO ROMAO	391	7	5918	4281
MATERLANDIA	236	2	3857	2889	PORTEIRINHA	3.007	65	29377	21412	SAO ROQUE DE MINAS	840	19	5826	4846
MATEUS LEME	6.814	94	27979	21747	PORTO FIRME	794	15	7993	6365	SAO SEBASTIAO DA BELA VISTA	587	15	5070	3770
MATHIAS LOBATO	342	12	2410	1782	POTE	1.087	19	11365	6823	SAO SEBASTIAO DA VARGEM ALEGRE	201	4	2531	2015
MATIAS BARBOSA	2.003	61	11167	8333	POUSO ALEGRE	24.296	466	125848	97483	SAO SEBASTIAO DO ANTA	449	11	4933	3491
MATIAS CARDOSO	320	12	7010	5735	POUSO ALTO	911	28	5729	4646	SAO SEBASTIAO DO MARANHAO	508	3	6700	4100
MATIPO	1.558	40	14056	8453	PRADOS	857	19	7869	5406	SAO SEBASTIAO DO OESTE	487	12	8049	5883
MATO VERDE	1.156	15	10350	7040	PRATA	3.278	109	22292	16418	SAO SEBASTIAO DO PARAISO	6.986	278	56766	43549
MATOZINHOS	3.803	112	30432	23671	PRATAPOLIS	634	25	7020	5947	SAO SEBASTIAO DO RIO PRETO	140	2	1328	1210
MATUTINA	243	7	3479	3102	PRATINHA	301	3	2995	2738	SAO SEBASTIAO DO RIO VERDE	335	4	1838	1573
MEDEIROS	271	1	2806	2991	PRESIDENTE BERNARDES	285	8	4170	3236	SAO THOME DAS LETRAS	333	6	5378	4123
MEDINA	1.221	26	15127	6837	PRESIDENTE JUSCELINO	149	6	3273	2909	SAO TIAGO	961	17	9161	7212
MENDES PIMENTEL	837	8	4497	3906	PRESIDENTE KUBITSCHEK	219	7	2757	1990	SAO TOMAS DE AQUINO	479	24	6763	5108
MERCES	444	21	8305	6835	PRESIDENTE OLEGARIO	1.137	33	14632	10977	SAO VICENTE DE MINAS	397	9	5881	5088
MESQUITA	432	7	4160	3306	PRUDENTE DE MORAIS	604	22	8235	5926	SAPUCAI-MIRIM	604	7	5050	3884
MINAS NOVAS	870	25	17449	13432	QUARTEL GERAL	173	3	2772	2221	SARDOA	482	10	4234	2649
MINDURI	196	9	3064	1882	QUELUZITO	110	5	2059	1580	SARZEDO	2.345	78	26483	19832
MIRABELA	1.067	21	8787	5623	RAPOSOS	1.977	44	12188	8998	SEM-PEIXE	168	6	2457	2188
MIRADOURO	847	14	7435	6187	RAUL SOARES	2.520	59	18815	14313	SENADOR AMARAL	833	11	4880	3360
MIRAI	1.845	18	9877	8116	RECREIO	779	19	7419	6499	SENADOR CORTES	258	4	1727	1501
MIRAVANIA	8	2	3246	2514	REDUTO	441	11	6042	2891	SENADOR FIRMINO	910	9	6126	5604
MOEDA	401	13	3988	2606	RESENDE COSTA	699	23	9162	7036	SENADOR JOSE BENTO	184	6	1492	1374
MOEMA	1.046	13	6099	4406	RESPLENDOR	2.131	54	12023	9827	SENADOR MODESTINO GONCALVES	190	8	3842	2873
MONJOLOS	61	2	1841	1510	RESSAQUINHA	323	11	4365	3607	SENHORA DE OLIVEIRA	295	8	4635	3766
MONSENHOR PAULO	902	10	6991	5325	RIACHINHO	654	11	5442	4221	SENHORA DO PORTO	111	1	2442	2112
MONTALVANIA	1.525	19	11278	7626	RIACHO DOS MACHADOS	594	8	6258	4363	SENHORA DOS REMEDIOS	433	17	8026	6440
MONTE ALEGRE DE MINAS	1.795	42	15665	11448	RIBEIRAO DAS NEVES	19.430	826	200525	114886	SERICITA	724	4	5342	4165
MONTE AZUL	1.721	33	16756	12524	RIBEIRAO VERMELHO	396	11	2973	1979	SERITINGA	125	2	1681	1419
MONTE BELO	1.209	36	11791	9417	RIO ACIMA	985	32	7734	6250	SERRA AZUL DE MINAS	163	0	2961	1467
MONTE CARMELO	5.018	176	37049	32939	RIO CASCA	1.065	46	10451	7924	SERRA DA SAUDADE	60	0	697	614
MONTE FORMOSO	385	6	3335	2483	RIO DO PRADO	409	7	3648	3002	SERRA DO SALITRE	1.392	42	10867	8467
MONTE SANTO DE MINAS	1.563	56	16156	12449	RIO DOCE	287	10	2737	2476	SERRA DOS AIMORES	592	10	5684	3773
MONTE SIAO	2.797	39	18547	14543	RIO ESPERA	362	11	4349	2979	SERRANIA	748	22	5691	4789
MONTES CLAROS	43.426	986	304663	232803	RIO MANSO	506	12	4494	3796	SERRANOPOLIS DE MINAS	216	2	3540	2542
MONTEZUMA	575	5	5193	3732	RIO NOVO	483	28	6636	5614	SERRANOS	68	1	1611	1419
MORADA NOVA DE MINAS	668	12	7005	6033	RIO PARANAIBA	1.872	29	11479	9558	SERRO	1.239	18	16000	9500
MORRO DA GARCA	109	9	1971	1636	RIO PARANAI	1.338	8	19854	12040	SETE LAGOAS	23.055	611	181495	135947
MORRO DO PILAR	204	5	2567	2128	RIO PIRACICABA	2.411	28	12701	10658	SETUBINHA	231	3	7200	4404
MUNHOZ	607	14	4821	3592	RIO POMBA	1.058	37	14855	10756	SILVEIRANIA	110	3	2076	1822
MURIAE	11.554	335	84439	67241	RIO PRETO	515	6	4074	3194	SILVIANOPOLIS	316	12	5087	3989
MUTUM	2.329	41	21108	14800	RIO VERMELHO	582	4	9425	7357	SIMAO PEREIRA	289	13	2487	1937
MUZAMBINHO	1.899	36	18326	15077	RITAPOLIS	289	13	4012	3580	SIMONESIA	1.407	43	15144	11373
NACIP RAYDAN	243	7	2122	1459	ROCHEDO DE MINAS	242	4	2006	1745	SOBRALIA	402	18	4126	3016
NANUQUE	4.552	132	27910	19055	RODEIRO	962	18	7061	4898	SOLEDADE DE MINAS	390	9	5183	2806
NAQUE	582	22	4152	2943	ROMARIA	395	9	2888	2481	TABULEIRO	285	13	3647	3129
NATALANDIA	339	8	2944	2207	ROSARIO DA LIMEIRA	268	7	4112	2880	TAIOBEIRAS	3.682	37	24544	15396
NATERCIA	501	8	4180	3658	RUBELITA	193	3	5612	3335	TAPARUBA	339	10	2510	1863
NAZARENO	557	10	7159	6000	RUBIM	1.196								