

BOLETIM EPIDEMIOLÓGICO

COVID-19: Doença causada pelo coronavírus – 19

sexta-feira, 19 de novembro de 2021



SAÚDE



MINAS GERAIS
GOVERNO DIFERENTE.
ESTADO EFICIENTE.



CENÁRIO EM MINAS GERAIS - COVID-19 CORONAVÍRUS

Total de Casos Confirmados

2.201.241

Casos em Acompanhamento

16.918

Casos Recuperados

2.128.311

Óbitos Confirmados

56.012

Fonte: Painel COVID-19 MG/Sala de Situação/SubVS/SES/MG. Dados parciais, sujeitos a alterações.

TOTAL DE CASOS CONFIRMADOS: soma dos casos confirmados que não evoluíram para óbito e dos óbitos confirmados por COVID-19.

CASOS RECUPERADOS: casos confirmados de COVID-19 que receberam alta hospitalar e/ou cumpriram isolamento domiciliar de 10 dias E estão há 72h assintomáticos (sem a utilização de medicamentos sintomáticos) E sem intercorrências.

CASOS EM ACOMPANHAMENTO: casos confirmados de COVID-19 que não evoluíram para óbito, cuja condição clínica permanece sendo acompanhada ou aguarda atualização pelos municípios.

ÓBITOS CONFIRMADOS: óbitos confirmados para COVID-19.



Nº de Casos Confirmados nas Últimas 24h

1.557



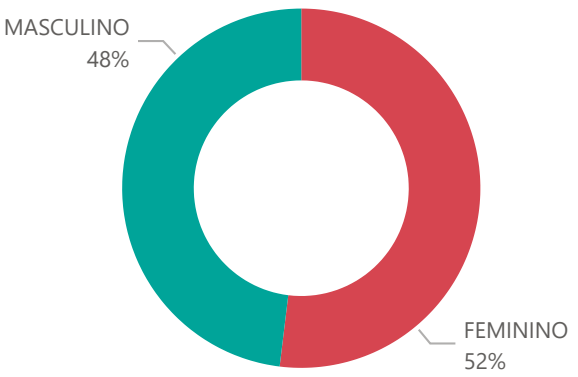
Nº de Óbitos Confirmados nas Últimas 24h*

15

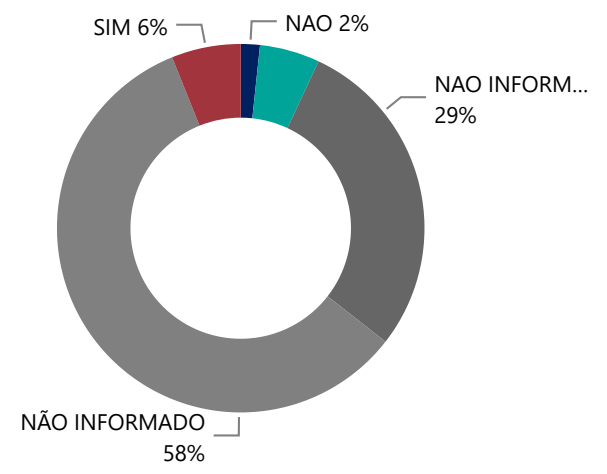
Observação: o número de casos e óbitos confirmados nas últimas 24h pode não retratar a ocorrência de novos casos no período, mas o total de casos notificados à SES/MG nas últimas 24h.

1 PERFIL EPIDEMIOLÓGICO DOS CASOS CONFIRMADOS DE COVID-19 QUE NÃO EVOLUÍRAM PARA ÓBITO, MG, 2020-2021

Quantidade de Casos por Sexo

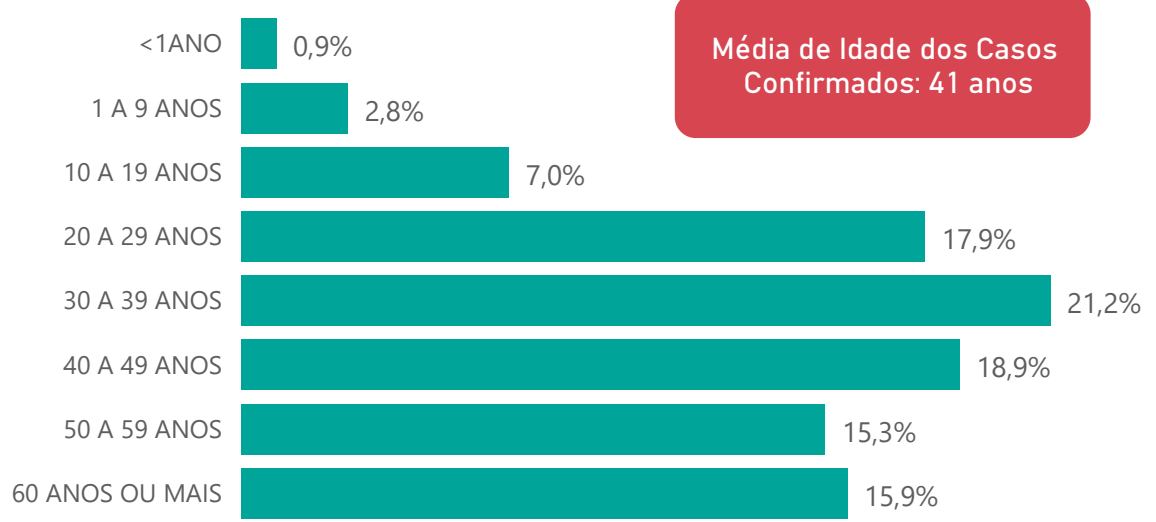


Apresenta Fator de Risco (Comorbidade*)

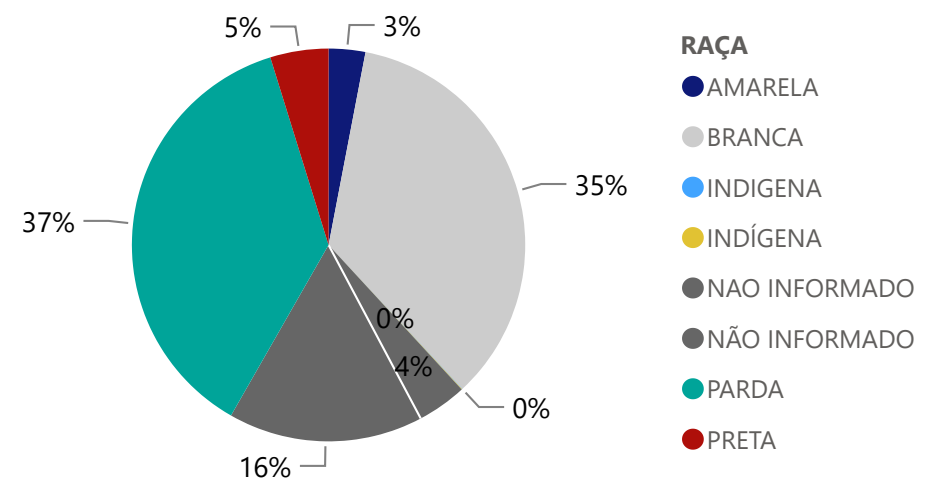


*Dados parciais, aguardando atualização dos municípios.


Quantidade de casos por Faixa Etária




Notificações por Raça



Municípios Afetados



2 DADOS DE HOSPITALIZAÇÃO E ISOLAMENTO DOMICILIAR DOS CASOS CONFIRMADOS DE COVID-19, MG, 2020-2021



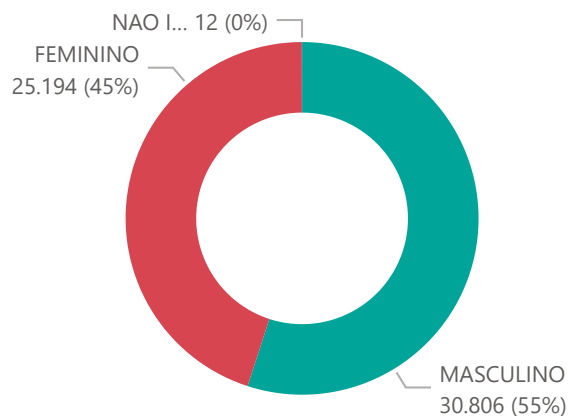
*Casos confirmados de COVID-19 que precisaram de internação hospitalar na rede pública ou privada de Minas Gerais. Dados cumulativos, registrados desde o início da pandemia.

Fonte: Painel COVID-19 MG/ Sala de Situação/SubVS/SES-MG; E-SUS VE; SIVEP-Gripe. Dados parciais, sujeitos a alterações.

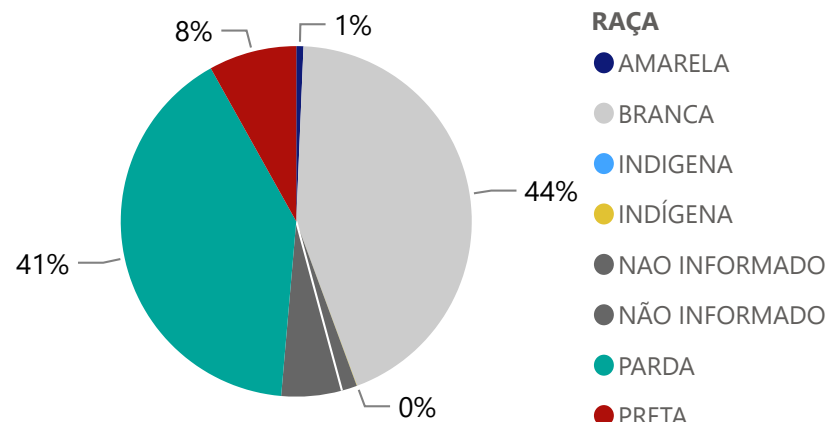
Fonte: Sala de Situação/SubVS/SES-MG; E-SUS VE; SIVEP-Gripe. Dados parciais, sujeitos a alterações.



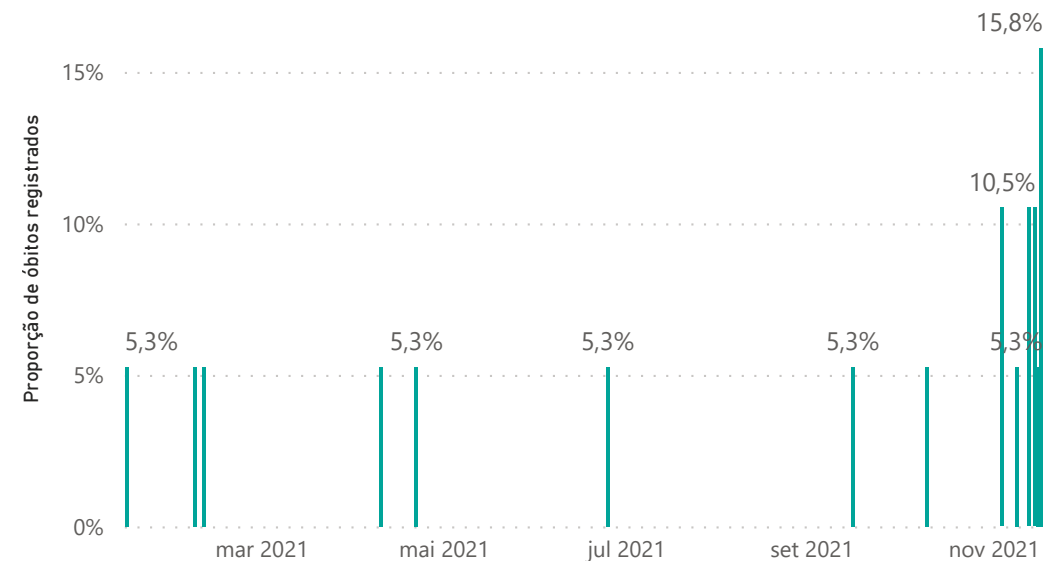
Quantidade de Óbitos por Sexo



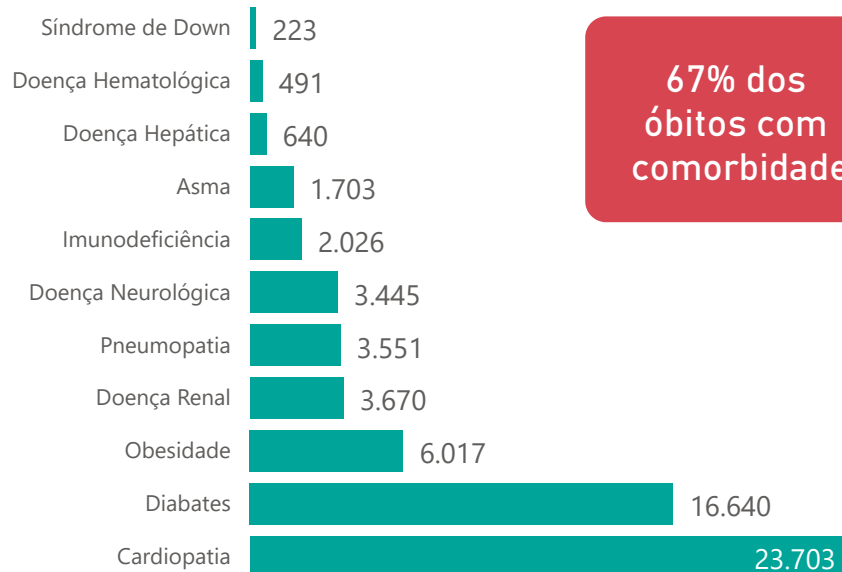
Notificações por Raça



Óbitos Registrados nas Últimas 24 Horas, por Data de Ocorrência



Comorbidade*



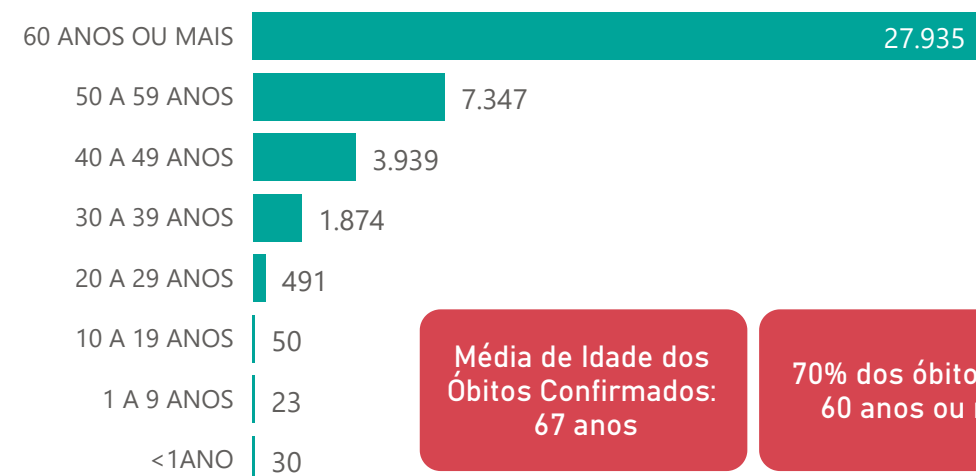
67% dos óbitos com comorbidade

2,5%

Nº de Municípios com Óbitos



Quantidade de Óbitos por Faixa Etária



Média de Idade dos Óbitos Confirmados: 67 anos

70% dos óbitos com 60 anos ou mais

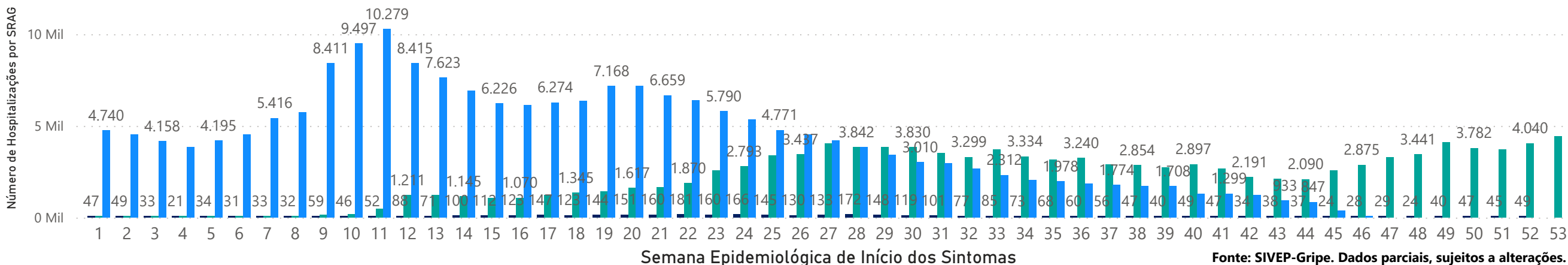
*Os casos que evoluíram a óbito podem ter mais de uma comorbidade.

4

HOSPITALIZAÇÕES POR SÍNDROME RESPIRATÓRIA AGUDA GRAVE (SRAG) 2019-2021

NÚMERO DE HOSPITALIZAÇÕES POR SÍNDROME RESPIRATÓRIA AGUDA GRAVE (SRAG) SEGUNDO SEMANA EPIDEMIOLÓGICA (SE) DE INÍCIO DE SINTOMAS, MG, 2019 - 2021

ANO ● 2019 ● 2020 ● 2021



Fonte: SIVEP-Gripe. Dados parciais, sujeitos a alterações.

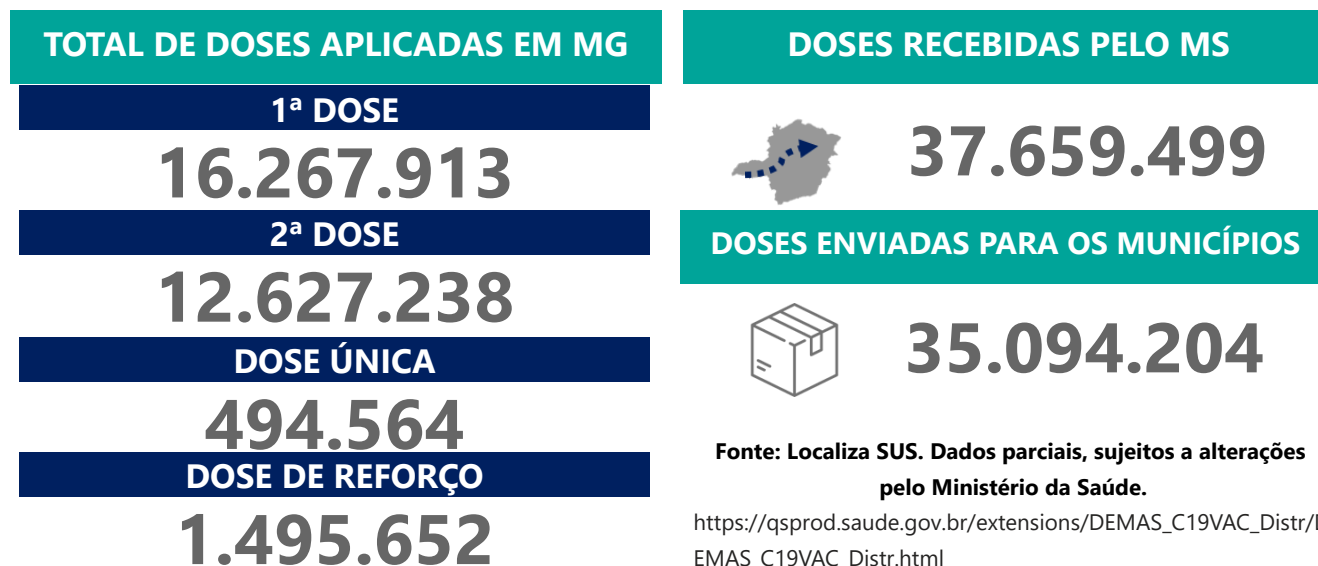
5 DADOS LABORATORIAIS DE COVID-19, REDE PÚBLICA-MG 2020-2021



Fonte: GAL/FUNED. COES MINAS/COVID-19/SESMG. Dados parciais, sujeitos a alterações.

*Não apresentaram resultado que pode ser concluído como positivo ou negativo.

6 DADOS DE VACINAÇÃO



Fonte: Localiza SUS. Dados parciais, sujeitos a alterações pelo Ministério da Saúde.

https://qsprod.saude.gov.br/extensions/DEMAS_C19VAC_Distr/EMAS_C19VAC_Distr.html

DISTRIBUIÇÃO DE CASOS E ÓBITOS CONFIRMADOS DA COVID-19 SEGUNDO LOCAL DE RESIDÊNCIA, MINAS GERAIS, 2020-2021

Local de Residência	Casos*	Óbitos	Doses 1 Aplicadas	Doses 2 Aplicadas	Local de Residência	Casos*	Óbitos	Doses 1 Aplicadas	Doses 2 Aplicadas	Local de Residência	Casos*	Óbitos	Doses 1 Aplicadas	Doses 2 Aplicadas
ABADIA DOS DOURADOS	576	17	5954	4865	CARAI	1.007	17	14901	10246	FELISBURGO	645	17	5051	3985
ABAETE	1.636	43	19431	13285	CARANAIBA	133	4	2707	2262	FELIXLANDIA	1.185	28	11107	9374
ABRE CAMPO	1.274	17	10506	7863	CARANDAI	2.187	55	19228	16161	FERNANDES TOURINHO	112	12	2406	1750
ACAIACA	222	12	3559	2635	CARANGOLA	4.238	126	25707	20623	FERROS	480	11	8153	5954
ACUCENA	771	38	6867	5635	CARATINGA	9.881	264	61528	43090	FERVEDOURO	1.274	18	8558	6401
AGUA BOA	613	11	9412	7834	CARBONITA	683	6	7089	4737	FLORESTAL	275	13	5552	4256
AGUA COMPRIDA	189	8	1808	1461	CAREACU	648	14	5370	4104	FORMIGA	11.226	268	56585	45569
AGUANIL	693	8	3841	3185	CARLOS CHAGAS	2.356	37	15140	10748	FORMOSO	252	10	5758	4029
AGUAS FORMOSAS	1.053	34	14256	10354	CARMESIA	208	1	2159	1738	FORTALEZA DE MINAS	308	8	2760	2538
AGUAS VERMELHAS	458	11	8613	6945	CARMO DA CACHOEIRA	711	18	9191	6451	FORTUNA DE MINAS	124	2	2579	2098
AIMORES	2.096	78	17678	12180	CARMO DA MATA	938	10	9198	7829	FRANCISCO BADARO	158	6	6125	5172
AIURUOCA	349	10	5173	3831	CARMO DE MINAS	994	26	9994	7836	FRANCISCO DUMONT	184	6	3471	2520
ALAGOA	439	8	2228	2346	CARMO DO CAJURU	1.485	56	18196	13417	FRANCISCO SA	1.000	47	16663	12227
ALBERTINA	259	10	2429	1737	CARMO DO PARANAIBA	3.243	120	24983	21617	FRANCISCOPOLIS	311	3	4036	3241
ALEM PARAIBA	3.621	163	25631	19383	CARMO DO RIO CLARO	1.584	63	15516	12153	FREI GASPAR	604	14	4227	2327
ALFENAS	10.850	207	60281	43227	CARMOPOLIS DE MINAS	2.327	54	14570	11178	FREI INOCENCIO	799	28	6369	4248
ALFREDO VASCONCELOS	623	15	5159	4208	CARNEIRINHO	1.311	46	7626	6843	FREI LAGONEGRO	167	5	2860	2416
ALMENARA	4.499	53	27542	17693	CARRANCAS	433	10	3634	2843	FRONTEIRA	2.225	66	11005	7324
ALPERCATA	504	20	5591	4320	CARVALHOPOLIS	305	7	2779	2568	FRONTEIRA DOS VALES	341	10	3546	2828
ALPINOPOLIS	1.860	47	15153	11645	CARVALHOS	249	2	3700	2881	FRUTA DE LEITE	182	3	3626	2232
ALTEROSA	775	36	10749	9135	CASA GRANDE	124	4	1934	1774	FRUTAL	9.072	286	45059	35857
ALTO CAPARAO	430	9	4378	3415	CASCALHO RICO	227	4	2301	2110	FUNILANDIA	347	10	3492	3001
ALTO JEQUITIBA	990	12	6904	5233	CASSIA	1.700	58	13617	11195	GALILEIA	545	21	4548	3099
ALTO RIO DOCE	558	29	9909	8160	CATAGUASES	8.143	265	53511	44845	GAMELEIRAS	311	5	3602	2898
ALVARENGA	510	4	3603	2461	CATAS ALTAS	591	13	4135	3433	GLAUCILANDIA	181	7	2459	1857
ALVINOPOLIS	842	23	12311	10363	CATAS ALTAS DA NORUEGA	127	4	3225	2370	GOIABEIRA	265	8	2354	1823
ALVORADA DE MINAS	291	3	3249	2080	CATUJI	560	8	4914	2978	GOIANA	324	6	3348	2658
AMPARO DO SERRA	163	8	4003	2551	CATUTI	245	4	3724	2978	GONCALVES	352	8	3567	3082
ANDRADAS	4.025	125	31829	24859	CAXAMBU	2.007	57	17325	13470	GONZAGA	390	16	4113	2961
ANDRELANDIA	190	16	9746	7885	CEDRO DO ABAETE	38	0	1110	919	GOUVEIA	684	34	9446	7408
ANGELANDIA	271	4	5838	3336	CENTRAL DE MINAS	688	33	4628	3801	GOVERNADOR VALADARES	32.007	1.280	201450	146832
ANTONIO CARLOS	844	17	9036	7686	CENTRALINA	1.265	53	7130	5811	GRAO MOGOL	763	12	10900	6500
ANTONIO DIAS	580	27	7285	6022	CHACARA	259	10	3241	2298	GRUPIARA	101	3	1228	1037
ANTONIO PRADO DE MINAS	161	5	1537	1441	CHALE	749	10	4350	2614	GUANHAE	3.446	48	24819	21495
ARACAI	103	1	2063	1700	CHAPADA DO NORTE	232	3	7965	6272	GUAPE	1.232	43	11055	9078
ARACITABA	83	11	1735	1598	CHAPADA GAUCHA	1.520	19	8964	6622	GUARACIABA	564	32	7983	6855
ARACUAI	2.131	54	26153	21765	CHIADOR	335	8	2212	1729	GUARACIAMAMA	213	6	3806	3133
ARAGUARI	19.455	471	84239	74543	CIPOTANEA	520	23	4895	3910	GUARANESIA	2.118	36	15545	12316
ARANTINA	244	6	2712	1670	CLARAVAL	520	4	3527	3352	GUARANI	930	7	6309	4712
ARAPONGA	683	12	6921	4919	CLARO DOS POCOES	519	11	5711	4121	GUARARA	568	18	3082	2544
ARAPORA	2.027	41	5633	4645	CLAUDIO	4.216	67	24049	15113	GUARDA-MOR	691	13	5759	5124
ARAPUA	286	3	2469	2349	COIMBRA	585	12	6082	4458	GUAXUPE	6.455	158	39260	31313
ARAUJOS	933	14	6762	5641	COLUMNA	511	10	6842	5764	GUIDOVAL	787	20	5990	4842
ARAXA	15.244	242	85389	67456	COMENDADOR GOMES	412	5	2509	2020	GUIMARANIA	1.007	18	6196	5569
ARCEBURGO	1.254	34	6981	6142	COMERCINHO	446	6	5172	4332	GURICEAMA	893	33	6778	5931
ARCOS	6.205	140	33416	28742	CONCEICAO DA APARECIDA	795	10	8512	6262	GURINHATA	526	5	4897	3453
AREADO	1.227	33	10773	8671	CONCEICAO DA BARRA DE MINAS	271	5	3032	2355	HELIODORA	707	16	5019	3952
ARGIRITA	278	9	2500	1930	CONCEICAO DAS ALAGOAS	4.690	141	18928	15112	IAPU	1.230	37	7610	6533
ARICANDUVA	162	0	4007	3123	CONCEICAO DAS PEDRAS	186	4	2376	1995	IBERTIOGA	253	13	4150	3383
ARINOS	1.375	31	12610	8896	CONCEICAO DE IPANEMA	397	4	3460	2552	IBIA	2.619	56	17926	14720
ASTOLFO DUTRA	1.454	28	10348	8148	CONCEICAO DO MATO DENTRO	3.140	38	18253	13231	IBIAI	308	12	5294	3791
ATALEIA	1.207	10	10540	6502	CONCEICAO DO PARA	356	10	5198	3893	IBIRACATU	218	2	4340	2842
AUGUSTO DE LIMA	305	11	3701	3226	CONCEICAO DO RIO VERDE	1.237	25	9390	6185	IBIRACI	1.148	25	9046	7045
BAEPENDI	1.726	33	14112	11888	CONCEICAO DOS OUROS	1.068	36	8812	7359	IBIRITE	9.330	408	119510	75862
BALDIM	668	22	6436	5038	CONEGO MARINHO	137	2	5001	3500	IBITURUA DE MINAS	581	5	2924	2318
BAMBUI	2.108	33	18681	14951	CONFINS	533	17	11426	5500	IBITURUNA	329	1	2505	1890
BANDEIRA	472	10	3768	2819	CONGONHAL	1.346	29	9867	6739	ICARAI DE MINAS	367	3	6896	5014
BANDEIRA DO SUL	677	15	4978	3956	CONGONHAS	8.427	109	47612	38488	IGARAPE	3.208	103	32537	25567
BARAO DE COCAIS	4.922	74	23780	22035	CONGONHAS DO NORTE	92	4	3860	2724	IGARATINGA	1.057	15	8093	7488
BARAO DE MONTE ALTO	342	13	4288	3506	CONQUISTA	861	16	5603	4404	IGUATAMA	673	10	6046	4703
BARBACENA	9.403	309	107773	90823	CONSELHEIRO LAFAIETE	15.726	284	98312	78912	IJACI	469	14	5226	4223
BARRA LONGA	420	12	4945	4067	CONSELHEIRO PENA	2.283	51	15537	10769	ILICINEA	767	29	10282	7923
BARROSO	2.081	59	16424	13289	CONSOLACAO	92	4	1515	1120	IMBE DE MINAS	368	8	4747	3008
BELA VISTA DE MINAS	1.001	25	7796	5401	CONTAGEM	47.277	1.918	482478	366506	INCONFIDENTES	551	12	5911	5254
BELMIRO BRAGA	240	4	2736	2402	COQUEIRAL	755	24	6928	5890	INDAIBIRA	451	1	4562	2271
BELO HORIZONTE	284.278	6.961	2114030	1708291	CORACAO DE JESUS	771	22	19215	11727	INDIANOPOLIS	743	7	4886	4452
BELO ORIENTE	2.735	73	18015	12594	CORDISBURGO	396	17	6222	5063	INGAI	165	7	2300	2062
BELO VALE	1.051	12	7191	5162	CORDISLANDIA	281	3	2483	1930	INHAPIM	2.125	66	17994	13174
BERILO	152	1	7884	6331	CORINTO	1.534	48	18139	13520	INHAUMA	730	22	4893	3407
BERIZAL	250	1	3702	2274	COROACI	505	14	6766	5664	INIMUTABA	567	17	5512	4165
BERTOPOLIS	492	5	3525	2746	COROMANDEL	2.176	91	22787	18425	IPABA	1.839	54	12101	8591
BETIM	31.228	1.372	329997	274129	CORONEL FABRICIANO	14.338	353	72519	67167	IPANEMA	2.796	69	14798	11779
BIAS FORTES	115	4	3026	2544	CORONEL MURTA	373	7	6336	5391	IPATINGA	32.452	926	187216	144326
BICAS	1.543	48	11098	9913	CORONEL PACHECO	209	10	2481	1936	IPIACU	542	6	3164	2705
BIQUINHAS	173	4	2122	1897	CORONEL XAVIER CHAVES	328	4	2864	2419	IPIJUNA	1.391	43	7085	6855
BOA ESPERANCA	4.890	145	31702	25139	CORREGO DANTA	185	7	2444	2117	IRAI DE MINAS	891	15	5047	4225
BOCAINA DE MINAS	195	7	3775	3496	CORREGO DO BOM JESUS	470	8	3200	2551	ITABIRA	23.038	384	88860	60074
BOCAIUVA	2.821	70	35151	27996	CORREGO FUNDO	816	8	5321	4494	ITABIRINHA	1.136	42	7482	6848
BOM DESPACHO	6.041	110	39677	30036	CORREGO NOVO	328	13	2121	1439	ITABIRITO	13.877	161	45057	36817
BOM JARDIM DE MINAS	576	5	5830	5121	COUTO DE MAGALHAES DE MINAS	155	7	3601	2920	ITACAMBIRA	196	3	3209	2100
BOM JESUS DA PENHA	727	19	3499	3253	CRISOLITA	261	3	3983	2356	ITACARAMBI	783	17	11346	8274
BOM JESUS DO AMPARO	301	8	4596	3655	CRISTAIS	1.549	30	9755	8201	ITAGUARA	2.256	32	11630	8560
BOM JESUS DO GALHO	775	35	10747	7536	CRISTALIA	415	3	3732	2489	ITAPE	378	6	8047	4342
BOM REPOUSO	1.225	28	9350	7171	CRISTIANO OTONI	465	17	4113	3149	ITAJUBA	9.846	423	75857	64217
BOM SUCESSO	1.262	28	13963	9175	CRISTINA	585	9	7971	6548	ITAMARANDIBA	2.290	28	24339	17318
BONFIM	504	18	6774	5790	CRUCLANDIA	532	8	4784	3300	ITAMARATI DE MINAS	625	6	3550	3399
BONFINOPOLIS DE MINAS	620	14	4021	3186	CRUZEIRO DA FORTALEZA	385	7	3376	2888	ITAMBACURI	892	28	16283	11616
BONITO DE MINAS	122	1	6810	5221	CRUZILIA	1.479	42	12682	10349	ITAMBE DO MATO DENTRO	105	5	1704	1351
BORDA DA MATA	2.034	57	14504	12078	CUPARAQUE	546	7	3317	2524	ITAMOGI	1.288	45	8775	7199
BOTELHOS	1.857	34												

DISTRIBUIÇÃO DE CASOS E ÓBITOS CONFIRMADOS DA COVID-19 SEGUNDO LOCAL DE RESIDÊNCIA, MINAS GERAIS, 2020-2021

Local de Residência	Casos*	Óbitos	Doses 1 Aplicadas	Doses 2 Aplicadas	Local de Residência	Casos*	Óbitos	Doses 1 Aplicadas	Doses 2 Aplicadas	Local de Residência	Casos*	Óbitos	Doses 1 Aplicadas	Doses 2 Aplicadas
LAGOA DOURADA	1.095	13	9711	7270	PEDRA BONITA	416	8	5068	2960	SAO FRANCISCO	1.878	72	42365	25371
LAGOA FORMOSA	2.121	65	15398	13027	PEDRA DO ANTA	165	3	2869	2531	SAO FRANCISCO DE PAULA	488	13	5261	4400
LAGOA GRANDE	877	32	6699	4626	PEDRA DO INDAIA	323	7	3366	2843	SAO FRANCISCO DE SALES	848	31	4480	3376
LAGOA SANTA	6.040	128	45659	35761	PEDRA DOURADA	212	2	2250	1705	SAO FRANCISCO DO GLORIA	443	8	3975	3441
LAJINHA	2.657	42	13900	6600	PEDRALVA	513	14	8629	7829	SAO GERALDO	1.018	28	7246	6660
LAMBARI	2.065	41	16280	11803	PEDRAS DE MARIA DA CRUZ	182	12	6578	4735	SAO GERALDO DA PIEDADE	262	13	2951	2246
LAMIM	156	3	3118	2673	PEDRINOPOLIS	513	10	2968	2250	SAO GERALDO DO BAIXO	227	7	2470	2012
LARANJAL	764	28	5233	4562	PEDRO LEOPOLDO	5.641	202	45971	37899	SAO GONCALO DO ABAETE	474	12	5632	3827
LASSANCE	482	6	5210	4019	PEDRO TEIXEIRA	25	0	1682	1442	SAO GONCALO DO PARA	555	24	9040	6732
LAVRAS	9.429	173	83830	68979	PEQUERI	265	7	2786	2098	SAO GONCALO DO RIO ABAIXO	1.562	27	12695	9124
LEANDRO FERREIRA	316	8	2759	2064	PEQUI	346	10	3353	2464	SAO GONCALO DO RIO PRETO	231	5	2755	2147
LEME DO PRADO	176	3	3379	2678	PERDIGAO	1.268	16	8977	6224	SAO GONCALO DO SAPUCAI	2.718	61	19278	12150
LEOPOLDINA	5.979	167	40208	32210	PERDIZES	1.806	27	12439	8402	SAO GOTARDO	4.514	92	32369	24003
LIBERDADE	258	9	4271	3670	PERDOES	2.257	38	16049	13891	SAO JOAO BATISTA DO GLORIA	1.098	32	5894	4922
LIMA DUARTE	878	49	13920	12525	PERIQUITO	611	25	5018	3503	SAO JOAO DA LAGOA	297	4	3440	3038
LIMEIRA DO OESTE	1.271	36	6946	5267	PESCADOR	509	6	2825	2217	SAO JOAO DA MATA	306	10	2370	1854
LONTRA	713	10	6513	4121	PIAU	166	13	2268	1865	SAO JOAO DA PONTE	538	24	18808	15549
LUISBURGO	458	16	5423	3809	PIEDADE DE CARATINGA	729	24	6100	4341	SAO JOAO DAS MISSOES	507	7	9615	7425
LUISLANDIA	237	2	4472	2800	PIEDADE DE PONTE NOVA	212	9	3026	2609	SAO JOAO DEL REI	9.781	227	75835	58431
LUMINARIAS	357	12	3762	3251	PIEDADE DO RIO GRANDE	392	10	3838	3253	SAO JOAO DO MANHUACU	914	29	7862	5449
LUZ	2.169	37	14607	11231	PIEDADE DOS GERAIS	78	5	4196	2847	SAO JOAO DO MANTENINHA	840	12	4206	2853
MACHACALIS	710	12	4941	3993	PIMENTA	928	21	7372	5849	SAO JOAO DO ORIENTE	798	24	5830	4236
MACHADO	4.613	97	30933	23926	PINGO-D'AGUA	420	13	3470	2306	SAO JOAO DO PACUI	50	3	3067	2256
MADRE DE DEUS DE MINAS	698	12	6217	3266	PINTOPOLIS	204	4	5410	3148	SAO JOAO DO PARAISO	1.791	21	15978	10006
MALACACHETA	1.458	28	13326	9616	PIRACEMA	102	15	5286	4875	SAO JOAO EVANGELISTA	1.063	18	12113	8910
MAMONAS	479	6	4587	3862	PIRAJUBA	711	27	5329	4358	SAO JOAO NEPOMUCENO	2.714	47	20709	17162
MANGA	1.531	18	14150	9517	PIRANGA	589	36	13063	11110	SAO JOAQUIM DE BICAS	1.784	111	21957	16622
MANHUACU	7.427	224	70688	51035	PIRANGUCU	492	15	4516	4219	SAO JOSE DA BARRA	727	18	6212	4510
MANHUMIRIM	2.221	47	15997	11176	PIRANGUINHO	963	48	6207	5088	SAO JOSE DA LAPA	2.599	45	18664	13312
MANTENA	3.297	78	18450	12964	PIRAPETINGA	2.545	34	8403	6961	SAO JOSE DA SAFIRA	421	13	2642	2024
MAR DE ESPANHA	1.468	45	10287	7297	PIRAPORA	6.585	99	41860	34303	SAO JOSE DA VARGINHA	245	1	3527	2509
MARAVILHAS	690	7	5547	4339	PIRAUBA	1.637	25	9295	7218	SAO JOSE DO ALEGRE	237	7	3095	2871
MARIA DA FE	1.339	46	11167	9173	PITANGUI	2.448	101	20097	15516	SAO JOSE DO DIVINO	361	3	2630	1995
MARIANA	10.536	105	48000	38977	PIUMHI	5.691	119	28273	21931	SAO JOSE DO GOIABAL	405	15	4306	3389
MARILAC	301	10	3119	2284	PLANURA	1.864	49	8513	6131	SAO JOSE DO JACURI	339	3	4889	3912
MARIO CAMPOS	1.336	53	11931	9230	POCO FUNDO	1.695	12	13880	11404	SAO JOSE DO MANTIMENTO	251	3	2232	1612
MARIPA DE MINAS	349	12	2770	2525	POCOS DE CALDAS	14.007	506	133795	113738	SAO LOURENCO	6.143	154	36964	30004
MARLERIA	381	17	3310	2715	POCRANE	799	8	6994	5883	SAO MIGUEL DO ANTA	5.522	13	5283	4126
MARMELOPOLIS	195	7	2487	1586	POMPEU	3.560	52	23812	18858	SAO PEDRO DA UNIAO	339	9	3931	3334
MARTINHO CAMPOS	1.377	35	10860	8409	PONTE NOVA	6.536	208	47233	41427	SAO PEDRO DO SUACUI	347	10	4028	3207
MARTINS SOARES	463	13	6064	4577	PONTO CHIQUE	332	13	2143	1076	SAO PEDRO DOS FERROS	425	15	6417	4639
MATA VERDE	577	8	5607	3800	PONTO DOS VOLANTES	499	21	7890	5867	SAO ROMAO	391	7	5914	4270
MATERLANDIA	237	1	3842	2821	PORTEIRINHA	3.006	65	29377	21412	SAO ROQUE DE MINAS	840	19	5826	4846
MATEUS LEME	6.812	94	27976	21025	PORTO FIRME	794	15	7993	6365	SAO SEBASTIAO DA BELA VISTA	587	15	5070	3738
MATHIAS LOBATO	342	12	2409	1775	POTE	1.087	19	11365	6823	SAO SEBASTIAO DA VARGEM ALEGRE	201	4	2531	2010
MATIAS BARBOSA	2.003	61	11167	8333	POUSO ALEGRE	24.296	466	125848	97483	SAO SEBASTIAO DO ANTA	449	11	4923	3426
MATIAS CARDOSO	319	12	7008	5681	POUSO ALTO	911	28	5721	4379	SAO SEBASTIAO DO MARANHAO	508	3	6700	4100
MATIPO	1.557	40	14056	8453	PRADOS	856	19	7801	5337	SAO SEBASTIAO DO OESTE	487	12	8039	5768
MATO VERDE	1.156	15	10350	7040	PRATA	3.274	109	22269	16303	SAO SEBASTIAO DO PARAISO	6.984	278	56766	43549
MATOZINHOS	3.799	111	30432	23671	PRATAPOLIS	634	25	7020	5947	SAO SEBASTIAO DO RIO PRETO	140	2	1328	1210
MATUTINA	243	7	3421	3074	PRATINHA	301	3	2995	2728	SAO SEBASTIAO DO RIO VERDE	335	4	1838	1573
MEDEIROS	271	1	2806	2991	PRESIDENTE BERNARDES	284	8	4080	2932	SAO THOME DAS LETRAS	333	6	5378	4123
MEDINA	1.221	26	15143	11371	PRESIDENTE JUSCELINO	149	6	3273	2909	SAO TIAGO	961	17	9161	7212
MENDES PIMENTEL	837	8	4497	3893	PRESIDENTE KUBITSCHEK	219	7	2755	1977	SAO TOMAS DE AQUINO	478	24	6763	5108
MERCES	444	21	8305	6835	PRESIDENTE OLEGARIO	1.137	33	14540	10139	SAO VICENTE DE MINAS	397	9	5881	5016
MESQUITA	432	7	4160	3306	PRUDENTE DE MORAIS	603	22	8235	5926	SAPUCAI-MIRIM	604	7	5050	3884
MINAS NOVAS	870	25	17449	13432	QUARTEL GERAL	173	3	2772	2221	SARDOA	482	10	4234	2649
MINDURI	196	9	3064	1882	QUELUZITO	110	5	2058	1572	SARZEDO	2.342	78	26444	19574
MIRABELA	1.067	21	8787	5623	RAPOSOS	1.979	42	12188	8998	SEM-PEIXE	168	6	2454	2188
MIRADOURO	847	14	7429	6092	RAUL SOARES	2.519	59	18757	13324	SENADOR AMARAL	833	11	4880	3360
MIRAI	1.845	18	9877	8116	RECREIO	779	19	7418	6447	SENADOR CORTES	258	4	1727	1501
MIRAVANIA	8	2	3246	2514	REDUTO	441	11	6042	2891	SENADOR FIRMINO	910	9	6126	5558
MOEDA	401	13	3981	2531	RESENDE COSTA	698	23	9155	6888	SENADOR JOSE BENTO	184	6	1468	1373
MOEMA	1.046	13	6099	4406	RESPLENDOR	2.130	54	12019	9766	SENADOR MODESTINO GONCALVES	190	8	3743	2753
MONJOLOS	61	2	1841	1510	RESSAQUINHA	323	11	4365	3607	SENHORA DE OLIVEIRA	295	8	4635	3766
MONSENHOR PAULO	902	10	6987	5249	RIACHINHO	654	11	5442	4221	SENHORA DO PORTO	110	1	2441	2090
MONTALVANIA	1.523	19	11278	7626	RIACHO DOS MACHADOS	594	8	6258	4363	SENHORA DOS REMEDIOS	431	17	8026	6440
MONTE ALEGRE DE MINAS	1.795	42	15620	11340	RIBEIRAO DAS NEVES	19.418	826	200525	114886	SERICITA	724	4	5323	4108
MONTE AZUL	1.721	33	16756	12524	RIBEIRAO VERMELHO	396	11	2973	1979	SERITINGA	125	2	1679	1346
MONTE BELO	1.206	36	11777	9317	RIO ACIMA	985	32	7734	6250	SERRA AZUL DE MINAS	158	0	2961	1467
MONTE CARMELO	5.015	176	37049	32939	RIO CASCA	1.065	46	10451	7924	SERRA DA SAUDADE	60	0	697	610
MONTE FORMOSO	385	6	3335	2483	RIO DO PRADO	405	7	3648	2954	SERRA DO SALITRE	1.392	42	10675	8252
MONTE SANTO DE MINAS	1.563	56	16156	12449	RIO DOCE	287	10	2737	2476	SERRA DOS AIMORES	591	10	5683	3715
MONTE SIAO	2.798	38	18353	14543	RIO ESPERA	362	11	4349	2979	SERRANIA	748	22	5691	4789
MONTES CLAROS	43.414	984	304431	230680	RIO MANSO	507	12	4494	3748	SERRANOPOLIS DE MINAS	216	2	3540	2542
MONTEZUMA	575	5	5184	3587	RIO NOVO	483	28	6636	5614	SERRANOS	68	1	1610	1397
MORADA NOVA DE MINAS	668	12	7005	6033	RIO PARANAIBA	1.872	29	11472	9325	SERRO	1.237	18	16000	9500
MORRO DA GARCA	109	9	1971	1636	RIO PARDO DE MINAS	1.338	8	19826	11860	SETE LAGOAS	23.047	611	181495	135947
MORRO DO PILAR	204	5	2564	2019	RIO PIRACICABA	2.411	28	12701	10658	SETOBINHA	229	3	7193	4247
MUNHOZ	607	14	4821	3592	RIO POMBA	1.058	37	14850	10180	SILVEIRANIA	110	3	2076	1822
MURIAE	11.554	335	84439	66828	RIO PRETO	514	6	4074	3194	SILVIANOPOLIS	316	12	5087	3989
MUTUM	2.325	41	21094	14661	RIO VERMELHO	569	4	9415	7107	SIMAO PEREIRA	286	13	2487	1914
MUZAMBINHO	1.893	36	18291	14932	RITAPOLIS	289	13	4012	3580	SIMONESIA	1.407	43	15144	11703
NACIP RAYDAN	243	7	2122	1459	ROCHEDO DE MINAS	242	4	2000	1733	SOBRALIA	401	18	4126	3016
NANUQUE	4.552	132	27910	19055	RODEIRO	962	18	7061	4898	SOLEDADE DE MINAS	390	9	5183	2782
NAQUE	582	22	4143	2943	ROMARIA	395	9	2840	2475	TABULEIRO	285	13	3646	3125
NATALANDIA	339	8	2944	2207	ROSARIO DA LIMEIRA	268	7	4112	2568	TAIOBEIRAS	3.678	37	24544	15396
NATERCIA	501	8	4180	3658	RUBELITA	193	3	5612	3335	TAPARUBA	339	10	2510	1863
NAZARENO	556	10	7205	5500	RUBIM									