

BOLETIM EPIDEMIOLÓGICO

COVID-19: Doença causada pelo coronavírus – 19

terça-feira, 21 de setembro de 2021



SAÚDE



MINAS GERAIS
GOVERNO DIFERENTE.
ESTADO EFICIENTE.



CENÁRIO EM MINAS GERAIS - COVID-19 CORONAVÍRUS

Total de Casos Confirmados

2.114.292

Casos em Acompanhamento

31.841

Casos Recuperados

2.028.356

Óbitos Confirmados

54.095

Fonte: Painel COVID-19 MG/Sala de Situação/SubVS/SES/MG. Dados parciais, sujeitos a alterações.

TOTAL DE CASOS CONFIRMADOS: soma dos casos confirmados que não evoluíram para óbito e dos óbitos confirmados por COVID-19.

CASOS RECUPERADOS: casos confirmados de COVID-19 que receberam alta hospitalar e/ou cumpriram isolamento domiciliar de 10 dias E estão há 72h assintomáticos (sem a utilização de medicamentos sintomáticos) E sem intercorrências.

CASOS EM ACOMPANHAMENTO: casos confirmados de COVID-19 que não evoluíram para óbito, cuja condição clínica permanece sendo acompanhada ou aguarda atualização pelos municípios.

ÓBITOS CONFIRMADOS: óbitos confirmados para COVID-19.



Nº de Casos Confirmados nas Últimas 24h

1.534



Nº de Óbitos Confirmados nas Últimas 24h

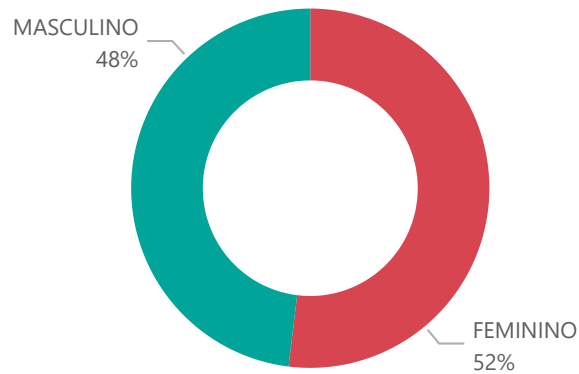
10

Observação: o “número de casos e óbitos confirmados nas últimas 24h” pode não retratar a ocorrência de novos casos no período, mas o total de casos notificados à SES/MG nas últimas 24h.

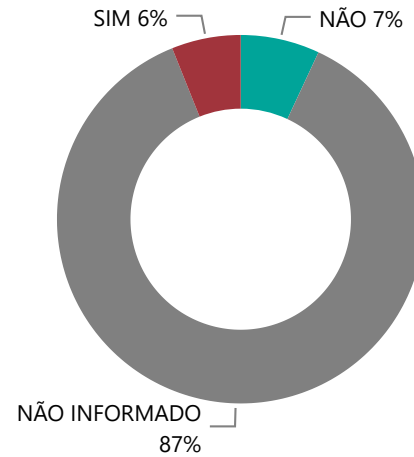
1

PERFIL EPIDEMIOLÓGICO DOS CASOS CONFIRMADOS DE COVID-19 QUE NÃO EVOLUÍRAM PARA ÓBITO, MG, 2020-2021

Quantidade de Casos por Sexo

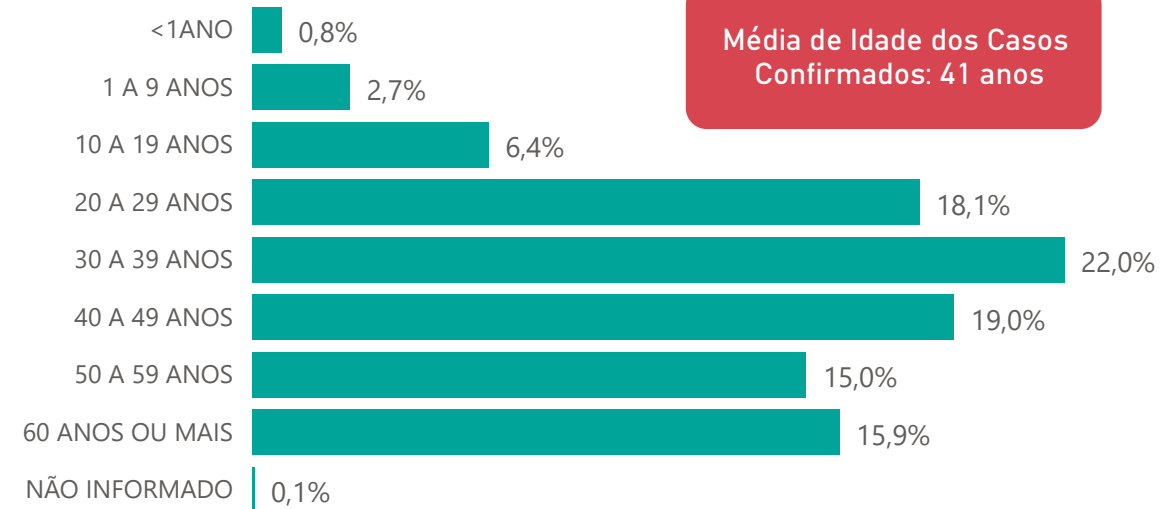


Apresenta Fator de Risco (Comorbidade*)

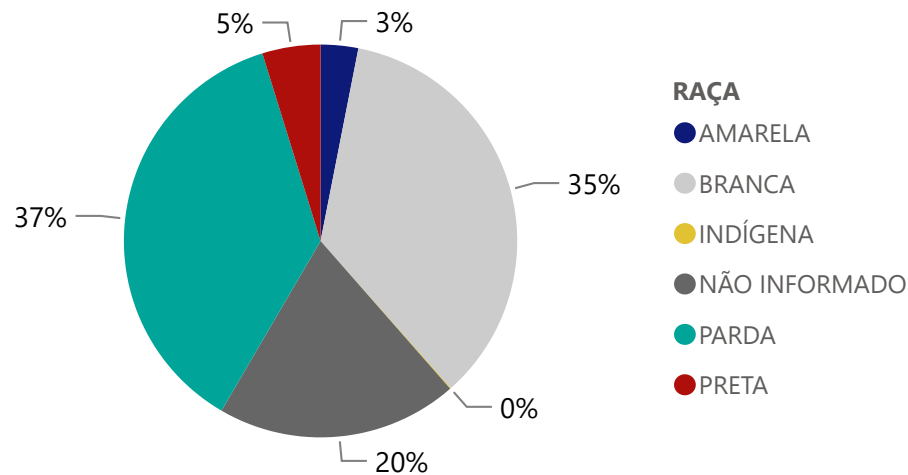


*Dados parciais, aguardando atualização dos municípios.

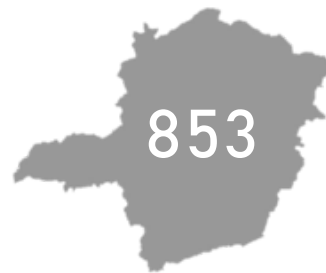
Quantidade de casos por Faixa Etária



Notificações por Raça



Municípios Afetados



CORONA VÍRUS

2

DADOS DE HOSPITALIZAÇÃO E ISOLAMENTO DOMICILIAR DOS CASOS CONFIRMADOS DE COVID-19, MG, 2020-2021

Internados*



186.321

Isolamento Domiciliar



1.927.971

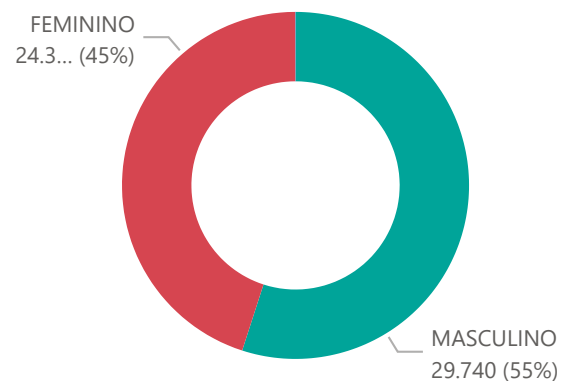
*Casos confirmados de COVID-19 que precisaram de internação hospitalar na rede pública ou privada de Minas Gerais. Dados cumulativos, registrados desde o início da pandemia.

Fonte: Painel COVID-19 MG/ Sala de Situação/SubVS/SES-MG; E-SUS VE; SIVEP-Gripe. Dados parciais, sujeitos a alterações.

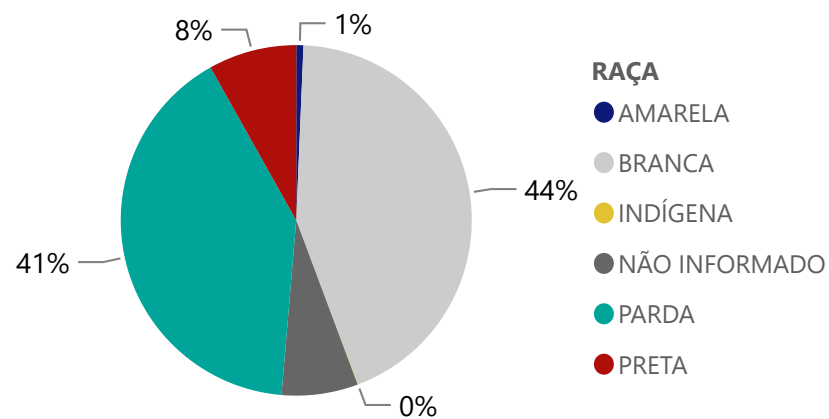
Fonte: Sala de Situação/SubVS/SES-MG; E-SUS VE; SIVEP-Gripe. Dados parciais, sujeitos a alterações.



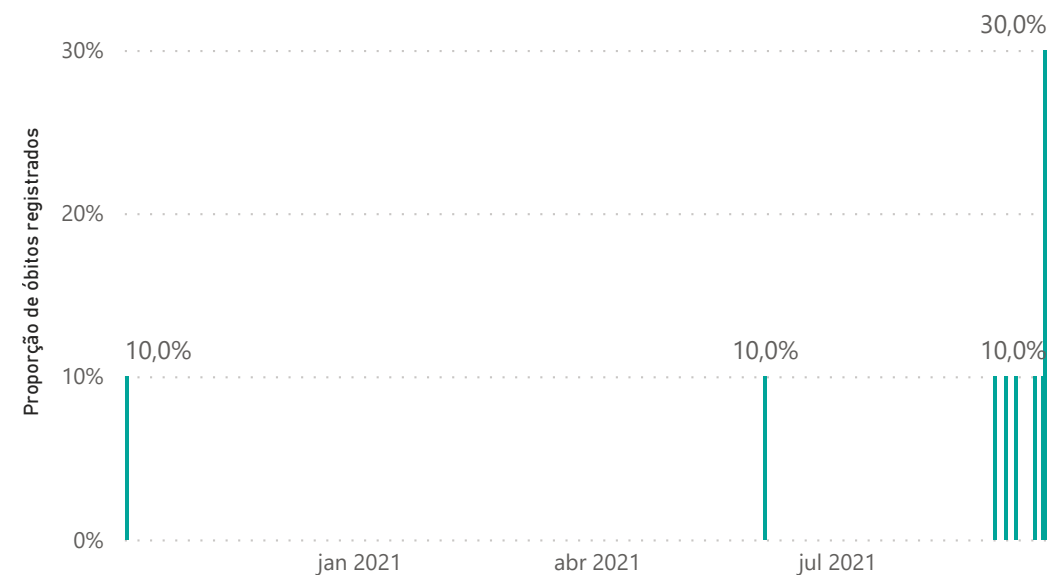
Quantidade de Óbitos por Sexo



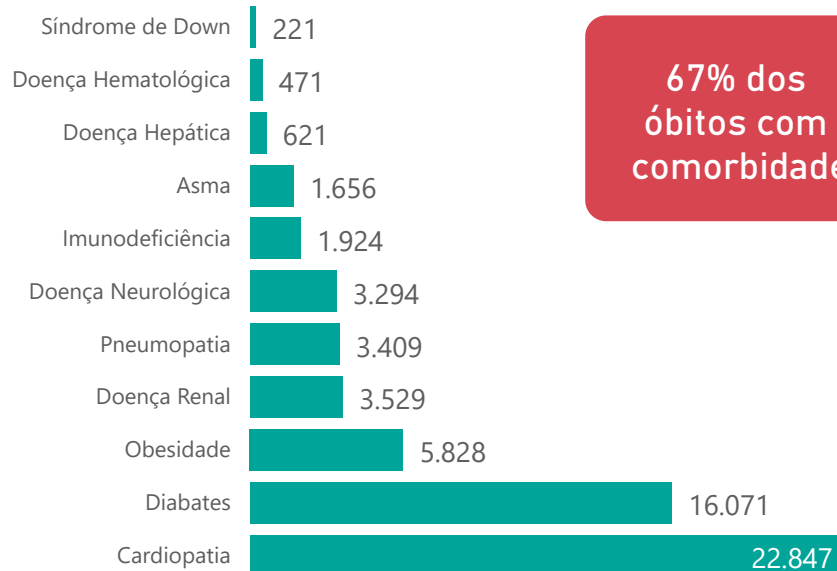
Notificações por Raça



Óbitos Registrados nas Últimas 24 Horas, por Data de Ocorrência



Comorbidade*



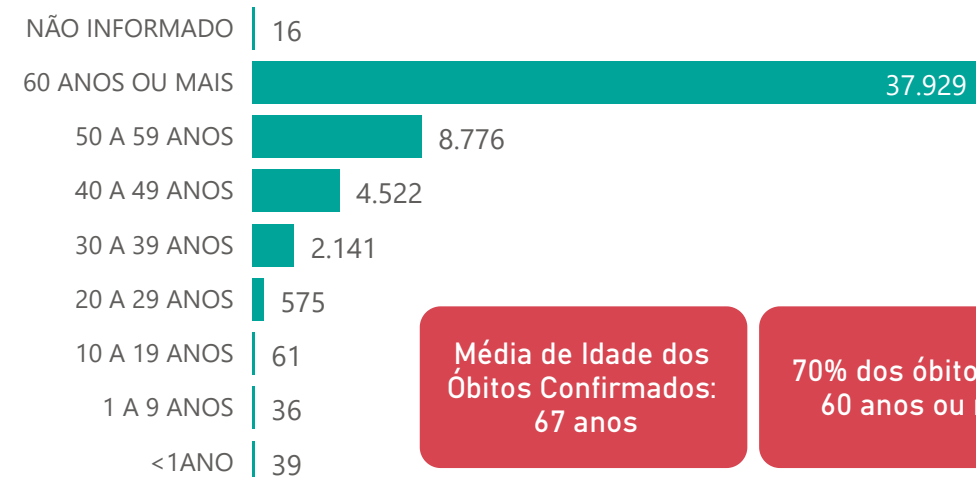
67% dos óbitos com comorbidade

2,6%

Nº de Municípios com Óbitos



Quantidade de Óbitos por Faixa Etária



Média de Idade dos Óbitos Confirmados: 67 anos

70% dos óbitos com 60 anos ou mais

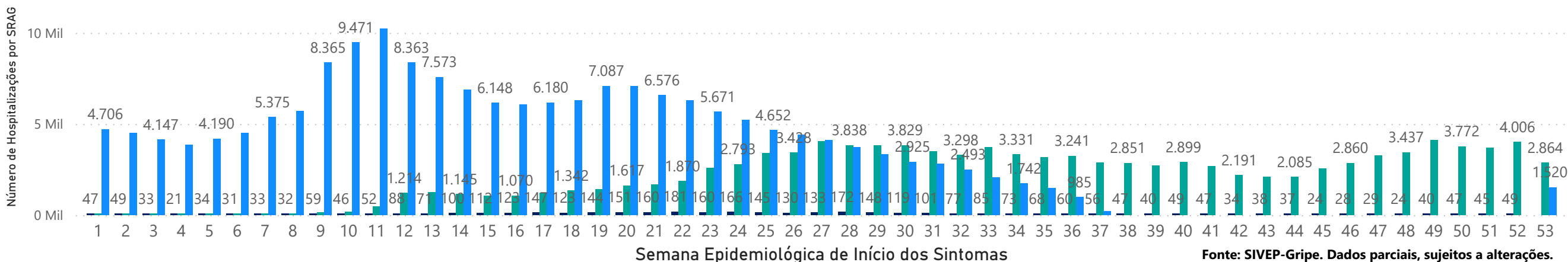
*Os casos que evoluíram a óbito podem ter mais de uma comorbidade.

4

HOSPITALIZAÇÕES POR SÍNDROME RESPIRATÓRIA AGUDA GRAVE (SRAG) 2019-2021

NÚMERO DE HOSPITALIZAÇÕES POR SÍNDROME RESPIRATÓRIA AGUDA GRAVE (SRAG) SEGUNDO SEMANA EPIDEMIOLÓGICA (SE) DE INÍCIO DE SINTOMAS, MG, 2019 - 2021

ANO ● 2019 ● 2020 ● 2021



Fonte: SIVEP-Gripe. Dados parciais, sujeitos a alterações.

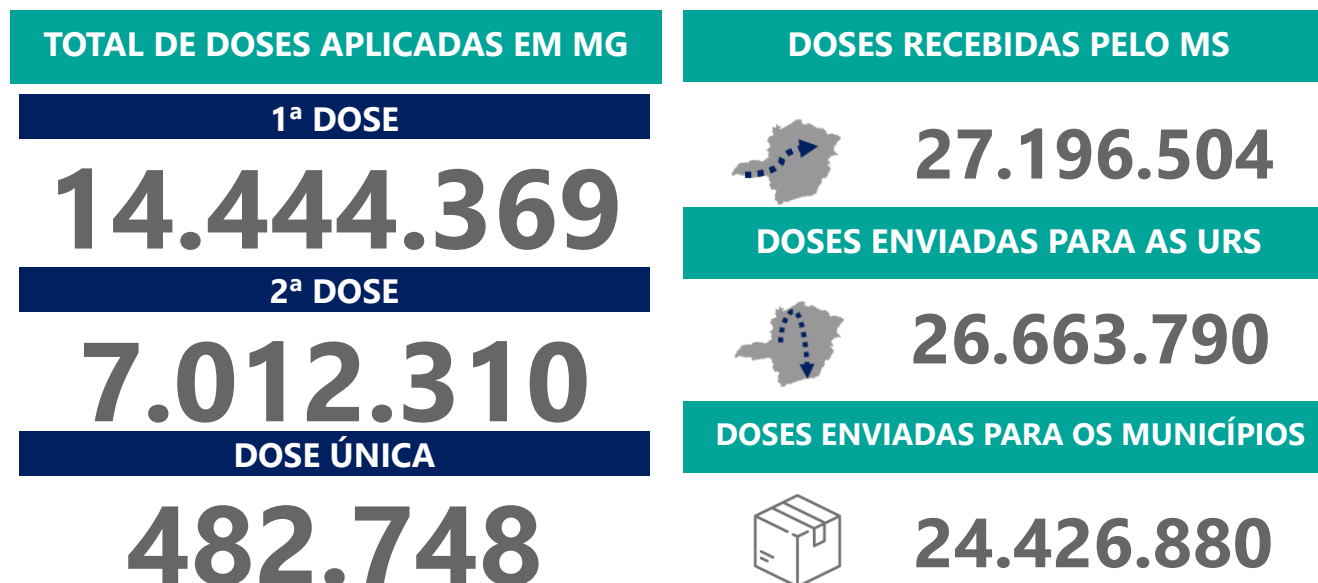
5 DADOS LABORATORIAIS DE COVID-19, REDE PÚBLICA-MG 2020-2021



Fonte: GAL/FUNED. COES MINAS/COVID-19/SESMG. Dados parciais, sujeitos a alterações.

*Não apresentaram resultado que pode ser concluído como positivo ou negativo.

6 DADOS DE VACINAÇÃO



DISTRIBUIÇÃO DE CASOS E ÓBITOS CONFIRMADOS DA COVID-19 SEGUNDO LOCAL DE RESIDÊNCIA, MINAS GERAIS, 2020-2021

Local de Residência	Casos*	Óbitos	Doses 1 Aplicadas	Doses 2 Aplicadas	Local de Residência	Casos*	Óbitos	Doses 1 Aplicadas	Doses 2 Aplicadas	Local de Residência	Casos*	Óbitos	Doses 1 Aplicadas	Doses 2 Aplicadas
ABADIA DOS DOURADOS	557	17	5020	2481	CARAI	1.004	17	13121	6441	FELISBURGO	588	16	4773	2488
ABAETE	1.591	42	15377	8085	CARANAIBA	131	4	2316	1274	FELIXLANDIA	1.172	25	10273	5404
ABRE CAMPO	1.258	16	9321	4639	CARANDAI	2.094	51	17324	8157	FERNANDES TOURINHO	109	12	2122	1045
ACAIACA	222	12	3081	1743	CARANGOLA	4.130	120	23171	11768	FERROS	467	11	7619	3473
ACUCENA	772	36	6244	3120	CARATINGA	9.762	256	58688	24783	FERVEDOURO	1.250	18	7518	3665
AGUA BOA	606	11	8297	4111	CARBONITA	643	5	6088	2387	FLORESTAL	275	13	5139	2437
AGUA COMPRIDA	180	8	1628	1034	CAREACU	637	14	4782	2656	FORMIGA	10.758	242	52072	25436
AGUANIL	679	8	3414	2058	CARLOS CHAGAS	2.346	37	13172	5970	FORMOSO	235	9	4956	2254
AGUAS FORMOSAS	1.019	33	12049	4932	CARMESIA	113	1	1960	1273	FORTALEZA DE MINAS	286	7	2563	1521
AGUAS VERMELHAS	459	10	7555	3823	CARMO DA CACHOEIRA	612	15	7136	2781	FORTUNA DE MINAS	124	2	2535	1422
AIMORES	2.015	76	15702	6835	CARMO DA MATA	928	10	8203	4189	FRANCISCO BADARO	140	4	5376	4124
AIURUOCA	336	10	4655	2702	CARMO DE MINAS	960	23	8921	4556	FRANCISCO DUMONT	174	6	3086	1453
ALAGOA	437	7	2019	1509	CARMO DO CAJURU	1.352	52	15996	7657	FRANCISCO SA	976	46	15889	6262
ALBERTINA	253	9	2191	1233	CARMO DO PARANAIBA	3.187	110	22092	12197	FRANCISCOLPOLIS	310	3	3629	1783
ALEM PARAIBA	3.520	158	24523	12780	CARMO DO RIO CLARO	1.544	61	13593	7317	FREI GASPAR	596	14	3173	1366
ALFENAS	10.598	205	56657	24209	CARMOPOLIS DE MINAS	2.285	52	13146	5933	FREI INOCENCIO	790	27	5690	2701
ALFREDO VASCONCELOS	614	15	4531	2298	CARNEIRINHO	1.290	45	7258	4777	FREI LAGONEGRO	167	5	2637	2314
ALMENARA	4.491	52	25616	11259	CARRANCAS	414	10	3194	1675	FRONTEIRA	2.124	65	9497	3928
ALPERCATA	481	20	4780	2115	CARVALHOPOLIS	274	7	2601	1510	FRONTEIRA DOS VALES	327	10	3153	1878
ALPINOPOLIS	1.785	45	12857	5720	CARVALHOS	243	2	3497	1678	FRUTA DE LEITE	140	3	3110	1553
ALTEROSA	776	35	9982	5371	CASA GRANDE	113	4	1695	910	FRUTAL	8.853	278	40528	19594
ALTO CAPARAO	428	9	3756	1819	CASCALHO RICO	224	4	2151	1305	FUNILANDIA	330	9	3077	1477
ALTO JEQUITIBA	971	11	6047	2958	CASSIA	1.682	57	12205	6528	GALLILEIA	531	21	4110	1649
ALTO RIO DOCE	546	29	7700	4345	CATAGUASES	7.628	258	50236	27067	GAMELEIRAS	309	5	3198	1707
ALVARENGA	510	4	3191	1305	CATAS ALTAS	552	12	3946	1768	GLAUCILANDIA	177	7	2156	1139
ALVINOPOLIS	831	23	11216	6038	CATAS ALTAS DA NORUEGA	116	4	2437	1762	GOIABEIRA	248	8	2239	1160
ALVORADA DE MINAS	280	3	2511	1030	CATUJI	545	7	4096	1583	GOIANA	316	6	3151	2088
AMPARO DO SERRA	161	8	3589	1616	CATUTI	241	4	3417	1848	GONCALVES	325	8	3038	1313
ANDRADAS	3.939	123	28595	13899	CAXAMBU	1.845	48	15556	7278	GONZAGA	382	16	3717	1745
ANDRELANDIA	191	15	8715	4629	CEDRO DO ABAETE	38	0	975	592	GOUVEIA	655	34	8580	4396
ANGELANDIA	264	4	4570	1698	CENTRAL DE MINAS	688	33	4320	2180	GOVERNADOR VALADARES	30.348	1.243	179763	94848
ANTONIO CARLOS	803	17	8159	4386	CENTRALINA	1.256	53	6716	3777	GRAO MOGOL	704	12	9200	3900
ANTONIO DIAS	576	27	6702	3440	CHACARA	232	10	2975	1739	GRUPIARA	86	3	1114	818
ANTONIO PRADO DE MINAS	161	5	1433	970	CHALE	687	10	3810	1785	GUANHAES	3.385	47	23316	11490
ARACAI	103	1	1888	1029	CHAPADA DO NORTE	227	4	6815	4519	GUAPE	1.092	39	9823	4948
ARACITABA	81	10	1605	1055	CHAPADA GAUCHA	1.416	15	7827	3384	GUARACIABA	562	31	7348	4182
ARACUAI	1.974	52	22382	11572	CHIADOR	331	7	1998	1081	GUARACIAMA	199	5	3321	1718
ARAGUARI	18.548	451	75216	42331	CIPOTANEA	515	23	4340	2101	GUARANESIA	2.067	36	14316	6516
ARANTINA	228	5	2511	1118	CLARAVAL	513	4	3230	1825	GUARANI	921	7	5979	3365
ARAPONGA	675	13	6100	2051	CLARO DOS POCOES	496	10	5361	2503	GUARARA	553	18	2796	1496
ARAPORA	2.023	40	4887	2236	CLAUDIO	4.218	65	23132	6796	GUARDA-MOR	679	13	5312	3151
ARAPUA	286	3	2342	1594	COIMBRA	581	12	5524	2922	GUAXUPE	6.064	154	35813	17519
ARAUJOS	933	14	6101	2832	COLUMA	482	10	6042	3491	GUIDOVAL	770	19	5447	2819
ARAXA	14.527	239	75537	37425	COMENDADOR GOMES	411	5	2029	903	GUIMARANIA	985	17	5840	3460
ARCEBURGO	1.246	34	6422	3922	COMERCINHO	440	6	4728	2471	GUIRICEMA	868	32	6350	3516
ARCOS	6.077	139	30303	15234	CONCEICAO DA APARECIDA	765	9	6957	3426	GURINHATA	472	5	4425	2198
AREADO	1.206	31	9724	4667	CONCEICAO DA BARRA DE MINAS	269	5	2734	1371	HELIODORA	693	16	4516	2287
ARGIRITA	274	9	2136	1051	CONCEICAO DAS ALAGOAS	4.630	139	16132	7176	IAPU	1.152	36	6963	4091
ARICANDUVA	149	0	3466	1704	CONCEICAO DAS PEDRAS	181	4	2194	1279	IBERTIOGA	238	12	3743	2021
ARINOS	1.108	30	10986	5272	CONCEICAO DE IPANEMA	393	4	2977	1461	IBIA	2.519	53	15704	8000
ASTOLFO DUTRA	1.372	28	9814	4716	CONCEICAO DO MATO DENTRO	3.016	38	14665	6443	IBIAI	310	10	4587	2076
ATALAIA	1.182	10	9512	3872	CONCEICAO DO PARA	341	10	4500	1931	IBIRACATU	212	2	3510	1800
AUGUSTO DE LIMA	303	11	3132	1644	CONCEICAO DO RIO VERDE	1.235	25	8149	3583	IBIRACI	1.123	25	7990	3963
BAEPENDI	1.579	32	13026	7757	CONCEICAO DOS OUROS	1.062	35	7909	3580	IBIRITE	9.169	392	103350	48233
BALDIM	652	22	5478	3001	CONEGO MARINHO	129	2	4276	2095	IBITIURA DE MINAS	574	5	2811	1626
BAMBUI	2.030	32	17163	9663	CONFINS	533	17	10596	4793	IBITURUNA	321	1	2121	1293
BANDEIRA	468	10	3528	1476	CONGONHAL	1.333	29	8327	4123	ICARAI DE MINAS	364	3	5836	2705
BANDEIRA DO SUL	674	15	4375	1968	CONGONHAS	8.306	107	39457	17540	IGARAPE	3.116	104	27637	12070
BARAO DE COCAIS	4.729	74	22144	13575	CONGONHAS DO NORTE	93	3	3163	1187	IGARATINGA	1.028	15	6747	4639
BARAO DE MONTE ALTO	332	12	3867	2355	CONQUISTA	852	15	5218	3279	IGUATAMA	657	10	5541	2557
BARBACENA	8.957	300	98012	54854	CONSELHEIRO LAFAIETE	15.339	279	84680	40630	IJACI	450	14	4679	2359
BARRA LONGA	419	11	4511	2267	CONSELHEIRO PENA	2.255	51	14690	5732	ILICINEA	735	28	8493	4511
BARROSO	2.026	58	15040	8624	CONSOLACAO	86	3	1270	579	IMBE DE MINAS	363	7	4097	1495
BELA VISTA DE MINAS	969	24	6947	2460	CONTAGEM	45.178	1.875	433790	206211	INCONFIDENTES	542	12	5351	2837
BELMIRO BRAGA	213	3	2454	1269	COQUEIRAL	736	23	6131	3337	INDAIBIRA	450	1	4785	2420
BELO HORIZONTE	271.743	6.627	1863420	953071	CORACAO DE JESUS	752	20	17008	7114	INDIANOPOLIS	719	7	4403	2198
BELO ORIENTE	2.679	71	15791	6697	CORDISBURGO	394	17	6232	2888	INGAI	165	7	2145	1153
BELO VALE	1.044	12	6494	3352	CORDISLANDIA	279	3	2283	1080	INHAPIM	2.109	63	16198	8715
BERILO	152	1	7068	4279	CORINTO	1.365	47	16019	7203	INHAUMA	718	22	3716	1734
BERIZAL	249	1	3476	1802	COROACI	484	13	6314	3382	INIMUTABA	559	17	4739	2075
BERTOPOLIS	484	5	3210	1954	COROMANDEL	2.125	91	20607	9851	IPABA	1.832	51	10582	5289
BETIM	30.450	1.334	291228	131970	CORONEL FABRICIANO	14.166	344	64878	42976	IPANEMA	2.737	66	13691	6869
BIAS FORTES	116	3	2789	1741	CORONEL MURTA	335	7	5771	2428	IPATINGA	32.056	910	172551	76047
BICAS	1.445	46	10082	7014	CORONEL PACHECO	200	10	2267	1274	IPIACU	1.542	6	2722	1203
BIQUINHAS	172	3	1988	1220	CORONEL XAVIER CHAVES	316	4	2634	1613	IPUIUNA	1.380	42	6378	4059
BOA ESPERANCA	4.782	144	26258	13907	CORREGO DANTA	178	7	2230	1244	IRAI DE MINAS	881	14	4238	1817
BOCAINA DE MINAS	188	7	3614	1825	CORREGO DO BOM JESUS	451	8	2932	1724	ITABIRA	21.765	374	81787	34682
BOCAIUVA	2.652	68	32311	13800	CORREGO FUNDO	784	8	4590	1697	ITABIRINHA	1.106	39	7065	4684
BOM DESPACHO	5.654	97	34207	15650	CORREGO NOVO	326	13	1873	981	ITABIRITO	13.675	158	37372	17226
BOM JARDIM DE MINAS	541	3	5304	3285	COUTO DE MAGALHAES DE MINAS	156	6	3384	2058	ITACAMBIRA	171	3	2904	1175
BOM JESUS DA PENHA	688	17	2982	1430	CRISOLITA	257	3	3424	1444	ITACARAMBI	739	17	9581	3695
BOM JESUS DO AMPARO	285	8	4281	2054	CRISTAIS	1.546	30	8771	4577	ITAGUARA	2.160	33	9736	4275
BOM JESUS DO GALHO	767	35	9889	4653	CRISTALIA	414	3	3108	1361	ITAIPE	375	6	6510	2021
BOM REPOUSO	1.170	27	8617	3427	CRISTIANO OTONI	457	17	3516	1740	ITAJUBA	9.599	419	69311	31268
BOM SUCESSO	1.238	25	12274	6552	CRISTINA	582	9	7196	3903	ITAMARANDIBA	2.259	28	21090	8392
BONFIM	474	17	6308	4280	CRUCLANDIA	511	8	4205	2328	ITAMARATI DE MINAS	571	4	3323	1466
BONFINOPOLIS DE MINAS	565	14	3643	2080	CRUZEIRO DA FORTALEZA	362	7	3025	1721	ITAMBACURI	894	26	14138	6727
BONITO DE MINAS	110	0	5936	3254	CRUZILIA	1.329	40	11072	6355	ITAMBE DO MATO DENTRO	104	5	1683	961
BORDA DA MATA	1.906	58	13339	7989	CUPARAQUE	499	7	2953	1709	ITAMOGI	1.270	45	7573	4449
BOTELHOS	1.848	32	10040	5016	CURRAL DE DENTRO	659	13	4976	1823					

DISTRIBUIÇÃO DE CASOS E ÓBITOS CONFIRMADOS DA COVID-19 SEGUNDO LOCAL DE RESIDÊNCIA, MINAS GERAIS, 2020-2021

Local de Residência	Casos*	Óbitos	Doses 1 Aplicadas	Doses 2 Aplicadas	Local de Residência	Casos*	Óbitos	Doses 1 Aplicadas	Doses 2 Aplicadas	Local de Residência	Casos*	Óbitos	Doses 1 Aplicadas	Doses 2 Aplicadas
LAGOA DOURADA	966	14	8708	4032	PEDRA BONITA	412	8	3956	1318	SAO FRANCISCO	1.579	41	35810	12796
LAGOA FORMOSA	2.106	64	14612	8440	PEDRA DO ANTA	165	3	2644	1567	SAO FRANCISCO DE PAULA	485	11	4797	2382
LAGOA GRANDE	815	30	5963	2949	PEDRA DO INDAIA	322	7	3106	1292	SAO FRANCISCO DE SALES	840	31	4073	2181
LAGOA SANTA	5.858	125	40679	18305	PEDRA DOURADA	207	2	1937	793	SAO FRANCISCO DO GLORIA	445	6	3713	2261
LAJINHA	2.545	41	12500	5200	PEDRALVA	510	14	8160	4087	SAO GERALDO	1.002	27	7180	3911
LAMBARI	1.846	38	14447	6407	PEDRAS DE MARIA DA CRUZ	183	11	5684	2439	SAO GERALDO DA PIEDADE	258	13	2711	1394
LAMIM	153	3	2825	1427	PEDRINOPOLIS	507	8	2531	1294	SAO GERALDO DO BAIXO	218	7	2115	1053
LARANJAL	735	27	4897	3223	PEDRO LEOPOLDO	5.555	200	41750	18940	SAO GONCALO DO ABAETE	420	12	4728	2145
LASSANCE	465	6	4946	2706	PEDRO TEIXEIRA	25	0	1516	922	SAO GONCALO DO PARA	556	23	7936	3664
LAVRAS	8.893	171	74636	37260	PEQUERI	219	6	2505	1421	SAO GONCALO DO RIO ABAIXO	1.469	26	11511	4203
LEANDRO FERREIRA	308	8	2519	1151	PEQUI	345	9	3080	1628	SAO GONCALO DO RIO PRETO	223	5	2442	1364
LEME DO PRADO	175	3	2950	1520	PERDIGAO	1.172	14	8084	2742	SAO GONCALO DO SAPUCAI	2.682	61	16235	7991
LEOPOLDINA	5.757	162	36554	17629	PERDIZES	1.780	26	10563	4409	SAO GOTARDO	4.364	90	23174	10771
LIBERDADE	247	8	3899	2353	PERDOES	2.197	37	15038	8235	SAO JOAO BATISTA DO GLORIA	1.083	32	5288	2901
LIMA DUARTE	841	48	13029	7454	PERIQUITO	598	24	4333	2034	SAO JOAO DA LAGOA	294	4	3293	1553
LIMEIRA DO OESTE	1.248	36	6159	2830	PESCADOR	495	6	2614	1346	SAO JOAO DA MATA	306	10	2115	958
LONTRA	705	10	5290	2226	PIAU	140	12	2091	1317	SAO JOAO DA PONTE	534	23	16106	10242
LUISBURGO	443	16	4347	1812	PIEADA DE CARATINGA	721	24	4856	1948	SAO JOAO DAS MISSOES	477	7	8440	6539
LUISLANDIA	226	2	3611	1446	PIEADA DE PONTE NOVA	211	9	2782	1635	SAO JOAO DEL REI	8.947	226	69533	33472
LUMINARIAS	339	12	3396	1473	PIEADA DO RIO GRANDE	382	10	3535	2292	SAO JOAO DO MANHUACU	911	29	6730	2782
LUZ	2.063	37	13235	6221	PIEADA DOS GERAIS	78	5	3715	1987	SAO JOAO DO MANTENINHA	840	12	3655	1529
MACHACALIS	705	12	4640	2475	PIMENTA	860	20	6442	2639	SAO JOAO DO ORIENTE	778	23	5214	2626
MACHADO	4.541	97	27675	13417	PINGO-D'AGUA	419	11	3036	1443	SAO JOAO DO PACUI	47	3	2655	1040
MADRE DE DEUS DE MINAS	659	11	4386	2674	PINTOPOLIS	157	4	4264	1756	SAO JOAO DO PARAISO	1.750	21	13803	6002
MALACACHETA	1.453	27	11345	4699	PIRACEMA	102	15	4841	2655	SAO JOAO EVANGELISTA	1.016	18	10830	5319
MAMONAS	479	6	4162	2220	PIRAJUBA	708	27	4827	2278	SAO JOAO NEPOMUCENO	2.459	43	18662	10416
MANGA	1.496	17	11957	6466	PIRANGA	576	35	11744	7502	SAO JOAQUIM DE BICAS	1.744	110	18577	7113
MANHUACU	7.318	220	63094	34976	PIRANGUCU	489	15	4210	2228	SAO JOSE DA BARRA	686	17	4040	1778
MANHUMIRIM	2.200	43	13814	7041	PIRANGUINHO	957	48	5714	2840	SAO JOSE DA LAPA	2.534	45	16412	6347
MANTENA	3.238	77	17123	8296	PIRAPETINGA	2.444	32	7888	4266	SAO JOSE DA SAFIRA	414	13	2341	972
MAR DE ESPANHA	1.337	36	9233	3637	PIRAPORA	6.347	92	38625	20581	SAO JOSE DA VARGINHA	239	1	2999	1418
MARAVILHAS	676	7	4800	2034	PIRAUBA	1.591	25	8550	4306	SAO JOSE DO ALEGRE	235	7	2837	1427
MARIA DA FE	1.260	41	9711	4742	PITANGUI	2.271	98	17680	8635	SAO JOSE DO DIVINO	361	3	2321	1021
MARIANA	10.022	100	40748	17971	PIUMHI	5.322	103	25676	11573	SAO JOSE DO GOIABAL	395	15	4045	2424
MARILAC	289	10	2787	1411	PLANURA	1.864	48	7062	2278	SAO JOSE DO JACURI	330	3	4438	2114
MARIO CAMPOS	1.316	53	10256	4478	POCO FUNDO	1.666	11	13079	6598	SAO JOSE DO MANTIMENTO	249	3	2007	931
MARIPA DE MINAS	331	12	2536	1658	POCOS DE CALDAS	13.857	495	122507	60530	SAO LOURENCO	5.725	145	32608	19407
MARLIERIA	380	17	2971	1576	POCRANE	785	8	6383	3062	SAO MIGUEL DO ANTA	519	13	4426	2076
MARMELOPOLIS	195	7	2267	1070	POMPEU	3.462	52	20601	9648	SAO PEDRO DA UNIAO	330	9	3959	2326
MARTINHO CAMPOS	1.212	33	9336	4515	PONTE NOVA	6.460	205	44080	27048	SAO PEDRO DO SUACUI	341	10	3506	2034
MARTINS SOARES	459	12	5113	2049	PONTO CHIQUE	324	13	1972	978	SAO PEDRO DOS FERROS	423	15	5860	3148
MATA VERDE	577	8	5027	2443	PONTO DOS VOLANTES	499	21	6840	2979	SAO ROMAO	337	7	5051	2510
MATERLANDIA	224	1	3453	1836	PORTEIRINHA	2.848	62	25891	10223	SAO ROQUE DE MINAS	808	19	5400	2173
MATEUS LEME	2.616	87	24021	11698	PORTO FIRME	781	15	7230	3446	SAO SEBASTIAO DA BELA VISTA	584	14	4509	2101
MATHIAS LOBATO	316	12	2185	1053	POTE	1.064	19	10134	3951	SAO SEBASTIAO DA VARGEM ALEGRE	201	4	2316	1253
MATIAS BARBOSA	1.851	58	10417	4793	POUSO ALEGRE	23.887	456	111800	52706	SAO SEBASTIAO DO ANTA	448	11	4223	1956
MATIAS CARDOSO	307	12	5570	4036	POUSO ALTO	892	26	5260	2912	SAO SEBASTIAO DO MARANHAO	472	3	5850	2760
MATIPO	1.394	34	11741	4402	PRADOS	776	19	7563	4939	SAO SEBASTIAO DO OESTE	470	11	7181	2821
MATO VERDE	1.145	15	9196	4211	PRATA	3.203	109	18946	9357	SAO SEBASTIAO DO PARAISO	6.726	275	47573	25220
MATOZINHOS	3.755	106	27310	11452	PRATAPOLIS	604	25	6460	3951	SAO SEBASTIAO DO RIO PRETO	140	2	1261	928
MATUTINA	234	5	3139	2484	PRATINHA	290	3	2797	1464	SAO SEBASTIAO DO RIO VERDE	334	4	1668	945
MEDIROS	265	1	2522	1297	PRESIDENTE BERNARDES	273	8	3881	2190	SAO THOME DAS LETRAS	306	5	4985	2142
MEDINA	1.187	25	12775	6606	PRESIDENTE JUSCELINO	148	5	3051	1864	SAO TIAGO	882	17	8146	4009
MENDES PIMENTEL	829	9	4014	2568	PRESIDENTE KUBITSCHEK	206	6	2436	1286	SAO TOMAS DE AQUINO	470	24	4948	2511
MERCES	444	21	7570	4592	PRESIDENTE OLEGARIO	1.058	33	12545	5404	SAO VICENTE DE MINAS	374	8	5362	2803
MESQUITA	421	6	3974	2310	PRUDENTE DE MORAIS	593	22	6851	2913	SAPUCAI-MIRIM	577	7	4671	1479
MINAS NOVAS	845	25	15095	7702	QUARTEL GERAL	168	2	2472	1445	SARDOA	476	10	4074	1311
MINDURI	183	7	2940	1196	QUELUZITO	110	5	1722	1076	SARZEDO	2.268	77	22874	11376
MIRABELA	991	19	8069	3808	RAPOSOS	1.980	41	10949	5150	SEM-PEIXE	167	5	2307	1606
MIRADOURO	844	14	6667	3632	RAUL SOARES	2.489	59	17024	9370	SENADOR AMARAL	821	10	3911	1485
MIRAI	1.808	18	8897	4683	RECREIO	748	18	7156	4149	SENADOR CORTES	251	2	1624	808
MIRAVANIA	8	2	2543	1253	REDUTO	422	11	4346	1143	SENADOR FIRMINO	363	8	5921	3155
MOEDA	381	13	3382	1970	RESENDE COSTA	646	22	8241	3886	SENADOR JOSE BENTO	184	6	1378	895
MOEMA	1.004	12	4804	2205	RESPLENDOR	2.077	47	10834	6354	SENADOR MODESTINO GONCALVES	190	8	3084	1467
MONJOLOS	61	2	1691	868	RESSAQUINHA	312	11	4135	2186	SENHORA DE OLIVEIRA	276	8	3993	2123
MONSENHOR PAULO	881	8	6289	3146	RIACHINHO	554	11	4822	2612	SENHORA DO PORTO	105	1	2083	1318
MONTALVANIA	1.346	18	9912	4010	RIACHO DOS MACHADOS	571	8	5637	2052	SENHORA DOS REMEDIOS	410	17	7303	3584
MONTE ALEGRE DE MINAS	1.768	41	14501	6591	RIBEIRAO DAS NEVES	18.746	807	144935	39503	SERICITA	724	4	4817	1758
MONTE AZUL	1.703	31	14868	10221	RIBEIRAO VERMELHO	390	10	2961	1753	SERITINGA	117	2	1521	803
MONTE BELO	1.143	35	10812	5490	RIO ACIMA	984	33	6913	3517	SERRA AZUL DE MINAS	144	0	2719	955
MONTE CARMELO	4.891	172	34186	17033	RIO CASCA	1.050	42	9348	4436	SERRA DA SAUDADE	57	0	658	401
MONTE FORMOSO	381	6	2892	1077	RIO DO PRADO	382	7	3400	1814	SERRA DO SALITRE	1.377	41	9683	4647
MONTE SANTO DE MINAS	1.512	53	14741	6624	RIO DOCE	276	10	2245	1700	SERRA DOS AIMORES	573	10	5040	2304
MONTE SIAO	2.751	36	16449	8368	RIO ESPERA	333	10	4108	1785	SERRANIA	741	22	4977	2746
MONTES CLAROS	41.864	967	271307	115744	RIO MANSO	503	12	4140	2422	SERRANOPOLIS DE MINAS	209	2	3013	1402
MONTEZUMA	568	5	4595	2000	RIO NOVO	479	27	5968	3619	SERRANOS	46	0	1462	718
MORADA NOVA DE MINAS	616	12	7133	3632	RIO PARANAIBA	1.846	29	9532	4741	SERRO	1.177	17	15000	7200
MORRO DA GARÇA	109	9	1559	827	RIO PARDO DE MINAS	1.310	8	17041	6968	SETE LAGOAS	22.692	604	163503	62412
MORRO DO PILAR	171	4	2404	1286	RIO PIRACICABA	2.224	28	11515	6977	SETUBINHA	218	3	5856	1982
MUNHOZ	591	14	4197	1882	RIO POMBA	1.059	36	11850	5923	SILVEIRANIA	101	3	1877	1544
MURIAE	11.397	328	76728	42058	RIO PRETO	485	5	4288	2003	SILVIANOPOLIS	308	12	3982	1787
MUTUM	2.114	37	18819	8713	RIO VERMELHO	460	4	7739	3143	SIMAO PEREIRA	275	13	2229	1266
MUZAMBINHO	1.777	36	16539	8513	RITAPOLIS	270	13	3701	2274	SIMONESIA	1.311	40	11877	6656
NACIP RAYDAN	244	7	1911	909	ROCHEDO DE MINAS	229	4	1831	1106	SOBRALIA	268	17	3622	1838
NANUQUE	4.330	126	26673	10221	RODEIRO	939	17	6178	2311	SOLEDADE DE MINAS	366	8	4303	1701
NAQUE	571	22	3609	1581	ROMARIA	384	8	2509	1092	TABULEIRO	282	13	3336	2129
NATALANDIA	273	6	2621	1270	ROSARIO DA LIMEIRA	263	6	2848	910	TAIUBEIRAS	3.590	36	20792	6940
NATERCIA	434	8	3904	1712	RUBELITA	190	2	4634	2301	TAPARUBA	326	10	2477	1133
NAZARENO	533	9	6513	3355	RUBIM	1.195	26	6135	2843	TAPIRA	461	3	4606	2268</