

**BOLETIM
ESPECIAL
MACRORREGIÃO
OESTE
NUMERO 21/2021**



Governador do Estado de Minas Gerais
Romeu Zema Neto

Secretário de Estado de Saúde de Minas Gerais
Fábio Baccheretti Vitor

Secretário de Estado Adjunto
André Luiz Moreira dos Anjos

Chefia de Gabinete
Luiza Hermeto Coutinho Campos

Assessora de Comunicação Social
Aguardando publicação

Subsecretaria de Políticas e Ações de Saúde
Naila Marcela Nery Ferrari

Subsecretaria de Regulação do Acesso a Serviços e Insumos de Saúde
Juliana Ávila Teixeira

Subsecretaria de Inovação e Logística em Saúde
André de Andrade Ranieri

Subsecretaria de Gestão Regional
Darlan Venâncio Thomaz Pereira

Subsecretaria de Vigilância em Saúde
Janaína Passos de Paula

Dirigente da Regional de Saúde
Julio Barata

Organização
Caroline Nogueira
Edilberto Flávio dos Santos
Eliane Peixoto
Julio Barata
Mauricio Couto Silva
Carlos Antônio da Silva

Elaboração
Maurício Couto Silva

Apresentação

Este boletim tem como objetivo descrever os aspectos epidemiológicos e assistenciais relacionados aos casos de COVID-19 na Macrorregião Oeste e orientar as ações de vigilância, prevenção e controle.

1. SITUAÇÃO DA COVID-19 NO MUNDO, BRASIL E MINAS GERAIS

Para essas informações, acesse o Boletim Epidemiológico e Assistencial Covid-19 - Edição Especial, disponível no link abaixo.

<http://coronavirus.saude.mg.gov.br/transparencia/boletim/boletim-epidemiologico-edicao-especial>

Indicamos os sítios oficiais para informações atualizadas sobre os cenários:

- Informes Epidemiológicos e Boletins Especiais de Minas Gerais (<http://coronavirus.saude.mg.gov.br/boletim>)
- Painel de Monitoramento COVID-19 em Minas Gerais (<http://coronavirus.saude.mg.gov.br/painel>)
- OMS (<https://covid19.who.int/>)
- Our World in Data (<https://ourworldindata.org/coronavirus-data>)
- Ministério da Saúde (<https://covid.saude.gov.br/>)
- CONASS (<http://www.conass.org.br/painelconasscovid19/>)

2. CENÁRIO DA MACRORREGIÃO

Total de Casos Confirmados

103.208

Casos em Acompanhamento

10.309

Casos Recuperados

90.543

Óbitos Confirmados

2.356

Fonte: Sala de Situação/SubVS/SES-MG <[Painel de Monitoramento dos Casos de COVID-19](#)>. *SIVEP GRIPE. Dados parciais, sujeitos a alterações. Atualizado em 16/06/2021.

As informações de casos de cada município pode ser checada diariamente no Painel de Monitoramento de Casos da SES/MG <<http://coronavirus.saude.mg.gov.br/painel>>, bem como no Boletim Estadual Diário <<http://coronavirus.saude.mg.gov.br/boletim>>.

As divergências desse total com os demais dados apresentados no documento se devem ao horário de extração no banco de dados.

2.1 CASOS CONFIRMADOS DE COVID-19 POR MUNICÍPIO

Município de Residência	Casos Confirmado (Incluindo óbitos)
AGUANIL	599
ARAUJOS	706
ARCOS	4714
BAMBUÍ	1507
BOM DESPACHO	4000
CAMACHO	91
CAMPO BELO	6338
CANA VERDE	524

CANDEIAS	637
CARMO DA MATA	677
CARMO DO CAJURU	981
CARMOPOLIS DE MINAS	1899
CLAUDIO	3670
CONCEICAO DO PARA	284
CORREGO DANTA	156
CORREGO FUNDO	598
CRISTAIS	1272
DIVINOPOLIS	14254
DORES DO INDAIA	1090
ESTRELA DO INDAIA	56
FORMIGA	8496
IGARATINGA	859
IGUATAMA	504
ITAGUARA	1794
ITAPECERICA	1292
ITATIAIUCU	564
ITAUNA	10531
JAPARAIBA	302
LAGOA DA PRATA	6140
LEANDRO FERREIRA	256
LUZ	1466
MARTINHO CAMPOS	1040
MEDEIROS	211
MOEMA	828
NOVA SERRANA	4503
OLIVEIRA	4111
ONCA DE PITANGUI	144
PAINS	600
PARA DE MINAS	5200
PASSA TEMPO	904
PEDRA DO INDAIA	230
PERDIGAO	945
PIRACEMA	117
PITANGUI	2045
SANTANA DO JACARE	209
SANTO ANTONIO DO AMPARO	1009
SANTO ANTONIO DO MONTE	3235
SAO FRANCISCO DE PAULA	368
SAO GONCALO DO PARA	527
SAO JOSE DA VARGINHA	199
SAO SEBASTIAO DO OESTE	418

SERRA DA SAUDADE	51
TAPIRAI	57
Total Geral	103208

Fonte: Sala de Situação/SubVS/SES-MG <[Painel de Monitoramento dos Casos de COVID-19](#)>. Dados parciais, sujeitos a alterações. Atualizado em 16/06/2021..

2.2 ÓBITOS CONFIRMADOS POR COVID-19

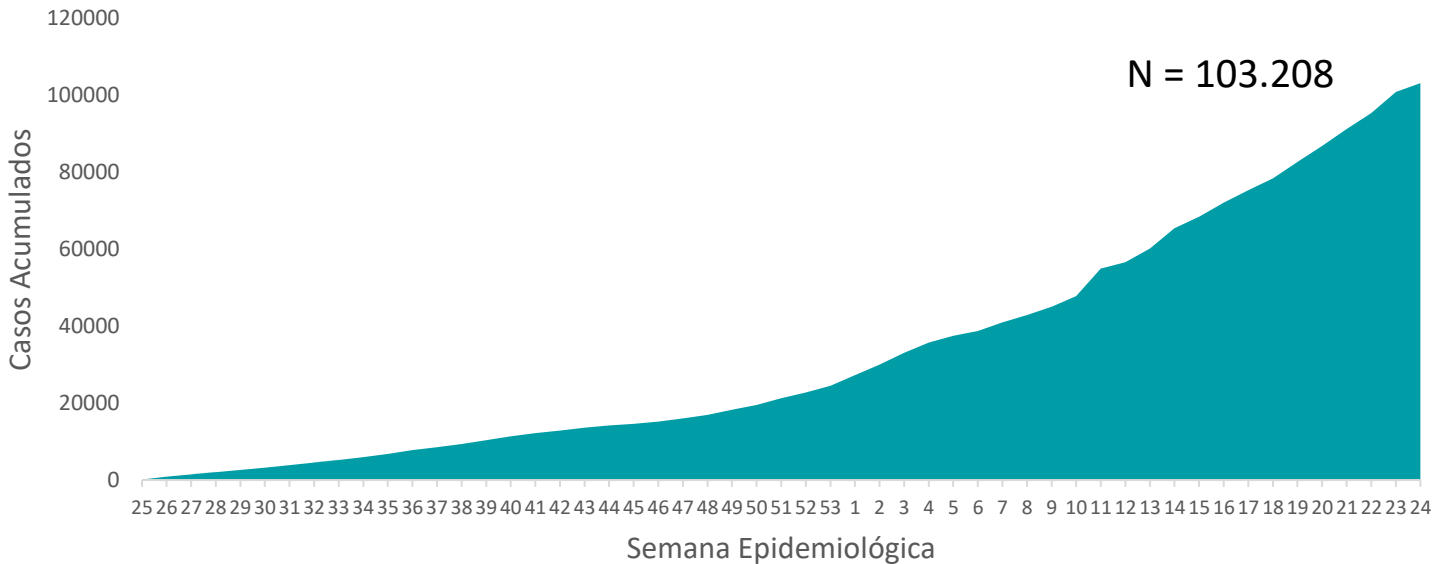
Municípios de residência	Óbitos Confirmados por COVID-19
AGUANIL	8
ARAUJOS	9
ARCOS	109
BAMBUÍ	24
BOM DESPACHO	70
CAMACHO	2
CAMPO BELO	171
CANA VERDE	6
CANDEIAS	17
CARMO DA MATA	6
CARMO DO CAJURU	34
CARMOPOLIS DE MINAS	39
CLAUDIO	57
CONCEICAO DO PARA	8
CORREGO DANTA	6
CORREGO FUNDO	6
CRISTAIS	24
DIVINOPOLIS	459
DORES DO INDAIA	14
ESTRELA DO INDAIA	0
FORMIGA	148
IGARATINGA	13
IGUATAMA	7
ITAGUARA	28
ITAPECERICA	28
ITATIAIUCU	28
ITAUNA	193
JAPARAIBA	4
LAGOA DA PRATA	117
LEANDRO FERREIRA	5

LUZ	31
MARTINHO CAMPOS	29
MEDEIROS	2
MOEMA	10
NOVA SERRANA	137
OLIVEIRA	57
ONCA DE PITANGUI	5
PAINS	6
PARA DE MINAS	189
PASSA TEMPO	4
PEDRA DO INDAIA	7
PERDIGAO	11
PIRACEMA	11
PITANGUI	86
SANTANA DO JACARE	8
SANTO ANTONIO DO AMPARO	16
SANTO ANTONIO DO MONTE	74
SAO FRANCISCO DE PAULA	6
SAO GONCALO DO PARA	19
SAO JOSE DA VARGINHA	1
SAO SEBASTIAO DO OESTE	6
SERRA DA SAUDADE	0
TAPIRAI	1
Total Geral	2356

Fonte: Sala de Situação/SubVS/SES-MG <[Painel de Monitoramento dos Casos de COVID-19](#)>. Dados parciais, sujeitos a alterações. Atualizado em 16/06/2021..

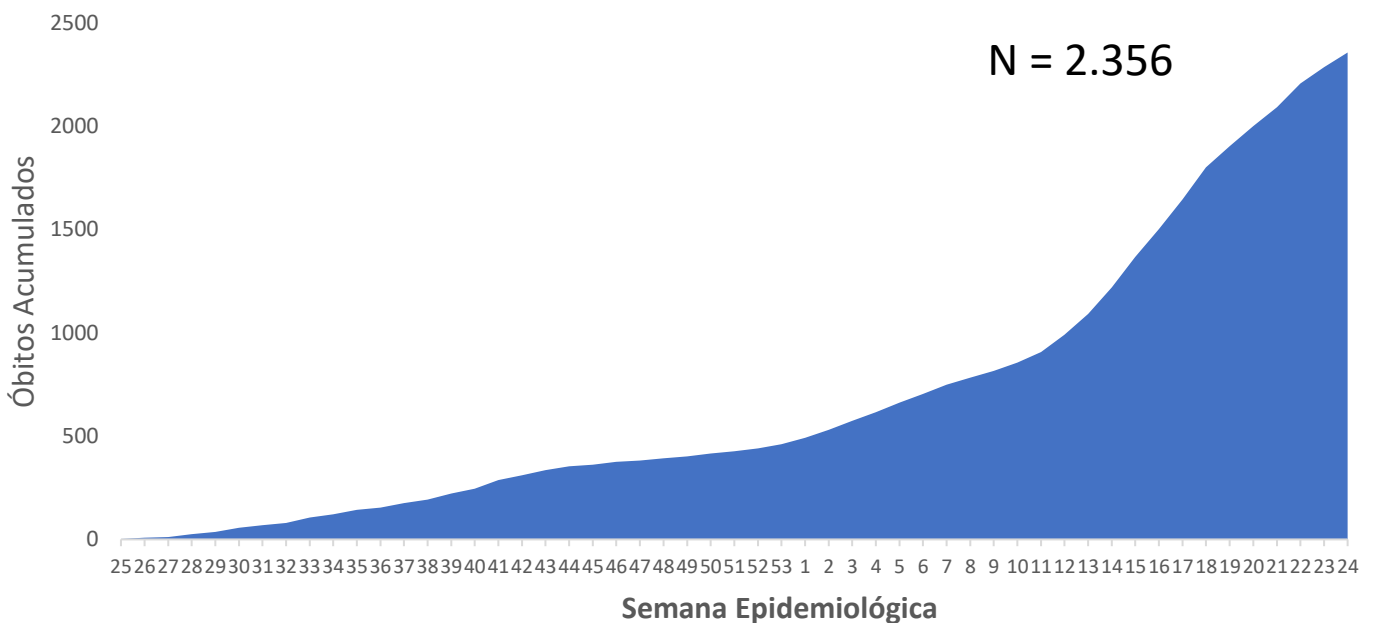
2.3 EVOLUÇÃO DO NÚMERO DE CASOS CONFIRMADOS E ÓBITOS

Casos Acumulados de COVID-19, por semana epidemiológica de recebimento da informação, MACRO-OESTE, 2020/ 2021



Fonte: Sala de Situação/SubVS/SES-MG <[Painel de Monitoramento dos Casos de COVID-19](#)>. Dados parciais, sujeitos a alterações. Atualizado em 16/06/2021

Óbitos Acumulados por semana epidemiológica da data do óbito, MACRO- OESTE, 2020/ 2021



Fonte: Sala de Situação/SubVS/SES-MG <[Painel de Monitoramento dos Casos de COVID-19](#)>. Dados parciais, sujeitos a alterações. Atualizado em 16/06/2021.

3. SITUAÇÃO ASSISTENCIAL

3.1 DISTRIBUIÇÃO DE LEITOS SUS NOS MUNICÍPIOS DA MACRORREGIÃO

Macrorregião	Leitos UTI	Leitos UTI covid	Leitos Enfermaria
Oeste	282	207	1039

Fonte: [Painel de Monitoramento dos Casos de COVID-19](#). Dados parciais, sujeitos a alterações. Atualizado em 16/06/2021.

3.2 PROPORÇÃO DE LEITOS OCUPADOS DE UTI

Microrregião	Proporção Ocupada – Leitos UTI	Proporção ocupada por Leitos UTI- COVID	Proporção ocupada por COVID
OESTE	91,13%	70,21%	95,65%
BOM DESPACHO	85,00%	80,00%	80,00%
CAMPO BELO	85,00%	65,00%	100,00%
DIVINÓPOLIS	84,29%	54,29%	76,00%
FORMIGA	86,49%	70,27%	96,30%
ITAÚNA	93,33%	80,00%	100,00%
LAGOA DA PRATA/S.A. MONTE	100,00%	100,00%	100,00%
OLIVEIRA/S.A. AMPARO	85,71%	35,71%	100,00%
PARÁ DE MINAS	97,87%	78,72%	100,00%

Fonte: [Painel de Monitoramento dos Casos de COVID-19](#). Dados parciais, sujeitos a alterações. Atualizado em 16/06/2021.

3.3 PROPORÇÃO DE LEITOS OCUPADOS DE ENFERMARIA

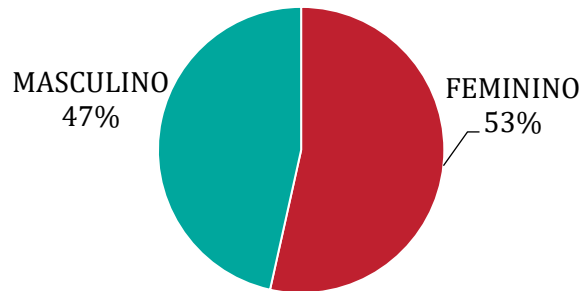
Microrregião	Proporção Ocupada – Leitos Enfermaria	Proporção ocupada por COVID
OESTE	79,92%	37,34%
BOM DESPACHO	91,06%	36,84%
CAMPO BELO	100,00%	68,48%
DIVINÓPOLIS	62,63%	18,59%
FORMIGA	69,14%	25,71%
ITAÚNA	75,73%	36,17%
LAGOA DA PRATA/S.A. MONTE	92,98%	64,46%
OLIVEIRA/S.A. AMPARO	49,25%	11,94%
PARÁ DE MINAS	100,00%	72,53%

Fonte: [Painel de Monitoramento dos Casos de COVID-19](#). Dados parciais, sujeitos a alterações. Atualizado em 16/06/2021.

4. PERFIL EPIDEMIOLÓGICO DOS CASOS CONFIRMADOS E ÓBITOS DE COVID-19

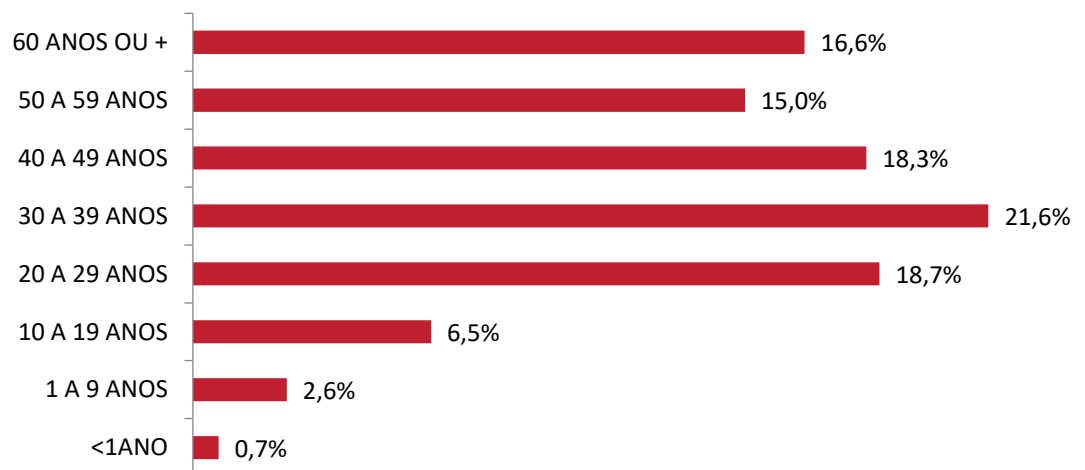
4.1 DISTRIBUIÇÃO DE CASOS CONFIRMADOS DE COVID-19 POR SEXO E IDADE

CASOS CONFIRMADOS COVID 19 POR SEXO, MACRO OESTE, 2020



Fonte: Sala de Situação/SubVS/SES-MG <[Painel de Monitoramento dos Casos de COVID-19](#)>. Dados parciais, sujeitos a alterações. Atualizado em 16/06/2020.

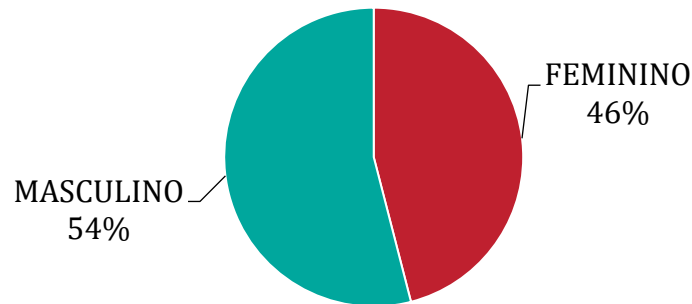
CASOS CONFIRMADOS COVID 19 POR FAIXA ETÁRIA, MACRO OESTE, 2021



Fonte: Sala de Situação/SubVS/SES-MG <[Painel de Monitoramento dos Casos de COVID-19](#)>. Dados parciais, sujeitos a alterações. Atualizado em 16/06/2020.

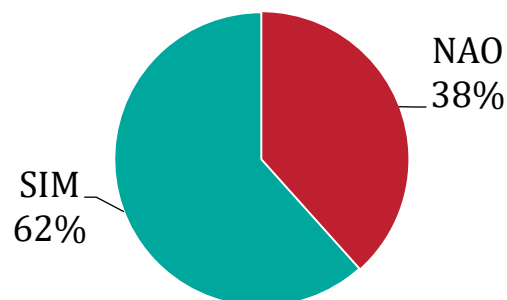
4.2 DISTRIBUIÇÃO DE ÓBITOS POR COVID-19 POR SEXO, IDADE E COMORBIDAE

ÓBITOS POR COVID POR SEXO, MACRO OESTE, 2020/ 2021



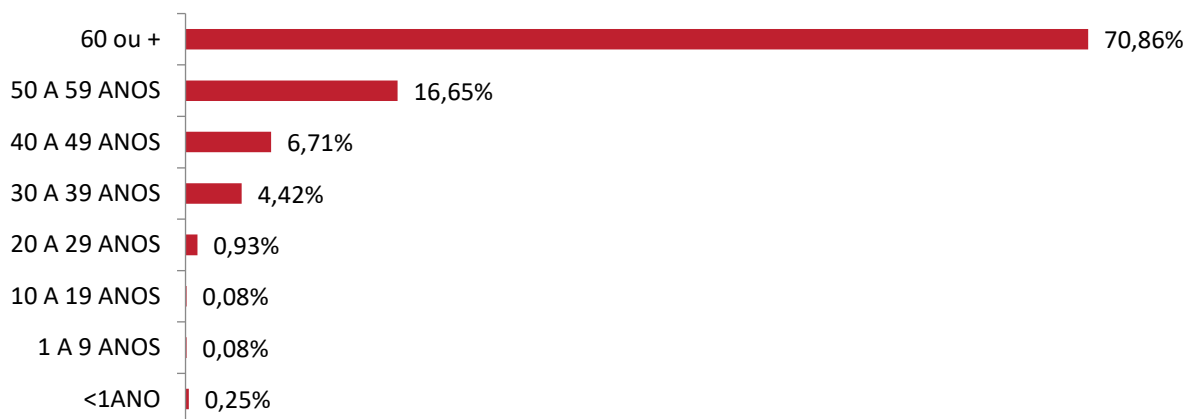
Fonte: Sala de Situação/SubVS/SES-MG <[Painel de Monitoramento dos Casos de COVID-19](#)>. Dados parciais, sujeitos a alterações. Atualizado em 16/06/2020.

ÓBITOS POR COVID POR PRESENÇA DE COMORBIDADE, MACRO OESTE, 2020/2021



Fonte: Sala de Situação/SubVS/SES-MG <[Painel de Monitoramento dos Casos de COVID-19](#)>. Dados parciais, sujeitos a alterações. Atualizado em 16/06/2020

ÓBITOS POR COVID POR FAIXA ETÁRIA, MACRO OESTE, 2020/2021



Fonte: Sala de Situação/SubVS/SES-MG <[Painel de Monitoramento dos Casos de COVID-19](#)>. Dados parciais, sujeitos a alterações. Atualizado em 16/06/2020

5. SURTOS

5.1 DISTRIBUIÇÃO DOS SURTOS DE SÍNDROME GRIPAL NOTIFICADOS E POSSIVELMENTE ASSOCIADOS AO COVID-19 POR MUNICÍPIO DE RESIDÊNCIA

Município	Nº de Surtos	Nº de casos	Nº de expostos
Aguanil	1	2	32
Arcos	1	3	56
Bom Despacho	32	224	1881
Campo Belo	5	63	218
Carmo do Cajuru	3	23	155
Carmópolis de Minas	2	19	32
Conceição do Pará	1	53	116
Claudio	1	19	
Cristais	1	3	6
Divinópolis	5	73	629
Dores do Indaiá	1	7	112
Formiga	9	145	447
Igaratinga	2	38	24
Iguatama	2	20	37
Itaguara	1	19	73
Itapecerica	1	34	96
Itaúna	4	125	339
Lagoa da Prata	4	87	185
Leandro Ferreira	1	8	25

Luz	1	5	
Martinho Campos	6	57	216
Nova Serrana	3	43	262
Oliveira	1	7	7
Pará de Minas	3	33	82
Perdigão	1	3	12
Santana do Jacaré	1	21	41
Pitangui	1	76	172
Santo Antonio do Monte	2	13	7
São Sebastião do Oeste	1	30	30
Total Geral	97	1253	5.292

Fonte: Sala de Situação/SubVS/SES-MG, Painel de Controle (painel.saude.mg.gov.br/home) Surtos do CIEVS. Dados parciais, sujeitos a alterações. Atualizado em 08/06/2021.

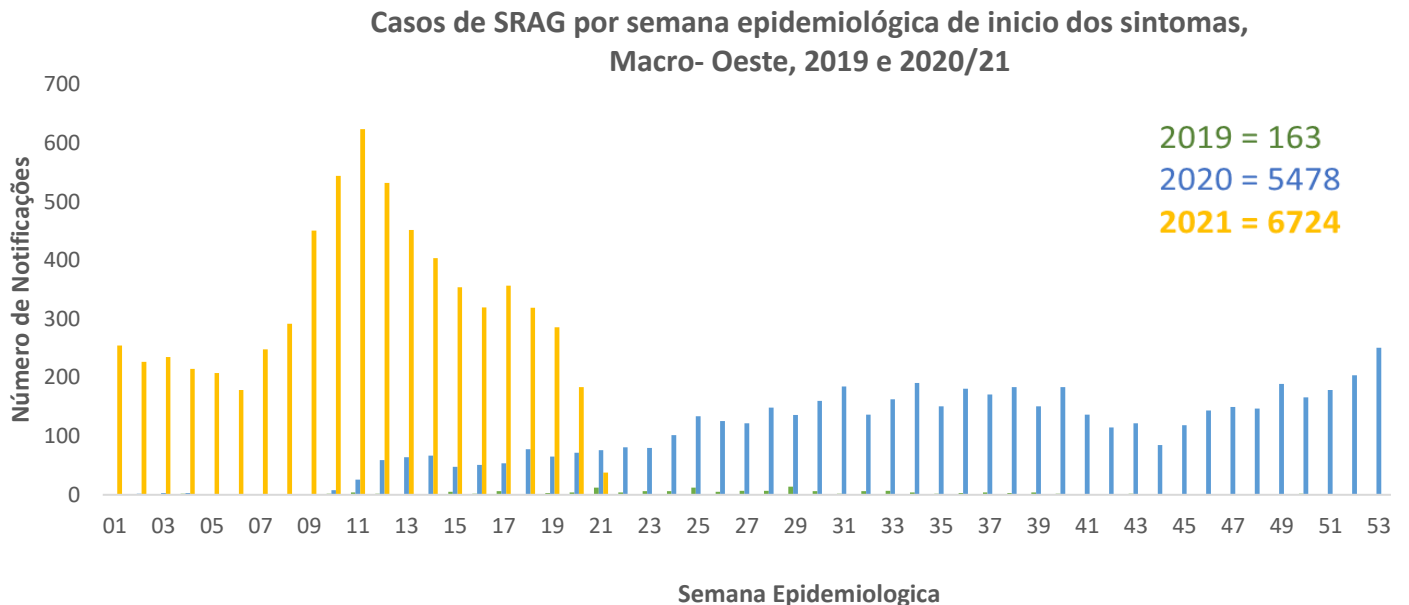
5.2 DISTRIBUIÇÃO DOS SURTOS DE SÍNDROME GRIPAL NOTIFICADOS E POSSIVELMENTE ASSOCIADOS AO COVID-19 POR TIPO DE ESTABELECIMENTO DE OCORRÊNCIA

Estabelecimento	Nº de Surto	Nº de casos	Nº de expostos
Empresa	39	420	2171
ILPI	25	335	1254
Sist. Prisional	10	342	1479
Serviço de saúde	11	74	194
Serviço Público	3	13	67
C. indígena	1	8	98
	5	37	29
Não informado	3	24	
Total Geral	97	1253	5.292

Fonte: Sala de Situação/SubVS/SES-MG, Painel de Controle (painel.saude.mg.gov.br/home) Surtos do CIEVS. Dados parciais, sujeitos a alterações. Atualizado em 08/06/2021.

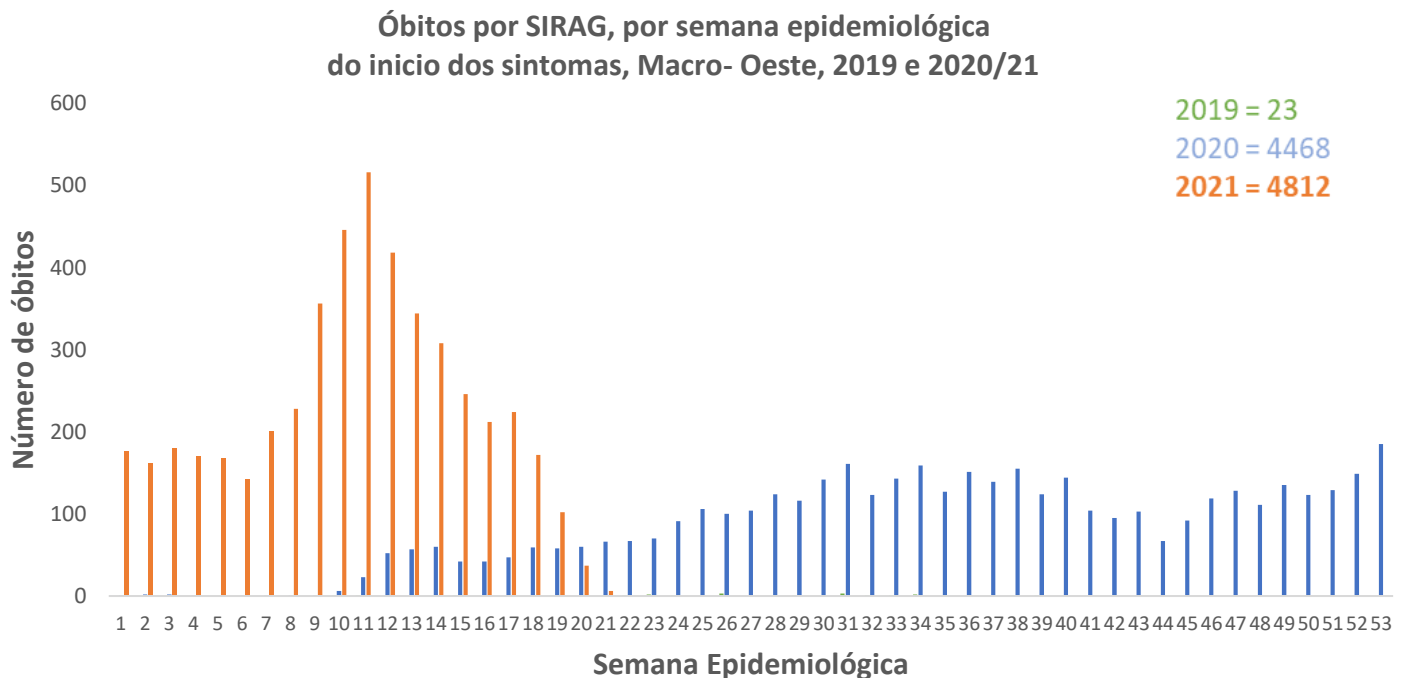
6. SRAG

6.1 NÚMERO DE HOSPITALIZAÇÕES POR SRAG SEGUNDO SEMANA EPIDEMIOLÓGICA DE NOTIFICAÇÃO EM 2019 E 2020/2021



Fonte: SIVEP-Gripe. Dados parciais, sujeitos a alterações. Atualizado em 09/06/21.

6.2 ÓBITOS POR SRAG EM 2019 E 2020/2021



Fonte: SIVEP-Gripe. Dados parciais, sujeitos a alterações. Atualizado em 09/06/2021.

7. VIGILÂNCIA LABORATORIAL

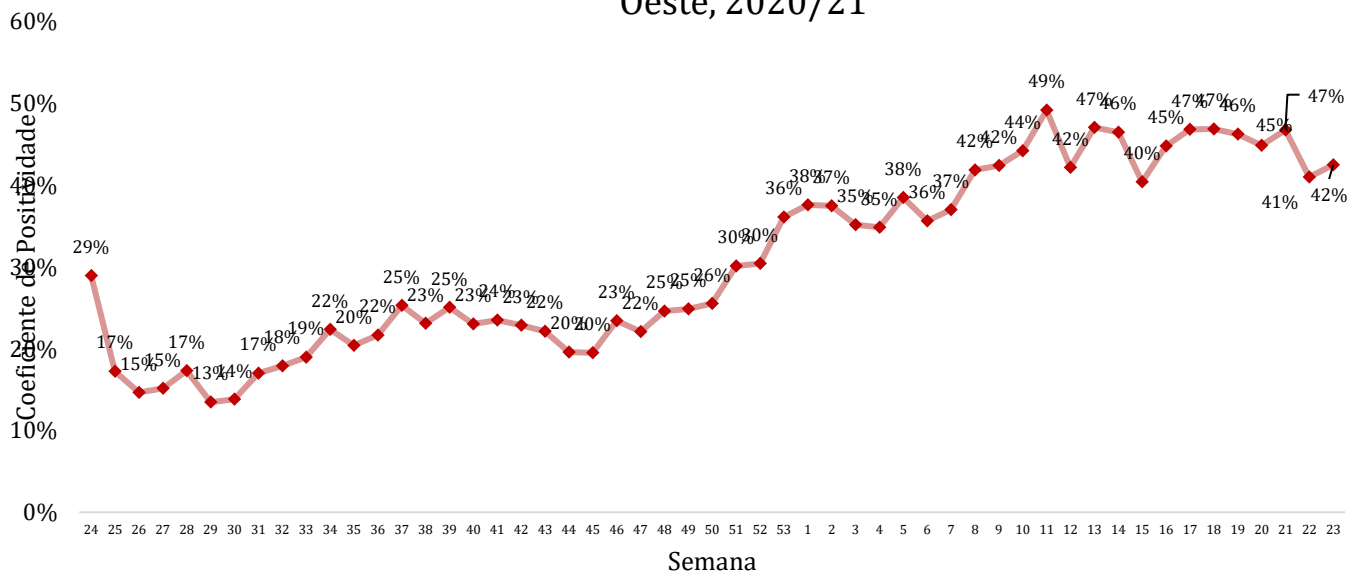
7.1 EXAMES PCR REALIZADOS EM LABORATÓRIOS DA REDE PÚBLICA

Tipo de exame realizado	RESULTADO			Total de testes
	Detectado	Inconclusivo	Não detectado	
RT-PCR EM TEMPO REAL	7041	283	16085	23409

Fonte: Sala de Situação/SubVS/SES-MG, Planilha de Laboratórios, GAL. Dados parciais, sujeitos a alterações. Os dados são constantemente verificados para a exclusão de duplicidades, o que pode atualizá-los. Atualizado em 16/06/2021.

7.2 EVOLUÇÃO DO COEFICIENTE DE POSITIVIDADE PARA COVID-19 DOS EXAMES REALIZADOS POR LABORATÓRIOS DA REDE PÚBLICA

Coeficiente de Positividade dos testes realizados em laboratórios da Rede Pública por semana de liberação do resultado, Macro Oeste, 2020/21



Fonte: Sala de Situação/SubVS/SES-MG, Planilha de Laboratórios. Dados parciais, sujeitos a alterações. Os dados são constantemente verificados para a exclusão de duplicidades, o que pode atualizá-los. Atualizado em 16/06/2021.