

BOLETIM ESPECIAL MACRORREGIÃO OESTE

Número 10

Governador do Estado de Minas Gerais

Romeu Zema Neto

Secretário de Estado de Saúde de Minas Gerais

Carlos Eduardo Amaral Pereira da Silva

Secretário de Estado Adjunto

Luiz Marcelo Cabral Tavares

Chefia de Gabinete

João Márcio Silva de Pinho

Assessora de Comunicação Social

Virgínia Cornélio da Silva

Subsecretaria de Políticas e Ações de Saúde

Marcilio Dias Magalhães

Subsecretaria de Regulação do Acesso a Serviços e Insumos de Saúde

Juliana Ávila Teixeira

Subsecretaria de Inovação e Logística em Saúde

André de Andrade Ranieri

Subsecretaria de Gestão Regional

Darlan Venâncio Thomaz Pereira

Subsecretaria de Vigilância em Saúde

Dario Brock Ramalho

Dirigente da Regional de Saúde

Alan Rodrigo da Silva

Equipe da SRS Divinópolis

Ana Luísa Lara Siqueira

Caroline Nogueira

Edilberto Flávio dos Santos

Eliane Peixoto

Julio Barata

Mauricio Couto Silva

Carlos Antônio da Silva



Apresentação

Este boletim tem como objetivo descrever os aspectos epidemiológicos e assistenciais relacionados aos casos de COVID-19 na Macrorregião Oeste e orientar as ações de vigilância, prevenção e controle.

1. SITUAÇÃO DA COVID-19 NO MUNDO, BRASIL E MINAS GERAIS

Para essas informações, acesse o Boletim Epidemiológico e Assistencial Covid-19 - Edição Especial, disponível no link abaixo.

<http://coronavirus.saude.mg.gov.br/transparencia/boletim/boletim-epidemiologico-edicao-especial>

Indicamos os sítios oficiais para informações atualizadas sobre os cenários:

- Informes Epidemiológicos e Boletins Especiais de Minas Gerais (<http://coronavirus.saude.mg.gov.br/boletim>)
- Painel de Monitoramento COVID-19 em Minas Gerais (<http://coronavirus.saude.mg.gov.br/painel>)
- OMS (<https://covid19.who.int/>)
- Our World in Data (<https://ourworldindata.org/coronavirus-data>)
- Ministério da Saúde (<https://covid.saude.gov.br/>)
- CONASS (<http://www.conass.org.br/painelconasscovid19/>)

2. CENÁRIO DA MACRORREGIÃO



Fonte: Sala de Situação/SubVS/SES-MG <[Painel de Monitoramento dos Casos de COVID-19](#)>. *SIVEP GRIPE. Dados parciais, sujeitos a alterações. Atualizado em 21/10/2020.

As informações de casos de cada município pode ser checada diariamente no Painel de Monitoramento de Casos da SES/MG <<http://coronavirus.saude.mg.gov.br/painel>>, bem como no Boletim Estadual Diário <<http://coronavirus.saude.mg.gov.br/boletim>>.

As divergências desse total com os demais dados apresentados no documento se devem ao horário de extração no banco de dados.

2.1 Casos confirmados de COVID-19 por município

Município de Residência	Casos Confirmados (Incluindo óbitos)
AGUANIL	93
ARAUJOS	77
ARCOS	461
BAMBUI	67
BOM DESPACHO	702
CAMACHO	1
CAMPO BELO	1218

Município de Residência	Casos Confirmados (Incluindo óbitos)
CANA VERDE	94
CANDEIAS	111
CARMO DA MATA	28
CARMO DO CAJURU	120
CARMOPOLIS DE MINAS	302
CLAUDIO	442
CONCEICAO DO PARA	57
CORREGO DANTA	13
CORREGO FUNDO	46
CRISTAIS	183
DIVINOPOLIS	1705
DORES DO INDAIA	215
ESTRELA DO INDAIA	5
FORMIGA	858
IGARATINGA	31
IGUATAMA	99
ITAGUARA	334
ITAPECERICA	196
ITATIAIUCU	342
ITAUNA	1130
JAPARAIBA	32
LAGOA DA PRATA	902
LEANDRO FERREIRA	43
LUZ	186
MARTINHO CAMPOS	114
MEDEIROS	25
MOEMA	162
NOVA SERRANA	1186
OLIVEIRA	313
ONCA DE PITANGUI	26
PAINS	77
PARA DE MINAS	680
PASSA TEMPO	64
PEDRA DO INDAIA	88
PERDIGAO	171
PIRACEMA	48
PITANGUI	306
SANTANA DO JACARE	21
SANTO ANTONIO DO AMPARO	116
SANTO ANTONIO DO MONTE	417
SAO FRANCISCO DE PAULA	35

Município de Residência	Casos Confirmados (Incluindo óbitos)
SAO GONCALO DO PARA	40
SAO JOSE DA VARGINHA	21
SAO SEBASTIAO DO OESTE	114
SERRA DA SAUDADE	6
TAPIRAI	29
Total Geral	14152

Fonte: Sala de Situação/SubVS/SES-MG <[Painel de Monitoramento dos Casos de COVID-19](#)>. Dados parciais, sujeitos a alterações. Atualizado em 21/10/2020..

2.2 Óbitos confirmados por COVID-19

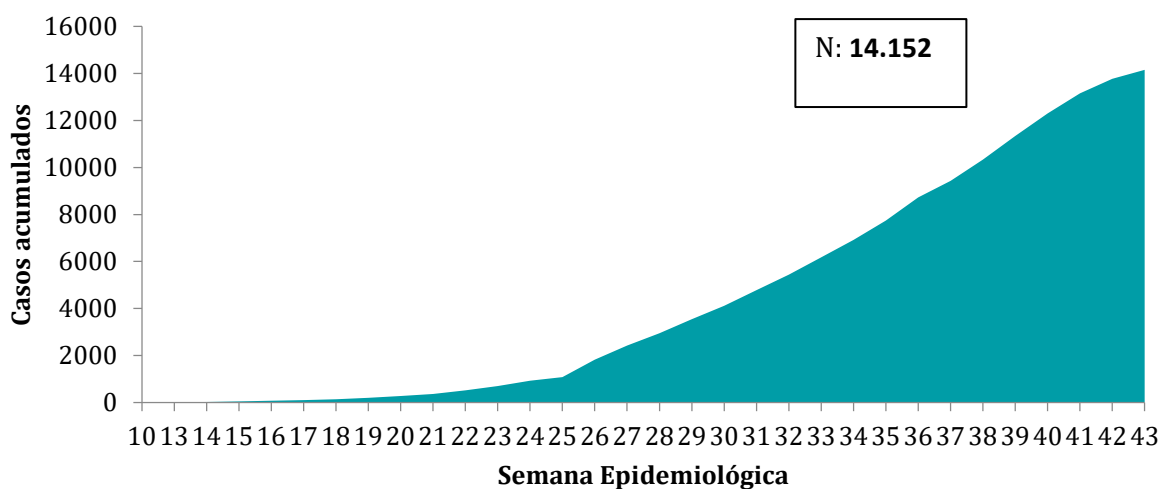
Municípios de Residência	Óbitos Confirmados por COVID-19
AGUANIL	3
ARAUJOS	1
ARCOS	9
BOM DESPACHO	16
CAMPO BELO	30
CANA VERDE	2
CANDEIAS	3
CARMO DA MATA	2
CARMO DO CAJURU	6
CARMOPOLIS DE MINAS	8
CLAUDIO	5
CONCEICAO DO PARA	2
CORREGO FUNDO	1
CRISTAIS	2
DIVINOPOLIS	65
DORES DO INDAIA	3
FORMIGA	14
IGARATINGA	3
IGUATAMA	1
ITAGUARA	4
ITAPECERICA	5
ITATIAIUCU	6
ITAUNA	25
LAGOA DA PRATA	20
LEANDRO FERREIRA	2
LUZ	3
MARTINHO CAMPOS	3
MEDEIROS	1

Municípios de Residência	Óbitos Confirmados por COVID-19
MOEMA	2
NOVA SERRANA	43
OLIVEIRA	6
PAINS	1
PARA DE MINAS	13
PASSA TEMPO	1
PEDRA DO INDAIA	1
PERDIGAO	4
PIRACEMA	1
PITANGUI	6
SANTANA DO JACARE	4
SANTO ANTONIO DO AMPARO	2
SANTO ANTONIO DO MONTE	13
SAO GONCALO DO PARA	1
SAO SEBASTIAO DO OESTE	2
Total Geral	345

Fonte: Sala de Situação/SubVS/SES-MG <[Painel de Monitoramento dos Casos de COVID-19](#)>. Dados parciais, sujeitos a alterações. Atualizado em 21/10/2020..

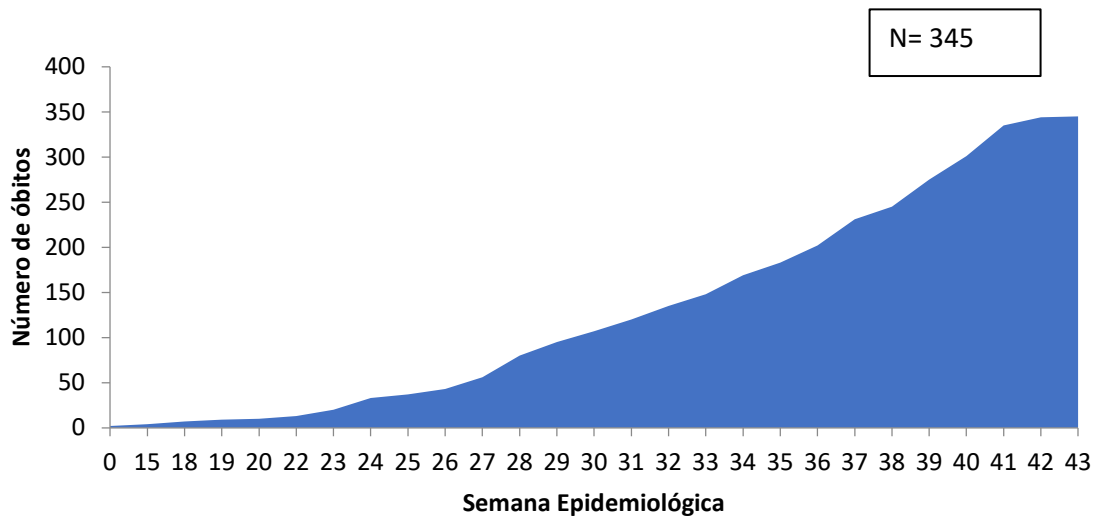
2.3 Evolução do número de casos confirmados e óbitos

Casos acumulados de COVID-19 por semana epidemiológica de recebimento da informação. MACO OESTE, 2020



Fonte: Sala de Situação/SubVS/SES-MG <[Painel de Monitoramento dos Casos de COVID-19](#)>. Dados parciais, sujeitos a alterações. Atualizado em 21/10/2020.

Óbitos Acumulados por COVID-19, por semana epidemiológica da data do óbito, MACRO OESTE, 2020



Fonte: Sala de Situação/SubVS/SES-MG <[Painel de Monitoramento dos Casos de COVID-19](#)>. Dados parciais, sujeitos a alterações. Atualizado em 21/10/2020..

3. SITUAÇÃO ASSISTENCIAL

3.1 Distribuição de leitos SUS nos municípios da macrorregião

Macrorregião	Leitos UTI	Leitos Enfermaria
Oeste	256	1.050

Fonte: [Painel de Monitoramento dos Casos de COVID-19](#). Dados parciais, sujeitos a alterações. Atualizado em 21/10/2020.

3.2 Proporção de leitos ocupados de UTI

Microrregião	Proporção Ocupada - Leitos UTI	Proporção ocupada por COVID
OESTE	49,22%	13,67%
BOM DESPACHO	32,25%	25,00%
CAMPO BELO	50,00%	5,00%
DIVINÓPOLIS	52,00%	9,33%
FORMIGA	37,93%	6,90%
ITAÚNA	83,33%	16,67%
LAGOA DA PRATA/S.A. AMPARO	37,04%	18,52%
OLIVEIRA/S.A. MONTE	66,67%	4,17%
PARÁ DE MINAS	42,55%	25,53%

Fonte: [Painel de Monitoramento dos Casos de COVID-19](#). Dados parciais, sujeitos a alterações. Atualizado em 21/10/2020.

3.3 Proporção de leitos ocupados de Enfermaria

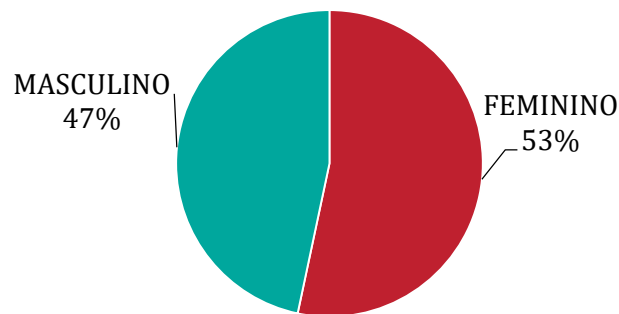
Microrregião	Proporção Ocupada - Leitos Clínicos	Proporção ocupada por COVID
OESTE	52,80%	7,52%
BOM DESPACHO	45,80%	6,25%
CAMPO BELO	65,22%	2,17%
DIVINÓPOLIS	71,21%	10,05%
FORMIGA	42,75%	3,09%
ITAÚNA	64,37%	12,64%
LAGOA DA PRATA/S.A. AMPARO	32,98%	6,93%
OLIVEIRA/S.A. MONTE	25,00%	1,35%
PARÁ DE MINAS	75,21%	19,66%

Fonte: [Painel de Monitoramento dos Casos de COVID-19](#). Dados parciais, sujeitos a alterações. Atualizado em 21/10/2020.

4. PERFIL EPIDEMIOLÓGICO DOS CASOS CONFIRMADOS E ÓBITOS DE COVID-19

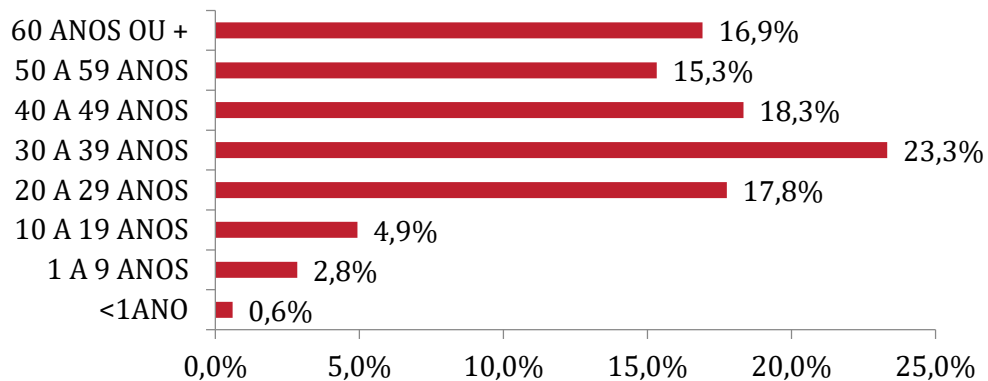
4.1 Distribuição de casos confirmados de COVID-19 por sexo, idade e cor

CASOS COVID 19 POR SEXO, MACRO OESTE, 2020



Fonte: Sala de Situação/SubVS/SES-MG <[Painel de Monitoramento dos Casos de COVID-19](#)>. Dados parciais, sujeitos a alterações. Atualizado em 21/10/2020.

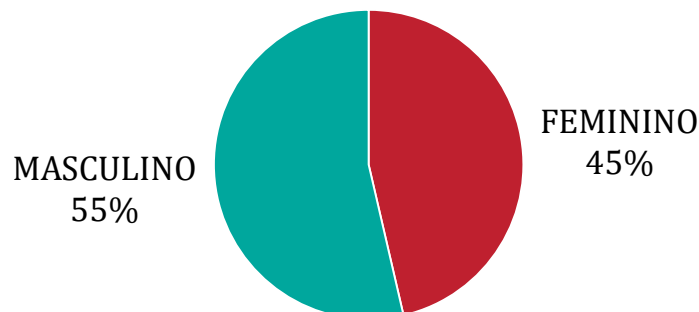
CASOS COVID 19 POR FAIXA ETÁRIA, MACRO OESTE, 2020



Fonte: Sala de Situação/SubVS/SES-MG <[Painel de Monitoramento dos Casos de COVID-19](#)>. Dados parciais, sujeitos a alterações. Atualizado em 21/10/2020.

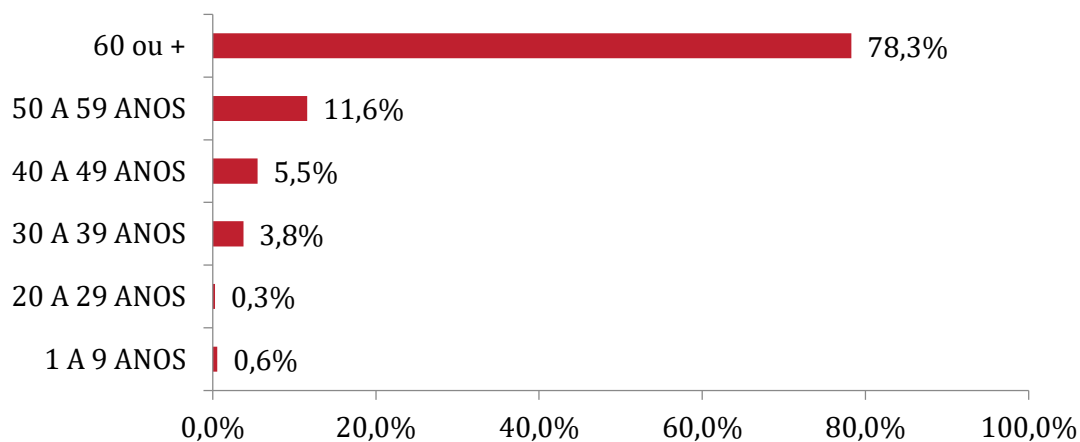
4.2 Distribuição de óbitos por COVID-19 por sexo, idade e raça/cor

ÓBITOS POR COVID POR SEXO, MACRO OESTE, 2020



Fonte: Sala de Situação/SubVS/SES-MG <[Painel de Monitoramento dos Casos de COVID-19](#)>. Dados parciais, sujeitos a alterações. Atualizado em 21/10/2020.

ÓBITOS POR COVID POR FAIXA ETÁRIA, MACRO OESTE, 2020



Fonte: Sala de Situação/SubVS/SES-MG <[Painel de Monitoramento dos Casos de COVID-19](#)>. Dados parciais, sujeitos a alterações. Atualizado em 21/10/2020.

5. SURTOS

5.1 Distribuição dos surtos de Síndrome Gripal notificados e possivelmente associados ao Covid-19 por município de residência

Município	Nº de Surtos	Nº de casos	Nº de expostos
Aguanil	1	2	32
Bom Despacho	10	42	848
Campo Belo	1	18	160
Carmo do Cajuru	2	19	155
Conceição do Pará	1	91	
Divinópolis	2	25	568
Dores do Indaiá	1	7	112
Formiga	1	69	370
Itaguara	1	19	73
Itapeçerica	1	34	96
Lagoa da Prata	2	60	185
Martinho Campos	4	28	118
Nova Serrana	2	38	262
Pará de Minas	1	16	
Perdigão	1	3	12
Pitangui	1	76	172
Santo Antonio do Monte	1	7	7
São Sebastião do Oeste	1	30	30
Total Geral	34	584	3.200

Fonte: Sala de Situação/SubVS/SES-MG, Planilha de Acompanhamento de Surtos do CIEVS. Dados parciais, sujeitos a alterações. Atualizado em 21/10/2020.

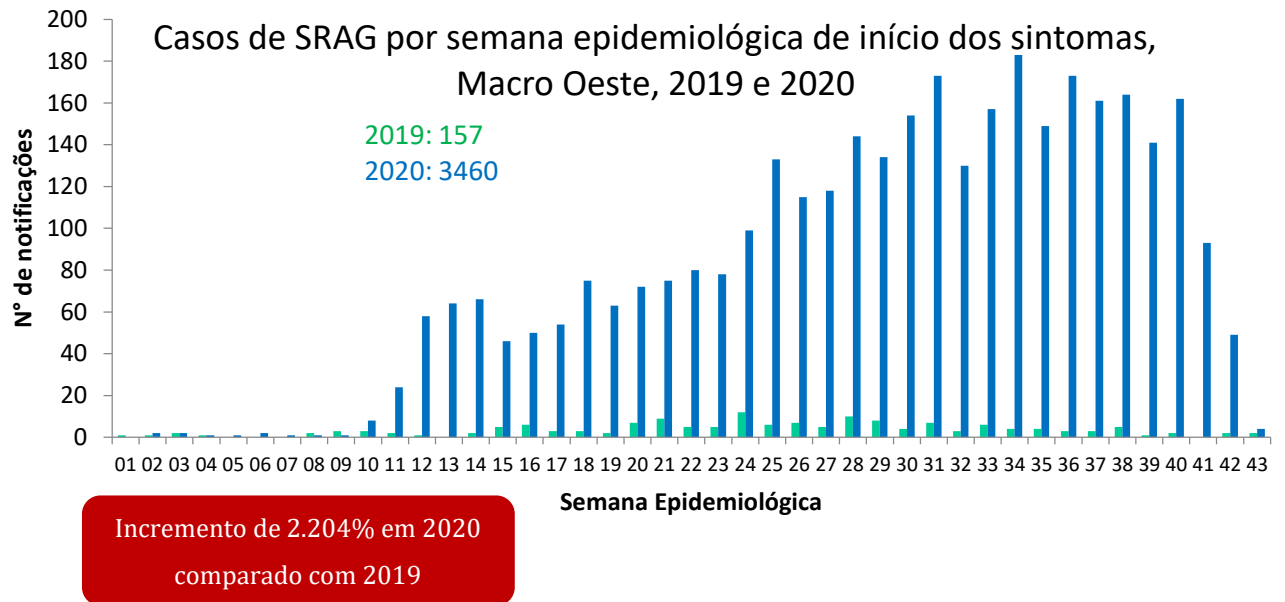
5.2 Distribuição dos surtos de Síndrome Gripal notificados e possivelmente associados ao Covid-19 por tipo de estabelecimento de ocorrência

Estabelecimento	Nº de Surtos	Nº de casos	Nº de expostos
Empresa	13	180	923
ILPI	9	167	690
Sist. Prisional	5	203	1394
Serviço de saúde	5	24	131
Serviço Público	2	10	62
Total Geral	34	584	3.200

Fonte: Sala de Situação/SubVS/SES-MG, Planilha de Acompanhamento de Surtos do CIEVS. Dados parciais, sujeitos a alterações. Atualizado em 21/10/2020.

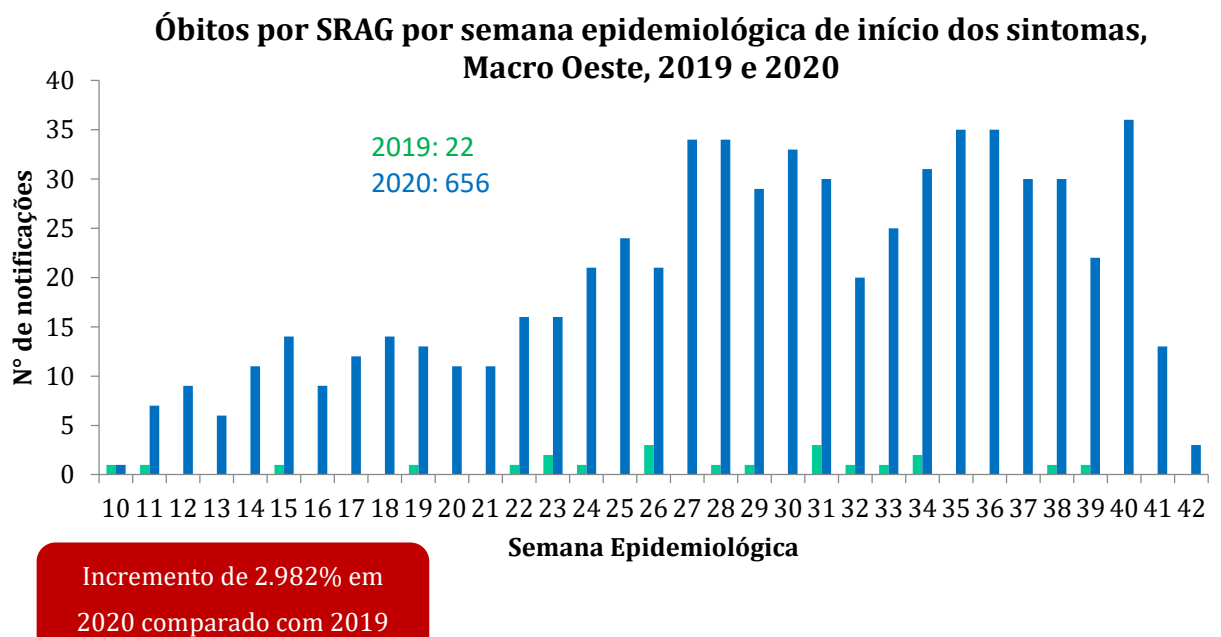
6. SRAG

6.1 Número de hospitalizações por SRAG segundo semana epidemiológica de notificação em 2019 e 2020



Fonte: SIVEP-Gripe. Dados parciais, sujeitos a alterações. Atualizado em 21/10/2020.

6.2 Óbitos por SRAG em 2019 e 2020



Fonte: SIVEP-Gripe. Dados parciais, sujeitos a alterações. Atualizado em 21/10/2020.

7. VIGILÂNCIA LABORATORIAL

Os exames laboratoriais PCR em tempo real de municípios da macrorregião Oeste são realizados pelo laboratório da Universidade Federal de São João Del-Rei desde o dia 07 de julho de 2020.

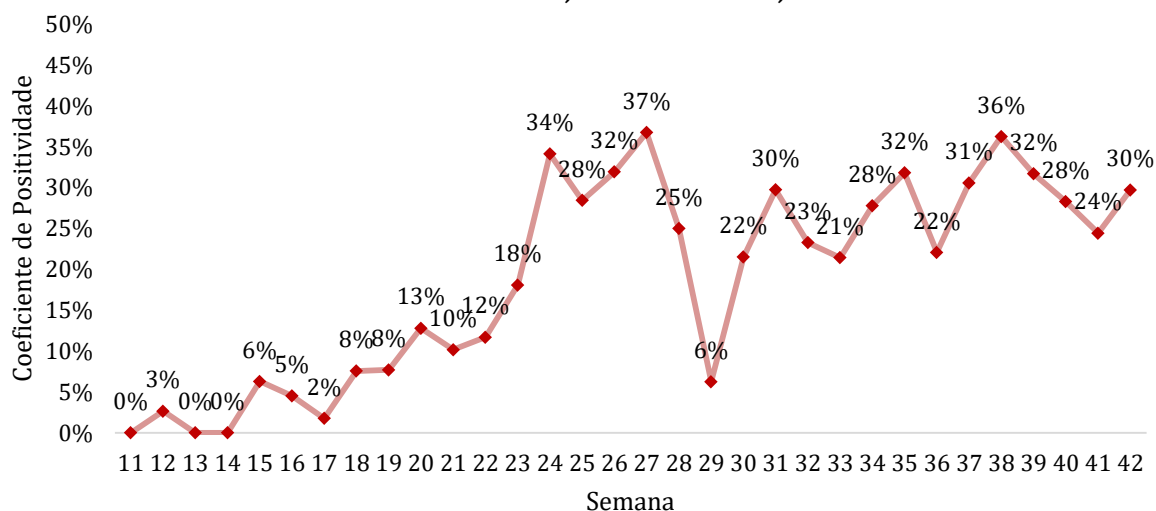
7.1 Exames PCR realizados em laboratórios da rede pública

Tipo de exame realizado	RESULTADO			Total de testes
	Detectado	Inconclusivo	Não detectado	
RT-PCR EM TEMPO REAL	848	58	2864	3770

Fonte: Sala de Situação/SubVS/SES-MG, Planilha de Laboratórios, GAL. Dados parciais, sujeitos a alterações. Os dados são constantemente verificados para a exclusão de duplicidades, o que pode atualizá-los. Atualizado em 21/10/2020.

7.2 Evolução do coeficiente de positividade para COVID-19 dos exames realizados por laboratórios da Rede Pública

Coeficiente de Positividade dos testes realizados em laboratórios da Rede Pública por semana de liberação do resultado, Macro Oeste, 2020



Fonte: Sala de Situação/SubVS/SES-MG, Planilha de Laboratórios. Dados parciais, sujeitos a alterações. Os dados são constantemente verificados para a exclusão de duplicidades, o que pode atualizá-los. Atualizado em 21/10/2020.