

BOLETIM ESPECIAL MACRORREGIÃO OESTE

Número 8

Governador do Estado de Minas Gerais
Romeu Zema Neto

Secretário de Estado de Saúde de Minas Gerais
Carlos Eduardo Amaral Pereira da Silva

Secretário de Estado Adjunto
Luiz Marcelo Cabral Tavares

Chefia de Gabinete
João Márcio Silva de Pinho

Assessora de Comunicação Social
Virgínia Cornélio da Silva

Subsecretaria de Políticas e Ações de Saúde
Marcilio Dias Magalhães

Subsecretaria de Regulação do Acesso a Serviços e Insumos de Saúde
Juliana Ávila Teixeira

Subsecretaria de Inovação e Logística em Saúde
André de Andrade Ranieri

Subsecretaria de Gestão Regional
Darlan Venâncio Thomaz Pereira

Subsecretaria de Vigilância em Saúde
Dario Brock Ramalho

Dirigente da Regional de Saúde
Alan Rodrigo da Silva

Equipe da SRS Divinópolis
Ana Luísa Lara Siqueira
Caroline Nogueira
Edilberto Flávio dos Santos
Eliane Peixoto
Julio Barata
Mauricio Couto Silva
Carlos Antônio da Silva

■ Apresentação

Este boletim tem como objetivo descrever os aspectos epidemiológicos e assistenciais relacionados aos casos de COVID-19 na Macrorregião Oeste e orientar as ações de vigilância, prevenção e controle.

1. SITUAÇÃO DA COVID-19 NO MUNDO, BRASIL E MINAS GERAIS

Para essas informações, acesse o Boletim Epidemiológico e Assistencial Covid-19 - Edição Especial, disponível no link abaixo.

<http://coronavirus.saude.mg.gov.br/transparencia/boletim/boletim-epidemiologico-edicao-especial>

Indicamos os sítios oficiais para informações atualizadas sobre os cenários:

- Informes Epidemiológicos e Boletins Especiais de Minas Gerais (<http://coronavirus.saude.mg.gov.br/boletim>)
- Painel de Monitoramento COVID-19 em Minas Gerais (<http://coronavirus.saude.mg.gov.br/painel>)
- OMS (<https://covid19.who.int/>)
- Our World in Data (<https://ourworldindata.org/coronavirus-data>)
- Ministério da Saúde (<https://covid.saude.gov.br/>)
- CONASS (<http://www.conass.org.br/painelconasscovid19/>)

2. CENÁRIO DA MACRORREGIÃO



Fonte: Sala de Situação/SubVS/SES-MG <[Painel de Monitoramento dos Casos de COVID-19](#)>. *SIVEP GRIPE. Dados parciais, sujeitos a alterações. Atualizado em 23/09/2020.

As informações de casos de cada município pode ser checada diariamente no Painel de Monitoramento de Casos da SES/MG <<http://coronavirus.saude.mg.gov.br/painel>>, bem como no Boletim Estadual Diário <<http://coronavirus.saude.mg.gov.br/boletim>>.

As divergências desse total com os demais dados apresentados no documento se devem ao horário de extração no banco de dados.

2.1 Casos confirmados de COVID-19 por município

Município de Residência	Casos Confirmados (Incluindo óbitos)
AGUANIL	53
ARAUJOS	55
ARCOS	346
BAMBUÍ	58
BOM DESPACHO	536
CAMACHO	0
CAMPO BELO	983
CANA VERDE	93
CANDEIAS	89

Município de Residência	Casos Confirmados (Incluindo óbitos)
CARMO DA MATA	24
CARMO DO CAJURU	111
CARMOPOLIS DE MINAS	263
CLAUDIO	350
CONCEICAO DO PARA	39
CORREGO DANTA	7
CORREGO FUNDO	42
CRISTAIS	84
DIVINOPOLIS	1321
DORES DO INDAIA	199
ESTRELA DO INDAIA	3
FORMIGA	708
IGARATINGA	24
IGUATAMA	29
ITAGUARA	274
ITAPECERICA	125
ITATIAIUCU	280
ITAUNA	673
JAPARAIBA	32
LAGOA DA PRATA	691
LEANDRO FERREIRA	27
LUZ	149
MARTINHO CAMPOS	80
MEDEIROS	22
MOEMA	155
NOVA SERRANA	813
OLIVEIRA	252
ONCA DE PITANGUI	15
PAINS	46
PARA DE MINAS	512
PASSA TEMPO	35
PEDRA DO INDAIA	63
PERDIGAO	112
PIRACEMA	37
PITANGUI	260
SANTANA DO JACARE	15
SANTO ANTONIO DO AMPARO	94
SANTO ANTONIO DO MONTE	327
SAO FRANCISCO DE PAULA	35
SAO GONCALO DO PARA	40
SAO JOSE DA VARGINHA	11

Município de Residência	Casos Confirmados (Incluindo óbitos)
SAO SEBASTIAO DO OESTE	106
SERRA DA SAUDADE	5
TAPIRAI	22
Total Geral	10725

Fonte: Sala de Situação/SubVS/SES-MG <[Painel de Monitoramento dos Casos de COVID-19](#)>. Dados parciais, sujeitos a alterações. Atualizado em 23/09/2020..

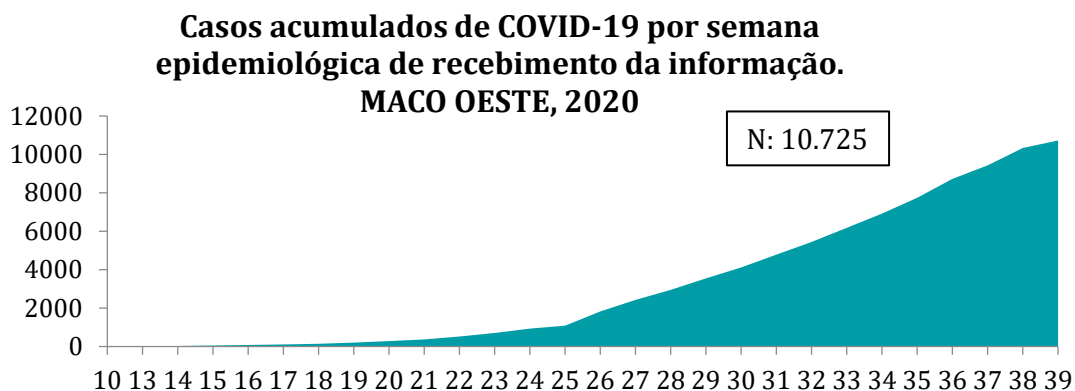
2.2 Óbitos confirmados por COVID-19

Municípios de Residência	Óbitos Confirmados por COVID-19
AGUANIL	3
ARAUJOS	1
ARCOS	5
BOM DESPACHO	14
CAMPO BELO	14
CANA VERDE	2
CANDEIAS	3
CARMO DO CAJURU	6
CARMOPOLIS DE MINAS	8
CLAUDIO	4
CONCEICAO DO PARA	1
CORREGO FUNDO	1
CRISTAIS	1
DIVINOPOLIS	50
DORES DO INDAIA	2
FORMIGA	11
IGARATINGA	1
IGUATAMA	1
ITAGUARA	1
ITAPECERICA	1
ITATIAIUCU	4
ITAUNA	10
LAGOA DA PRATA	14
LEANDRO FERREIRA	1
LUZ	1
MARTINHO CAMPOS	4
MOEMA	2
NOVA SERRANA	16
OLIVEIRA	4
PAINS	1
PARA DE MINAS	8
PASSA TEMPO	1

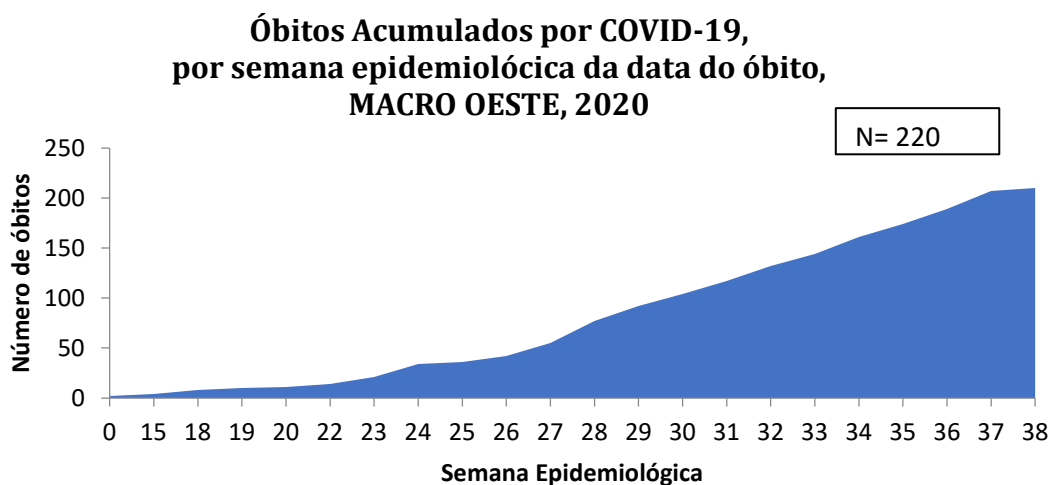
Municípios de Residência	Óbitos Confirmados por COVID-19
PEDRA DO INDAIA	1
PERDIGAO	2
PIRACEMA	1
PITANGUI	4
SANTANA DO JACARE	4
SANTO ANTONIO DO AMPARO	1
SANTO ANTONIO DO MONTE	9
SAO GONCALO DO PARA	1
SAO SEBASTIAO DO OESTE	1
Total Geral	220

Fonte: SIVEP GRIPE. Dados parciais, sujeitos a alterações. Atualizado em 23/09/2020.

2.3 Evolução do número de casos confirmados e óbitos



Fonte: Sala de Situação/SubVS/SES-MG <[Painel de Monitoramento dos Casos de COVID-19](#)>. Dados parciais, sujeitos a alterações. Atualizado em 23/09/2020.



Fonte: SIVEP GRIPE . Dados parciais, sujeitos a alterações. Atualizado em 23/09/2020.

3. SITUAÇÃO ASSISTENCIAL

3.1 Distribuição de leitos SUS nos municípios da macrorregião

Macrorregião	Leitos UTI	Leitos Enfermaria
Oeste	256	1.050

Fonte: [Painel de Monitoramento dos Casos de COVID-19](#). Dados parciais, sujeitos a alterações. Atualizado em 09/09/2020.

3.2 Proporção de leitos ocupados de UTI

Microrregião	Proporção Ocupada – Leitos UTI	Proporção ocupada por COVID
Oeste	57,42%	22,66%
BOM DESPACHO	12,50%	12,50%
CAMPO BELO	85,00%	30,00%
DIVINÓPOLIS	58,67%	18,67%
FORMIGA	41,38%	3,45%
ITAÚNA	88,89%	50,00%
Lagoa da Prata/Sto Ant. Monte	40,74%	18,52%
Oliveira/Sto Ant. Amparo	87,50%	20,83%
PARÁ DE MINAS	51,06%	34,04%

Fonte: [Painel de Monitoramento dos Casos de COVID-19](#). Dados parciais, sujeitos a alterações. Atualizado em 23/09/2020..

3.3 Proporção de leitos ocupados de Enfermaria

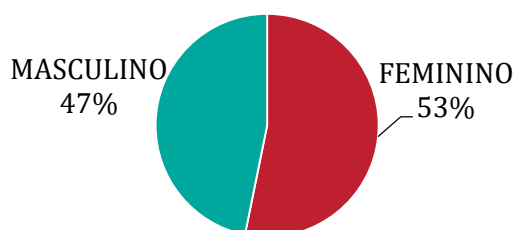
Microrregião	Proporção Ocupada – Leitos Clínicos	Proporção ocupada por COVID
Oeste	55,85%	10,00%
BOM DESPACHO	45,80%	6,25%
CAMPO BELO	51,28%	13,04%
DIVINÓPOLIS	67,17%	10,55%
FORMIGA	36,18%	2,47%
ITAÚNA	56,32%	8,05%
Lagoa da Prata/Sto Ant. Monte	35,11%	2,97%
Oliveira/Sto Ant. Amparo	34,13%	4,73%

Fonte: [Painel de Monitoramento dos Casos de COVID-19](#). Dados parciais, sujeitos a alterações. Atualizado em 24/09/2020.

4. PERFIL EPIDEMIOLÓGICO DOS CASOS CONFIRMADOS E ÓBITOS DE COVID-19

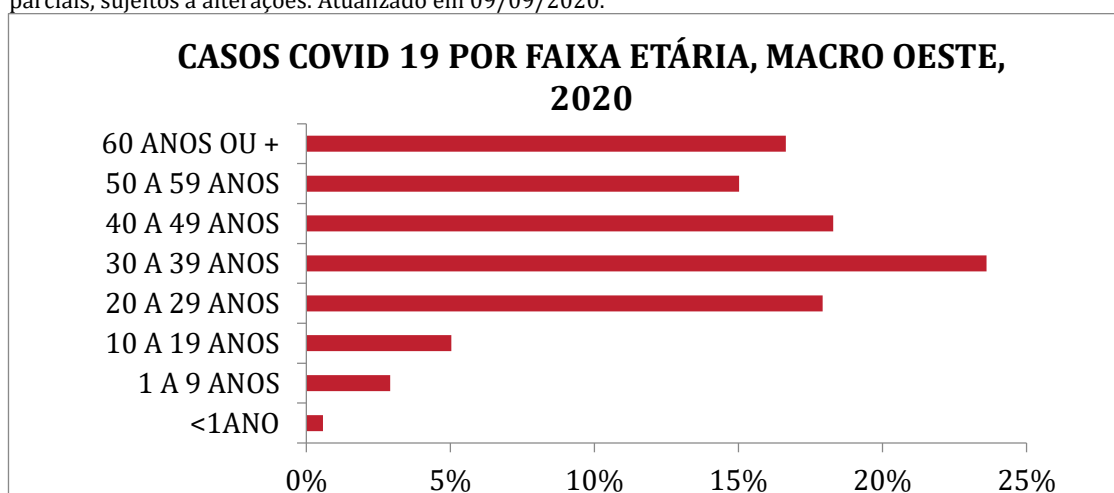
4.1 Distribuição de casos confirmados de COVID-19 por sexo, idade e cor

CASOS COVID 19 POR SEXO, MACRO OESTE, 2020



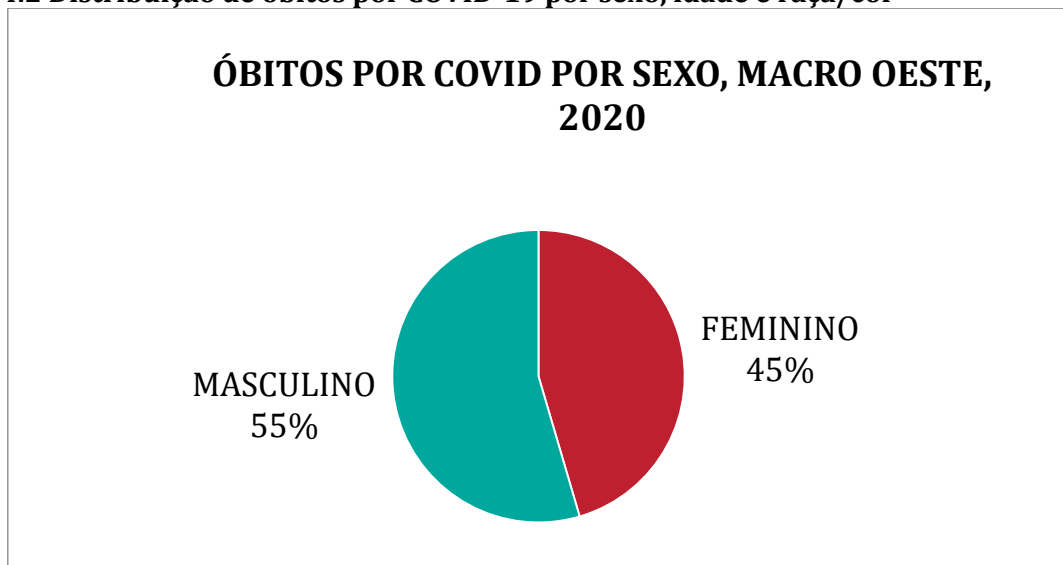
Fonte: Sala de Situação/SubVS/SES-MG <[Painel de Monitoramento dos Casos de COVID-19](#)>. Dados parciais, sujeitos a alterações. Atualizado em 09/09/2020.

CASOS COVID 19 POR FAIXA ETÁRIA, MACRO OESTE, 2020



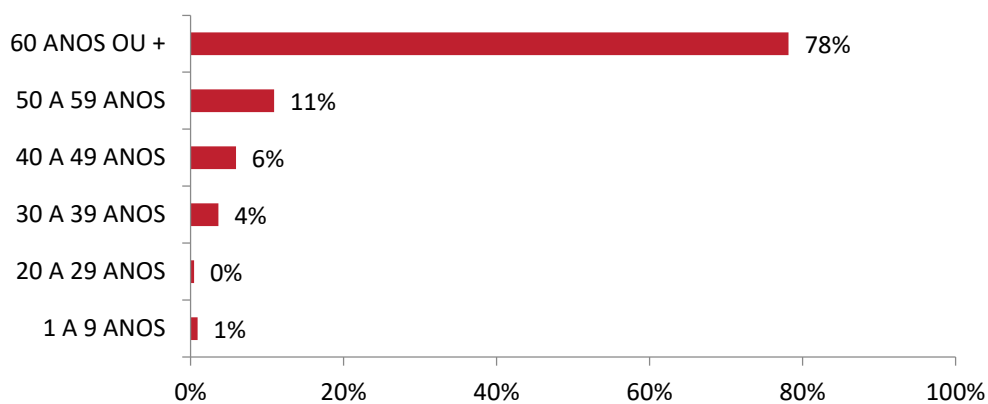
Fonte: Sala de Situação/SubVS/SES-MG <[Painel de Monitoramento dos Casos de COVID-19](#)>. Dados parciais, sujeitos a alterações. Atualizado em 23/09/2020.

4.2 Distribuição de óbitos por COVID-19 por sexo, idade e raça/cor



Fonte: Sala de Situação/SubVS/SES-MG <[Painel de Monitoramento dos Casos de COVID-19](#)>. Dados parciais, sujeitos a alterações. Atualizado em 23/09/2020.

ÓBITOS POR COVID POR FAIXA ETÁRIA, MACRO OESTE, 2020



Fonte: Sala de Situação/SubVS/SES-MG <[Painel de Monitoramento dos Casos de COVID-19](#)>. Dados parciais, sujeitos a alterações. Atualizado em 23/09/2020.

5. SURTOS

5.1 Distribuição dos surtos de Síndrome Gripal notificados e possivelmente associados ao Covid-19 por município de residência

Município	Nº de Surtos	Nº de casos	Nº de expostos
Arcos	1	2	
Bom Despacho	7	32	668
Carmo do Cajuru	2	16	17
Divinópolis	2	25	568
Dores do Indaiá	1	4	112
Formiga	1	38	370
Itaguara	1	19	73
Itapeverica	1	34	
Lagoa da Prata	2	46	120
Martinho Campos	3	17	65
Nova Serrana	2	17	22
Pará de Minas	1	16	
Perdigão	1	3	12
Pitangui	1	76	
Santo Antônio do Monte	1	7	
São Sebastião do Oeste	1	3	30
Total Geral	28	355	2057

Fonte: Sala de Situação/SubVS/SES-MG, Planilha de Acompanhamento de Surtos do CIEVS. Dados parciais, sujeitos a alterações. Atualizado em 23/09/2020. 2 surto em investigação.

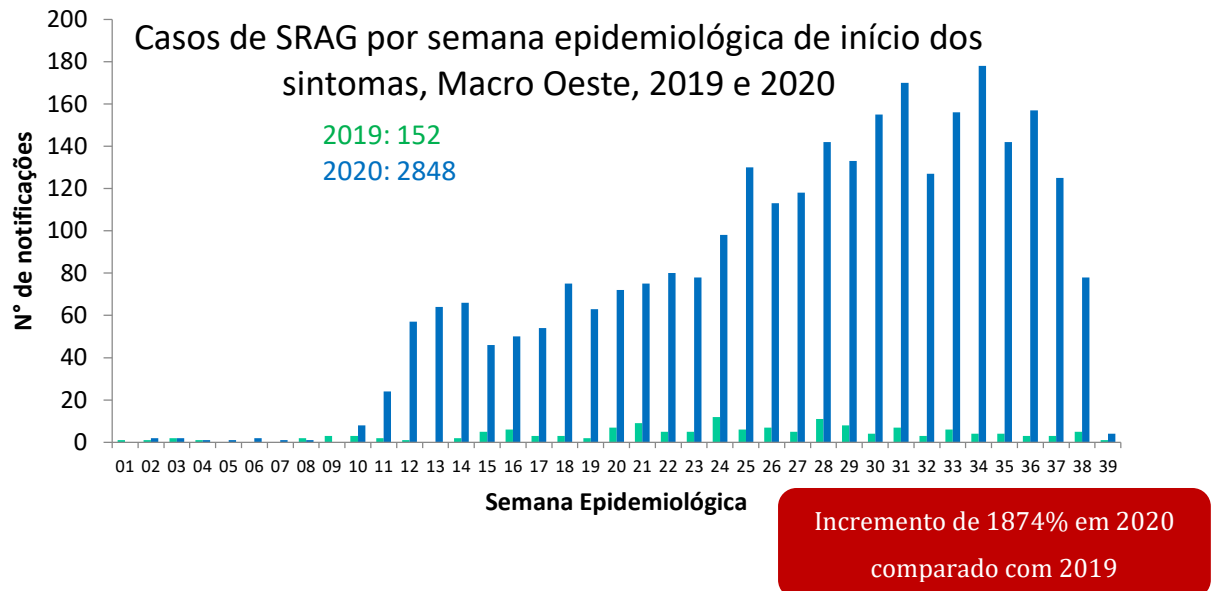
5.2 Distribuição dos surtos de Síndrome Gripal notificados e possivelmente associados ao Covid-19 por tipo de estabelecimento de ocorrência

Estabelecimento	Nº de Surtos	Nº de casos	Nº de expostos
Empresa	7	38	698
ILPI	7	125	264
Serviço Público	2	10	22
Serviço de saúde	4	20	80
Sistema Prisional	6	151	982
Trabalho	2	11	11
Total Geral	28	355	2057

Fonte: Sala de Situação/SubVS/SES-MG, Planilha de Acompanhamento de Surtos do CIEVS. Dados parciais, sujeitos a alterações. Atualizado em 23/09/2020. 2 surto em investigação.

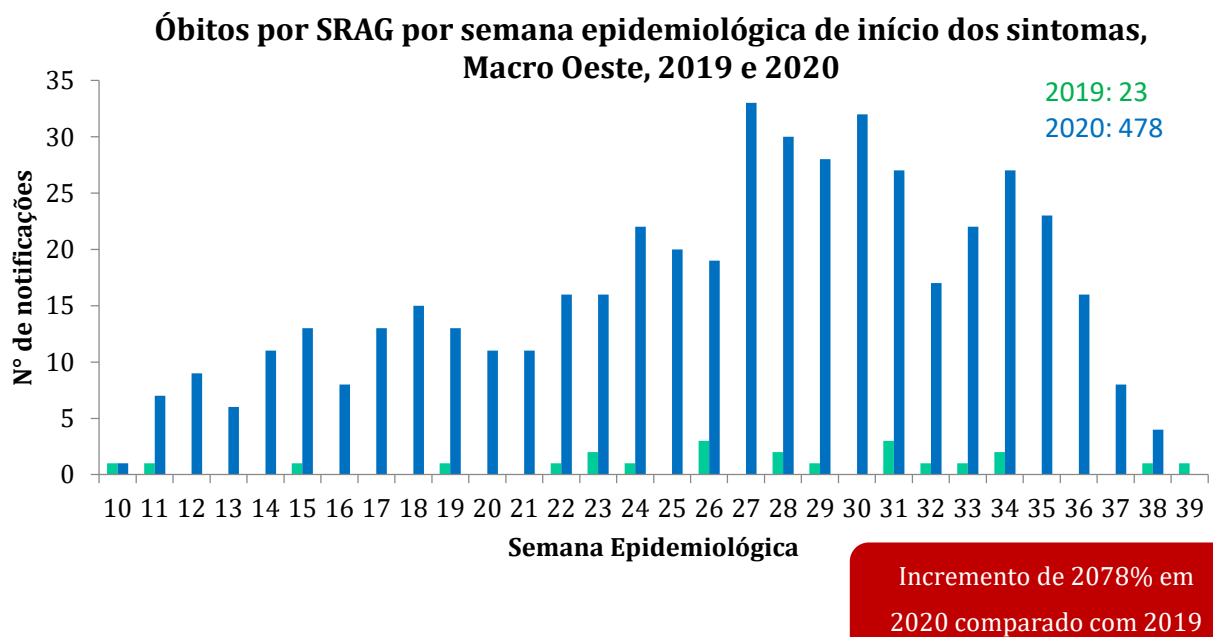
6. SRAG

6.1 Número de hospitalizações por SRAG segundo semana epidemiológica de notificação em 2019 e 2020



Fonte: SIVEP-Gripe. Dados parciais, sujeitos a alterações. Atualizado em 23/09/2020.

6.2 Óbitos por SRAG em 2019 e 2020



Fonte: SIVEP-Gripe. Dados parciais, sujeitos a alterações. Atualizado em 23/09/2020.

7. VIGILÂNCIA LABORATORIAL

Os exames laboratoriais PCR em tempo real de municípios da macrorregião Oeste são realizados pelo laboratório da Universidade Federal de São João Del-Rei desde o dia 07 de julho de 2020.

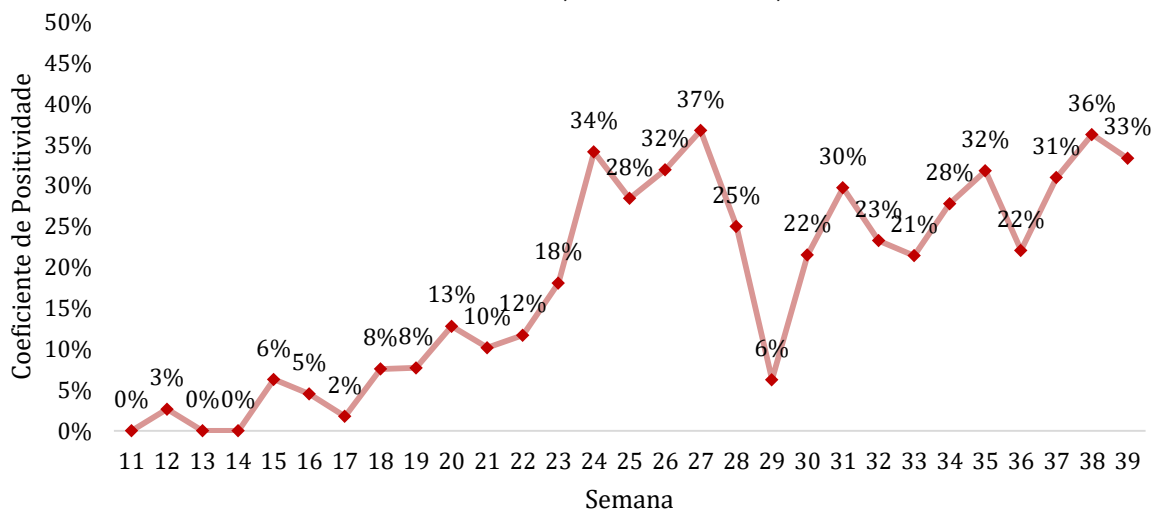
7.1 Exames PCR realizados em laboratórios da rede pública

Tipo de exame realizado	RESULTADO			Total de testes
	Detectado	Inconclusivo	Não detectado	
RT-PCR EM TEMPO REAL	627	56	2304	2987

Fonte: Sala de Situação/SubVS/SES-MG, Planilha de Laboratórios, GAL. Dados parciais, sujeitos a alterações. Os dados são constantemente verificados para a exclusão de duplicidades, o que pode atualizá-los. Atualizado em 23/09/2020.

7.2 Evolução do coeficiente de positividade para COVID-19 dos exames realizados por laboratórios da Rede Pública

Coeficiente de Positividade dos testes realizados em laboratórios da Rede Pública por semana de liberação do resultado, Macro Oeste, 2020



Fonte: Sala de Situação/SubVS/SES-MG, Planilha de Laboratórios. Dados parciais, sujeitos a alterações. Os dados são constantemente verificados para a exclusão de duplicidades, o que pode atualizá-los. Atualizado em 23/09/2020.