

BOLETIM EPIDEMIOLÓGICO

COVID-19: Doença causada pelo coronavírus – 19

sexta-feira, 16 de julho de 2021



SAÚDE



MINAS GERAIS
GOVERNO DIFERENTE.
ESTADO EFICIENTE.



CENÁRIO EM MINAS GERAIS - COVID-19 CORONAVÍRUS

Total de Casos Confirmados

1.894.268

Casos em Acompanhamento

63.533

Casos Recuperados

1.782.054

Óbitos Confirmados

48.681

Fonte: Painel COVID-19 MG/Sala de Situação/SubVS/SES/MG. Dados parciais, sujeitos a alterações.

TOTAL DE CASOS CONFIRMADOS: soma dos casos confirmados que não evoluíram para óbito e dos óbitos confirmados por COVID-19.

CASOS RECUPERADOS: casos confirmados de COVID-19 que receberam alta hospitalar e/ou cumpriram isolamento domiciliar de 10 dias E estão há 72h assintomáticos (sem a utilização de medicamentos sintomáticos) E sem intercorrências.

CASOS EM ACOMPANHAMENTO: casos confirmados de COVID-19 que não evoluíram para óbito, cuja condição clínica permanece sendo acompanhada ou aguarda atualização pelos municípios.

ÓBITOS CONFIRMADOS: óbitos confirmados para COVID-19.



Nº de Casos Confirmados nas Últimas 24h

5.866



Nº de Óbitos Confirmados nas Últimas 24h

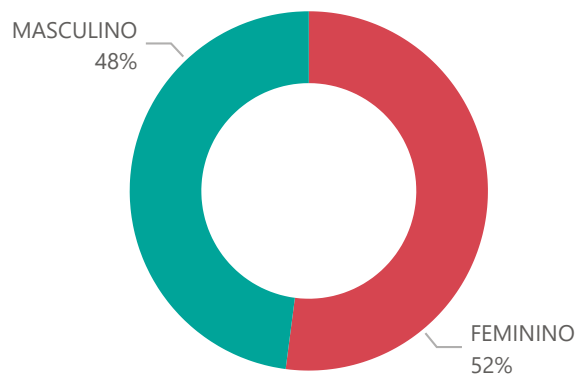
168

Observação: o "número de casos e óbitos confirmados nas últimas 24h" pode não retratar a ocorrência de novos casos no período, mas o total de casos notificados à SES/MG nas últimas 24h.

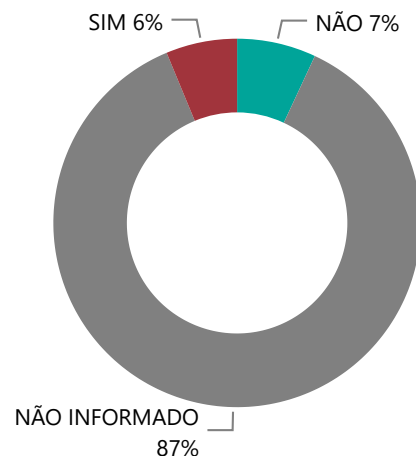
1

PERFIL EPIDEMIOLÓGICO DOS CASOS CONFIRMADOS DE COVID-19 QUE NÃO EVOLUÍRAM PARA ÓBITO, MG, 2020-2021

Quantidade de Casos por Sexo

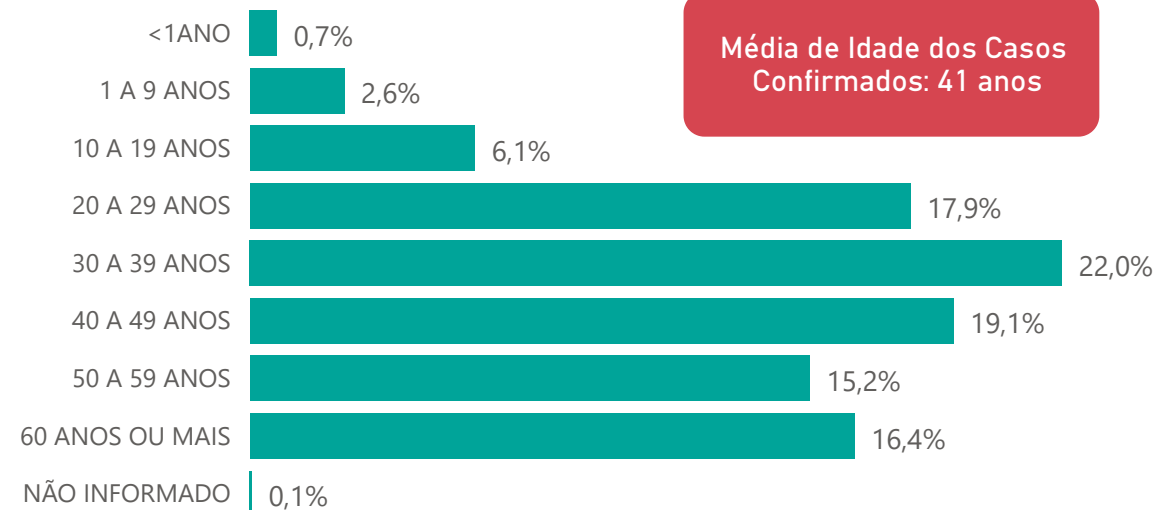


Apresenta Fator de Risco (Comorbidade*)

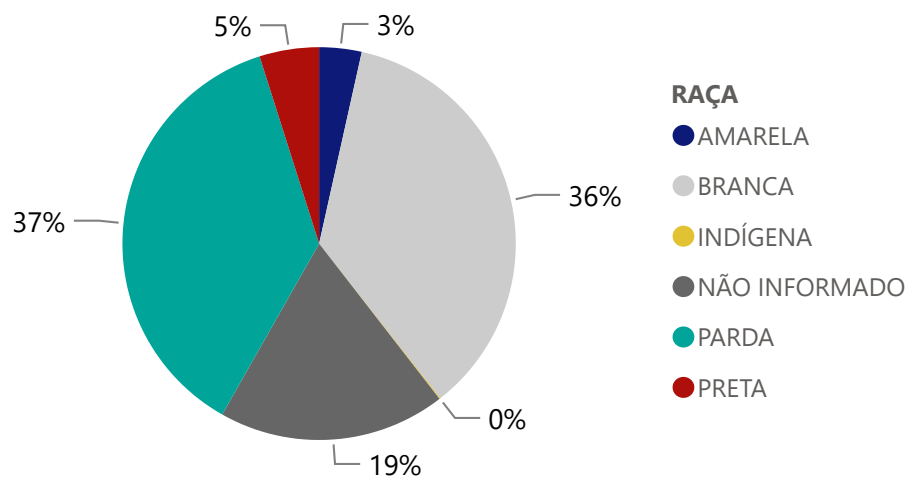


*Dados parciais, aguardando atualização dos municípios.

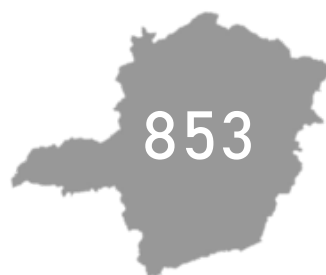
Quantidade de casos por Faixa Etária



Notificações por Raça



Municípios Afetados



CMC

CORONA VÍRUS

SUS SAÚDE MINAS GERAIS GOVERNO DIFERENTE. ESTADO EFICIENTE.

2

DADOS DE HOSPITALIZAÇÃO E ISOLAMENTO DOMICILIAR DOS CASOS CONFIRMADOS DE COVID-19, MG, 2020-2021

Internados*



167.026

Isolamento Domiciliar



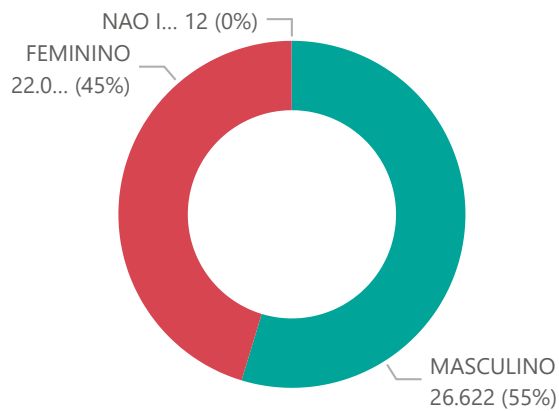
1.727.242

*Casos confirmados de COVID-19 que precisaram de internação hospitalar na rede pública ou privada de Minas Gerais. Dados cumulativos, registrados desde o início da pandemia.

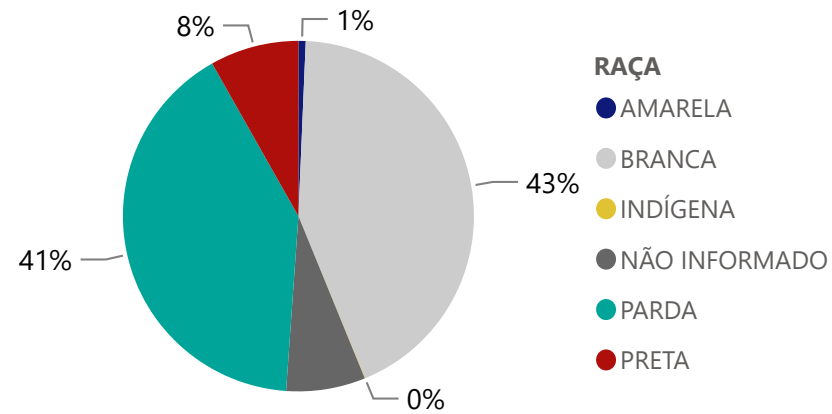
Fonte: Painel COVID-19 MG/ Sala de Situação/SubVS/SES-MG; E-SUS VE; SIVEP-Gripe. Dados parciais, sujeitos a alterações.

Fonte: Sala de Situação/SubVS/SES-MG; E-SUS VE; SIVEP-Gripe. Dados parciais, sujeitos a alterações.

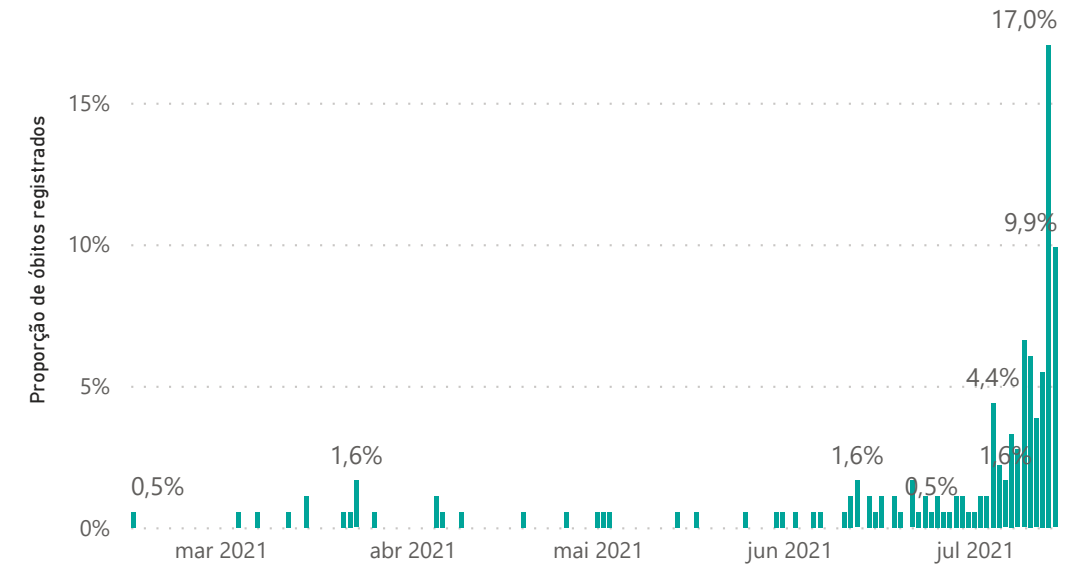
Quantidade de Óbitos por Sexo



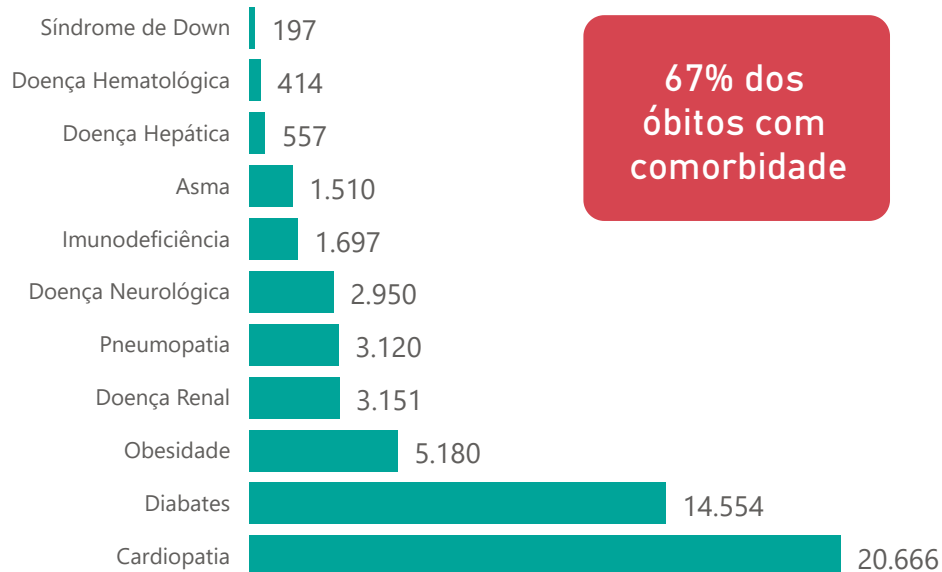
Notificações por Raça



Óbitos Registrados nas Últimas 24 Horas, por Data de Ocorrência



Comorbidade*



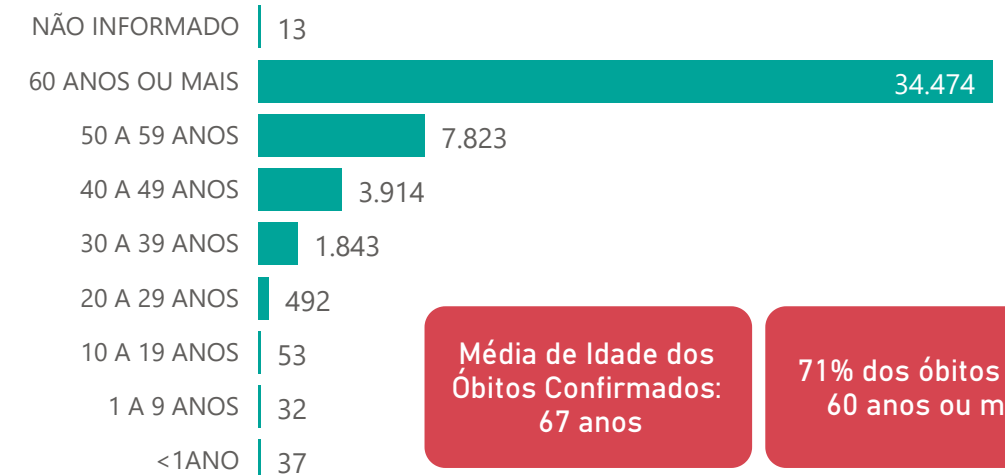
67% dos óbitos com comorbidade

2,6%

Nº de Municípios com Óbitos



Quantidade de Óbitos por Faixa Etária



Média de Idade dos Óbitos Confirmados: 67 anos

71% dos óbitos com 60 anos ou mais

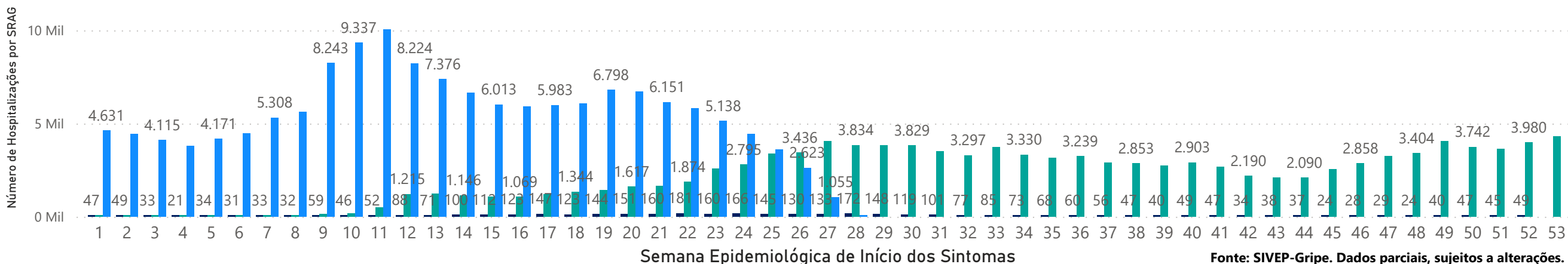
*Os casos que evoluíram a óbito podem ter mais de uma comorbidade.

4

HOSPITALIZAÇÕES POR SÍNDROME RESPIRATÓRIA AGUDA GRAVE (SRAG) 2019-2021

NÚMERO DE HOSPITALIZAÇÕES POR SÍNDROME RESPIRATÓRIA AGUDA GRAVE (SRAG) SEGUNDO SEMANA EPIDEMIOLÓGICA (SE) DE INÍCIO DE SINTOMAS, MG, 2019 - 2021

ANO ● 2019 ● 2020 ● 2021



Fonte: SIVEP-Gripe. Dados parciais, sujeitos a alterações.

5 DADOS LABORATORIAIS DE COVID-19, REDE PÚBLICA-MG 2020-2021



Fonte: GAL/FUNED. COES MINAS/COVID-19/SESMG. Dados parciais, sujeitos a alterações.

*Não apresentaram resultado que pode ser concluído como positivo ou negativo.

6 DADOS DE VACINAÇÃO

TOTAL DE DOSES APLICADAS EM MG

1ª DOSE

8.444.802

2ª DOSE

2.881.326

DOSE ÚNICA

207.783

DOSES RECEBIDAS PELO MS



15.396.494

DOSES ENVIADAS PARA AS URS



15.379.741

DOSES ENVIADAS PARA OS MUNICÍPIOS



14.957.147

DISTRIBUIÇÃO DE CASOS E ÓBITOS CONFIRMADOS DA COVID-19 SEGUNDO LOCAL DE RESIDÊNCIA, MINAS GERAIS, 2020-2021

Local de Residência	Casos*	Óbitos	Doses 1 Aplicadas	Doses 2 Aplicadas
ABADIA DOS DOURADOS	450	14	3305	924
ABAETE	1.376	31	8801	3341
ABRE CAMPO	1.201	16	5624	1343
ACAIACA	218	11	2357	711
ACUCENA	759	33	4254	1534
AGUA BOA	562	8	4721	1603
AGUA COMPRIDA	168	7	1107	508
AGUANIL	635	8	2183	838
AGUAS FORMOSAS	891	32	5920	2026
AGUAS VERMELHAS	412	10	4809	1582
AIMORES	1.943	70	10549	4480
AIURUOCA	301	9	3063	1256
ALAGOA	438	6	1365	482
ALBERTINA	236	9	1449	446
ALEM PARAIBA	3.080	145	15012	5338
ALFENAS	9.614	183	28817	9100
ALFREDO VASCONCELOS	562	13	2609	1201
ALMENARA	4.139	46	16249	5315
ALPERCATA	463	19	5624	2341
ALPINOPOLIS	1.356	38	7967	2371
ALTEROSA	691	33	5905	2241
ALTO CAPARAO	392	9	2302	743
ALTO JEQUITIBA	793	11	3711	1122
ALTO RIO DOCE	462	27	5741	2641
ALVARENGA	498	4	2175	636
ALVINOPOLIS	676	22	6735	2669
ALVORADA DE MINAS	271	3	1524	453
AMPARO DO SERRA	151	9	2223	915
ANDRADAS	3.756	114	16665	5271
ANDRELANDIA	193	13	5532	1451
ANGELANDIA	216	1	2967	1005
ANTONIO CARLOS	720	16	4981	2369
ANTONIO DIAS	553	25	3884	1476
ANTONIO PRADO DE MINAS	156	5	1039	446
ARACAI	71	1	1069	460
ARACITABA	79	8	1158	464
ARACUAI	1.759	46	13972	5498
ARAGUARI	15.785	407	43332	11634
ARANTINA	204	4	1725	535
ARAPONGA	597	9	3015	765
ARAPORA	1.914	28	2521	943
ARAPUA	276	2	1623	733
ARAUJOS	795	13	3074	914
ARAXA	13.360	220	43817	12999
ARCEBURGO	1.187	33	4172	1652
ARCOS	5.171	111	17506	4515
AREADO	1.102	23	6279	2024
ARGIRITA	258	7	1376	502
ARICANDUVA	131	0	2459	779
ARINOS	735	23	7633	2438
ASTOLFO DUTRA	1.300	24	5993	1809
ATALAIA	1.144	8	4850	3440
AUGUSTO DE LIMA	266	10	1571	685
BAEPENDI	1.486	16	8325	3402
BALDIM	629	19	3083	1009
BAMBUI	1.711	26	11471	3766
BANDEIRA	449	9	2261	750
BANDEIRA DO SUL	594	14	2424	748
BARAO DE COCAIS	3.812	65	10106	3792
BARAO DE MONTE ALTO	321	12	3029	1101
BARBACENA	8.129	269	65564	29741
BARRA LONGA	397	9	2824	1036
BARROSO	1.956	53	10732	2969
BELA VISTA DE MINAS	817	22	3554	1092
BELMIRO BRAGA	195	3	1586	634
BELO HORIZONTE	242.984	5.987	1094764	423095
BELO ORIENTE	2.576	67	8231	3525
BELO VALE	946	10	3888	1508
BERILO	152	1	5616	1200
BERIZAL	230	1	2284	615
BERTOPOLIS	467	2	2418	1104
BETIM	28.888	1.250	120505	40517
BIAS FORTES	109	3	2329	928
BICAS	1.373	43	7665	2400
BIQUINHAS	119	1	1252	523
BOA ESPERANCA	4.547	129	16108	6211
BOCAINA DE MINAS	179	7	2070	726
BOCAIUVA	2.360	61	15890	5040
BOM DESPACHO	4.797	85	20342	6949
BOM JARDIM DE MINAS	476	3	3306	1080
BOM JESUS DA PENHA	642	17	1966	834
BOM JESUS DO AMPARO	245	7	2729	1232
BOM JESUS DO GALHO	718	33	6603	2381
BOM REPOUSO	1.044	23	4103	1286
BOM SUCESSO	1.113	22	8147	2671
BONFIM	432	14	4695	2264
BONFINOPOLIS DE MINAS	507	14	2773	1167
BONITO DE MINAS	85	0	3461	1753
BORDA DA MATA	1.729	46	9486	2828
BOTELHOS	1.747	27	6036	2031
BOTUMIRIM	232	4	2543	698
BRAS PIRES	244	7	2115	803
BRASILANDIA DE MINAS	1.338	22	5427	1327
BRASILIA DE MINAS	1.263	8	10062	4951
BRAUNAS	230	10	2573	993
BRAZOPOLIS	818	31	5680	2487
BRUMADINHO	3.664	80	13589	5782
BUENO BRANDAO	856	28	4585	1710
BUENOPOLIS	294	11	3292	1393
BUGRE	357	13	2012	849
BURITIS	1.780	36	7689	3098
BURITIZEIRO	1.383	32	9480	2466
CABECEIRA GRANDE	430	6	2893	767
CABO VERDE	689	9	5449	1744
CACHOEIRA DA PRATA	215	11	1610	689
CACHOEIRA DE MINAS	866	15	4681	1695
CACHOEIRA DE PAJEU	504	10	3231	1019
CACHOEIRA DOURADA	163	2	1574	546
CAETANOPOLIS	981	16	4229	1416
CAETE	1.922	68	17042	4815
CAIANA	145	7	2121	592
CAJURI	409	4	2020	841
CALDAS	937	34	7093	2320
CAMACHO	111	2	1310	486
CAMANDUCAIA	3.169	65	7882	2414
CAMBUI	3.769	59	8991	3645
CAMBUQUIRA	780	23	6401	1945
CAMPANARIO	235	5	1638	631
CAMPANHA	1.916	34	6678	2263
CAMPESTRE	1.828	41	8290	2707
CAMPINA VERDE	1.220	30	5905	2774
CAMPO AZUL	210	0	1468	605
CAMPO BELO	6.602	198	20301	7386
CAMPO DO MEIO	895	16	5320	1295
CAMPO FLORIDO	953	14	2893	858
CAMPOS ALTOS	1.138	22	4568	1385
CAMPOS GERAIS	2.315	40	13734	4264
CANA VERDE	597	8	2537	1024
CANAA	315	1	1983	922
CANAPOLIS	1.316	31	4709	1324
CANDEIAS	714	20	6252	2283
CANTAGALO	212	3	1583	713
CAPARAO	351	7	1705	575
CAPELA NOVA	155	5	1913	1193
CAPELINHA	2.577	26	15331	4409
CAPETINGA	774	23	3040	1141
CAPIAN BRANCO	746	17	3519	989
CAPINOPOLIS	2.094	43	6961	2242
CAPITAO ANDRADE	425	19	2544	832
CAPITAO ENEAS	1.138	16	4221	1221
CAPTOLIO	1.040	32	3508	1363
CAPUTIRA	907	16	3939	1529

Local de Residência	Casos*	Óbitos	Doses 1 Aplicadas	Doses 2 Aplicadas
CARAI	983	16	9617	3370
CARANAIBA	121	4	1587	753
CARANDAI	1.884	50	8981	4049
CARANGOLA	3.736	99	18869	5188
CARATINGA	9.198	243	35819	12455
CARBONITA	614	5	3152	1096
CAREACU	603	11	2882	1045
CARLOS CHAGAS	2.270	37	8853	2676
CARMESIA	99	1	1560	525
CARMO DA CACHOEIRA	547	13	4714	1356
CARMO DA MATA	861	6	4283	1722
CARMO DE MINAS	865	22	5146	1526
CARMO DO CAJURU	1.070	40	8509	2424
CARMO DO PARANAIBA	2.830	103	14850	5387
CARMO DO RIO CLARO	1.358	55	8120	2710
CARMOPOLIS DE MINAS	2.083	46	7132	2453
CARNEIRINHO	1.105	42	4703	1757
CARRANÇAS	328	10	1731	673
CARVALHOPOLIS	217	4	1438	762
CARVALHOS	214	2	2359	730
CASA GRANDE	78	4	985	473
CASCALHO RICO	200	4	1447	616
CASSIA	1.377	46	7557	2598
CATAGUASES	7.201	248	34511	10379
CATAS ALTAS	485	12	2096	666
CATAS ALTAS DA NORUEGA	103	4	1348	871
CATUJI	530	6	2576	596
CATUTI	198	4	2138	748
CAXAMBU	1.585	42	10583	3517
CEDRO DO ABAETE	34	0	593	271
CENTRAL DE MINAS	687	31	2909	1200
CENTRALINA	1.090	46	4577	1374
CHACARA	214	10	2164	536
CHALE	650	9	2637	968
CHAPADA DO NORTE	204	3	6438	2170
CHAPADA GAUCHA	948	11	5404	2030
CHIADOR	314	7	1370	496
CIPOTANEA	481	21	2869	1326
CLARAVAL	480	3	1896	566
CLARO DOS POCOES	414	9	2852	1067
CLAUDIO	3.846	61	9626	2740
COIMBRA	553	10	2570	1150
COLUNA	344	6	3773	1692
COMENDADOR GOMES	366	5	1221	391
COMERCINHO	300	6	3052	1236
CONCEICAO DA APARECIDA	633	10	3976	1442
CONCEICAO DA BARRA DE MINAS	228	3	1848	613
CONCEICAO DAS ALAGOAS	3.979	127	8316	2027
CONCEICAO DAS PEDRAS	151	2	1231	480
CONCEICAO DE IPANEMA	365	2	2410	705
CONCEICAO DO MATO DENTRO	2.847	35	8206	2228
CONCEICAO DO PARA	315	10	2367	680
CONCEICAO DO RIO VERDE	1.174	22	5611	1781
CONCEICAO DOS OUROS	995	34	5037	1333
CONEGO MARINHO	107	2	2550	1081
CONFINS	532	11	4583	1003
CONGONHAL	1.228	25	4297	1653
CONGONHAS	7.806	99	20904	6914
CONGONHAS DO NORTE	93	3	1706	747
CONQUISTA	691	13	3253	1108
CONSELHEIRO LAFAIETE	13.994	264	42043	16503
CONSELHEIRO PENA	2.080	29	8153	3173
CONSOLACAO	59	3	927	344
CONTAGEM	39.626	1.735	248170	73244
COQUEIRAL	664	20	4227	1320
CORACAO DE JESUS	671	18	9669	3035
CORDISBURGO	352	15	3376	1272
CORDISLANDIA	237	3	1244	508
CORINTO	1.168	43	7789	2385
COROACI	432	11	4082	1578
COROMANDEL	1.985	97	11892	4429
CORONEL FABRICIANO	13.228	322	30319	14578
CORONEL MURTA	273	5	3353	1121
CORONEL PACHECO	194	10	1521	520
CORONEL XAVIER CHAVES	304	4	1556	528
CORREGO DANTA	161	7	1893	702
CORREGO DO BOM JESUS	444	7	1922	767
CORREGO FUNDO	632	8	2172	771
CORREGO NOVO	282	13	1038	362
COUTO DE MAGALHAES DE MINAS	108	2	2538	700
CRISOLITA	249	3	1938	709
CRISTAIS	1.387	29	5798	1784
CRISTALIA	382	3	2054	575
CRISTIANO OTONI	431	15	2024	583
CRISTINA	507	8	3945	1329
CRUCILANDIA	357	6	2514	1068
CRUZEIRO DA FORTALEZA	294	6	1827	565
CRUZILIA	1.189	37	5813	2241
CUPARAQUE	465	7	2007	582
CURRAL DE DENTRO	619	9	2729	759
CURVELO	4.628	259	32018	10209
DATAS	519	11	1710	585
DELFIN MOREIRA	437	24	3008	943
DELFINOPOLIS	399	9	3199	1080
DELTA	1.362	23	2624	653
DESCOBERTO	353	8	2099	753
DESTERRO DE ENTRE RIOS	349	10	3583	1325
DESTERRO DO MELO	134	0	1375	1034
DIAMANTINA	4.075	85	21088	7199
DIOGO DE VASCONCELOS	130	0	1856	674
DIONISIO	341	15	3975	1608
DIVINESIA	313	8	2047	490
DIVINO	1.439	31	9507	2980
DIVINO DAS LARANJEIRAS	321	14	2359	847
DIVINOLANDIA DE MINAS	349	9	2804	1205
DIVINOPOLIS	16.524	549	101873	31689
DIVISA ALEGRE	363	10	2307	704
DIVISA NOVA	475	13	2595	843
DIVISOPOLIS	474	6	3235	1382
DOM BOSCO	250	9	1881	552
DOM CAVATI	507	21	2349	956
DOM JOAQUIM	617	7	1717	803
DOM SILVERIO	400	14	2558	1077
DOM VICOSO	190	3	1907	506
DONA EUSEBIA	934	13	2707	789
DORES DE CAMPOS	1.037	35	5455	1392
DORES DE GUANHAES	250	8	2463	1018
DORES DO INDAIA	1.155	16	6578	2459

DISTRIBUIÇÃO DE CASOS E ÓBITOS CONFIRMADOS DA COVID-19 SEGUNDO LOCAL DE RESIDÊNCIA, MINAS GERAIS, 2020-2021

Local de Residência	Casos*	Óbitos	Doses 1 Aplicadas	Doses 2 Aplicadas	Local de Residência	Casos*	Óbitos	Doses 1 Aplicadas	Doses 2 Aplicadas	Local de Residência	Casos*	Óbitos	Doses 1 Aplicadas	Doses 2 Aplicadas
LAGOA DOURADA	782	13	4910	1346	PEDRA BONITA	384	8	2254	593	SAO FRANCISCO	1.298	35	19509	6406
LAGOA FORMOSA	1.942	58	9229	3483	PEDRA DO ANTA	161	0	1628	670	SAO FRANCISCO DE PAULA	406	7	2606	908
LAGOA GRANDE	773	30	3465	1087	PEDRA DO INDAIA	308	7	1970	652	SAO FRANCISCO DE SALES	769	27	2479	750
LAGOA SANTA	5.482	117	23049	7939	PEDRA DOURADA	178	1	920	434	SAO FRANCISCO DO GLORIA	424	6	2434	1081
LAJINHA	2.470	39	6632	2407	PEDRALVA	429	11	4572	1798	SAO GERALDO	957	24	4803	1640
LAMBARI	1.691	38	8608	2458	PEDRAS DE MARIA DA CRUZ	186	8	3683	1419	SAO GERALDO DA PIEDADE	248	11	1734	604
LAMIM	111	3	2109	902	PEDRINOPOLIS	411	8	1747	618	SAO GERALDO DO BAIXO	192	7	1434	499
LARANJAL	624	26	3577	1114	PEDRO LEOPOLDO	5.284	177	24165	7471	SAO GONCALO DO ABAETE	390	12	2978	932
LASSANCE	421	5	2763	947	PEDRO TEIXEIRA	25	0	941	335	SAO GONCALO DO PARA	557	22	4275	1307
LAVRAS	7.821	153	40585	13510	PEQUERI	197	5	1740	546	SAO GONCALO DO RIO ABAIXO	1.240	25	5752	1590
LEANDRO FERREIRA	284	7	1603	570	PEQUI	325	9	1711	649	SAO GONCALO DO RIO PRETO	203	5	1459	530
LEME DO PRADO	166	3	2030	770	PERDIGAO	1.111	13	3433	948	SAO GONCALO DO SAPUCAI	2.429	60	9001	2947
LEOPOLDINA	5.173	139	25415	8741	PERDIZES	1.519	22	4525	1399	SAO GOTARDO	3.469	75	13408	4617
LIBERDADE	223	7	2736	1026	PERDOES	1.861	32	8644	2898	SAO JOAO BATISTA DO GLORIA	1.049	30	3390	1067
LIMA DUARTE	806	48	7084	2341	PERQUITO	591	21	2813	783	SAO JOAO DA LAGOA	201	3	1924	582
LIMEIRA DO OESTE	1.084	31	3568	917	PESCADOR	453	6	1878	825	SAO JOAO DA MATA	289	9	1289	397
LONTRA	617	9	3232	1208	PIAU	129	12	1420	509	SAO JOAO DA PONTE	528	22	11337	4248
LUISEMBURGO	386	15	2176	672	PIEDADE DE CARATINGA	682	22	2832	865	SAO JOAO DAS MISSOES	417	7	7309	6012
LUISLANDIA	177	2	2033	785	PIEDADE DE PONTE NOVA	205	9	1789	706	SAO JOAO DEL REI	7.849	206	40109	13697
LUMINARIAS	281	11	2023	696	PIEDADE DO RIO GRANDE	367	10	2408	925	SAO JOAO DO MANHUACU	808	26	3378	973
LUZ	1.700	34	8555	2663	PIEDADE DOS GERAIS	78	5	2293	811	SAO JOAO DO MANTENINHA	818	11	2460	742
MACHACALIS	667	10	3098	1173	PIMENTA	526	13	3465	1047	SAO JOAO DO ORIENTE	744	21	3275	1163
MACHADO	4.207	105	15903	4826	PINGO-D'AGUA	345	8	1631	566	SAO JOAO DO PACUI	41	2	1622	598
MADRE DE DEUS DE MINAS	532	11	2362	735	PINTOPOLIS	122	3	2732	927	SAO JOAO DO PARAISO	1.619	19	8174	2466
MALACACHETA	1.398	25	7947	2680	PIRACEMA	103	14	2988	1009	SAO JOAO EVANGELISTA	935	15	6236	2176
MAMONAS	388	6	2510	801	PIRAJUBA	679	21	2183	539	SAO JOAO NEPOMUCENO	2.216	33	10997	3528
MANGA	1.427	16	7835	4109	PIRANGA	530	31	7813	4315	SAO JOAQUIM DE BICAS	1.663	104	9561	2621
MANHUACU	6.818	196	42551	16937	PIRANGUCU	427	14	2509	856	SAO JOSE DA BARRA	603	16	2700	821
MANHUMIRIM	1.923	39	7999	2322	PIRANGUINHO	894	44	3250	1161	SAO JOSE DA LAPA	2.327	42	8219	2076
MANTENA	3.108	76	9346	3818	PIRAPETINGA	2.283	30	4860	1380	SAO JOSE DA SAFIRA	398	11	1316	452
MAR DE ESPANHA	1.105	33	4663	1685	PIRAPORA	5.691	81	24064	7400	SAO JOSE DA VARGINHA	228	1	1412	598
MARAVILHAS	438	5	2401	756	PIRAUBA	1.492	23	5521	1914	SAO JOSE DO ALEGRE	215	6	1586	553
MARIA DA FE	985	36	5677	1862	PITANGUI	2.142	94	10228	3510	SAO JOSE DO DIVINO	344	3	1456	521
MARIANA	8.850	95	20755	6183	PIUMHI	3.743	76	15269	4135	SAO JOSE DO GOIABAL	382	12	2751	943
MARILAC	282	10	1624	570	PLANURA	1.688	38	3751	1082	SAO JOSE DO JACURI	263	2	2853	1003
MARIO CAMPOS	1.180	50	5265	1545	POCO FUNDO	1.480	10	7913	2417	SAO JOSE DO MANTIMENTO	232	3	1272	442
MARIPE DE MINAS	311	9	1505	565	POCOS DE CALDAS	12.728	429	73445	24717	SAO LOURENCO	5.090	124	21113	8468
MARLIERIA	351	17	1901	705	POCRANE	754	9	3986	1397	SAO MIGUEL DO ANTA	420	11	2533	1093
MARMELOPOLIS	178	4	1304	406	POMPEU	3.328	45	11064	3278	SAO PEDRO DA UNIAO	320	9	2453	781
MARTINHO CAMPOS	1.074	31	5339	1951	PONTE NOVA	6.228	196	26944	10183	SAO PEDRO DO SUACUI	280	5	2126	893
MARTINS SOARES	437	11	3051	792	PONTO CHIQUE	282	13	944	537	SAO PEDRO DOS FERROS	410	11	3475	1268
MATA VERDE	544	8	3396	1055	PONTO DOS VOLANTES	478	20	4742	1477	SAO ROMAO	224	6	3284	991
MATERLANDIA	218	1	3092	1317	PORTEIRINHA	2.326	52	17361	5210	SAO ROQUE DE MINAS	689	15	2986	984
MATEUS LEME	2.425	78	12449	3965	PORTO FIRME	749	14	4748	1552	SAO SEBASTIAO DA BELA VISTA	537	13	2090	642
MATHIAS LOBATO	293	11	1489	415	POTE	975	17	6142	1969	SAO SEBASTIAO DA VARGEM ALEGRE	202	3	1547	494
MATIAS BARBOSA	1.742	53	5262	1945	POUSO ALEGRE	21.601	411	64825	23177	SAO SEBASTIAO DO ANTA	423	11	2413	697
MATIAS CARDOSO	295	9	3924	2009	POUSO ALTO	820	25	2949	1041	SAO SEBASTIAO DO MARANHÃO	352	1	3591	1175
MATIPO	1.251	32	5035	1405	PRADOS	751	17	3396	1100	SAO SEBASTIAO DO OESTE	438	9	3289	948
MATO VERDE	969	15	5732	1926	PRATA	2.946	103	10652	3190	SAO SEBASTIAO DO PARAISO	5.840	234	28305	10322
MATOZINHOS	3.444	96	13180	3473	PRATAPOLIS	547	24	4481	1752	SAO SEBASTIAO DO RIO PRETO	123	2	1034	365
MATUTINA	157	5	2530	1357	PRATINHA	280	3	1799	701	SAO SEBASTIAO DO RIO VERDE	306	4	1057	369
MEDIROS	234	1	1270	445	PRESIDENTE BERNARDES	228	8	2534	1003	SAO THOME DAS LETRAS	253	3	2563	635
MEDINA	1.077	24	6603	2694	PRESIDENTE JUSCELINO	143	5	2143	566	SAO TIAGO	690	13	4375	1527
MENDES PIMENTEL	784	9	2743	1066	PRESIDENTE KUBITSCHEK	170	4	2040	640	SAO TOMAS DE AQUINO	420	22	3108	1031
MERCES	445	20	5095	1801	PRESIDENTE OLEGARIO	937	31	7591	2809	SAO VICENTE DE MINAS	267	6	3058	1038
MESQUITA	408	5	2588	1252	PRUDENTE DE MORAIS	544	20	3232	883	SAPUCAI-MIRIM	510	4	2241	729
MINAS NOVAS	805	24	8403	2627	QUARTEL GERAL	139	2	1498	501	SARDOA	449	9	2029	863
MINDURI	169	7	1552	536	QUELUZITO	106	4	1091	421	SARZEDO	2.018	75	10873	3426
MIRABELA	757	17	4865	1642	RAPOSOS	1.982	39	7451	2077	SEM-PEIXE	154	4	1469	767
MIRADOURO	790	10	4268	1390	RAUL SOARES	2.288	57	10678	3868	SENADOR AMARAL	798	10	1993	651
MIRAI	1.586	16	5742	2245	RECREIO	630	15	5374	1774	SENADOR CORTES	182	2	932	299
MIRAVANIA	8	2	1515	1115	REDUTO	413	6	2306	771	SENADOR FIRMINO	363	8	3814	1286
MOEDA	355	11	2174	1021	RESENDE COSTA	633	14	5123	1858	SENADOR JOSE BENTO	170	5	911	328
MOEMA	895	11	3343	1083	RESPLENDOR	1.910	43	8320	3172	SENADOR MODESTINO GONCALVES	177	9	1868	1136
MONJOLOS	61	2	917	340	RESSAQUINHA	280	11	2124	1053	SENHORA DE OLIVEIRA	246	6	2375	897
MONSENHOR PAULO	616	5	3524	1134	RIACHINHO	482	9	3104	1175	SENHORA DO PORTO	99	1	1872	678
MONTALVANIA	1.259	18	5375	1926	RIACHO DOS MACHADOS	495	8	3198	1012	SENHORA DOS REMEDIOS	284	14	4724	2001
MONTE ALEGRE DE MINAS	1.649	38	8158	3869	RIBEIRAO DAS NEVES	17.335	699	60039	23782	SERICITA	678	3	2539	819
MONTE AZUL	1.390	28	9055	7479	RIBEIRAO VERMELHO	366	11	2000	646	SERITINGA	87	1	985	366
MONTE BELO	1.097	31	5114	1753	RIO ACIMA	985	32	3684	959	SERRA AZUL DE MINAS	90	0	1069	469
MONTE CARMELO	4.495	169	19701	5868	RIO CASCA	1.012	38	6527	1888	SERRA DA SAUDADE	64	0	457	229
MONTE FORMOSO	381	6	1831	654	RIO DO PRADO	346	5	1910	761	SERRA DO SALITRE	1.323	40	5343	1940
MONTE SANTO DE MINAS	1.241	43	9370	3357	RIO DOCE	276	8	2202	554	SERRA DOS AIMORES	549	10	3335	1398
MONTE SIAO	2.558	32	7972	2633	RIO ESPERA	302	10	3011	1276	SERRANIA	615	21	3235	1181
MONTE S CLAROS	38.590	899	187821	50108	RIO MANSO	460	11	1909	867	SERRANOPOLIS DE MINAS	185	2	1958	635
MONTEZUMA	465	5	2523	836	RIO NOVO	451	19	4103	1422	SERRANOS	33	0	904	324
MORADA NOVA DE MINAS	593	12	3493	1227	RIO PARANAIBA	1.629	26	5621	2065	SERRO	1.104	17	9124	4387
MORRO DA GARÇA	105	9	944	387	RIO PARDO DE MINAS	1.201	6	13511	6272	SETE LAGOAS	21.394	539	94704	27539
MORRO DO PILAR	159	4	1283	609	RIO PIRACICABA	1.570	26	8238	3165	SETUBINHA	203	3	3333	1173
MUNHOZ	573	12	2511	649	RIO POMBA	1.060	35	6780	3131	SILVEIRANIA	88	3	1151	395
MURIAE	10.448	282	50707	21421	RIO PRETO	379	4	2438	846	SILVIANOPOLIS	280	10	2364	1191
MUTUM	1.996	33	10631	3515	RIO VERMELHO	272	4	4026	1952	SIMAO PEREIRA	266	12	1587	512
MUZAMBINHO	1.660	34	9563	3837	RITAPOLIS	254	12	2400	693	SIMONESIA	1.196	34	6379	1810
NACIP RAYDAN	177	7	1407	447	ROCHEDO DE MINAS	219	4	1251	373	SOBRALIA	260	13	2436	878
NANUQUE	4.133	123	23667	5447	RODEIRO	902	16	2354	721	SOLEDADE DE MINAS	321	4	2815	655
NAQUE	540	19	1949	708	ROMARIA	361	7	1506	535	TABULEIRO	280	13	2467	974
NATALANDIA	184	6	1506	538	ROSARIO DA LIMEIRA	230	5	2327	783	TAIOBEIRAS	3.224	32	10679	3871
NATERCIA	395	7	3258	1070	RUBELITA	180	1	2561	1484	TAPARUBA	310	8	1672	659
NAZARENO	477	8	4037	1289	RUBIM	1.055	23	4293	1508	TAPIRA	446	3	2402	645
NEPOMUCENO	2.221	41	10896	3961	SABARA	5.260	199	27403	13282	TAPIRAI	56	1	803	362
NINHEIRA	405	5	3445	1331	SABINOPOLIS	633	20							