

# BOLETIM EPIDEMIOLÓGICO

COVID-19: Doença causada pelo coronavírus – 19

quarta-feira, 30 de junho de 2021



SAÚDE



MINAS GERAIS  
GOVERNO DIFERENTE.  
ESTADO EFICIENTE.



## CENÁRIO EM MINAS GERAIS - COVID-19 CORONAVÍRUS

Total de Casos Confirmados

1.803.748

Casos em Acompanhamento

79.983

Casos Recuperados

1.677.523

Óbitos Confirmados

46.242

Fonte: Painel COVID-19 MG/Sala de Situação/SubVS/SES/MG. Dados parciais, sujeitos a alterações.

**TOTAL DE CASOS CONFIRMADOS:** soma dos casos confirmados que não evoluíram para óbito e dos óbitos confirmados por COVID-19.

**CASOS RECUPERADOS:** casos confirmados de COVID-19 que receberam alta hospitalar e/ou cumpriram isolamento domiciliar de 10 dias E estão há 72h assintomáticos (sem a utilização de medicamentos sintomáticos) E sem intercorrências.

**CASOS EM ACOMPANHAMENTO:** casos confirmados de COVID-19 que não evoluíram para óbito, cuja condição clínica permanece sendo acompanhada ou aguarda atualização pelos municípios.

**ÓBITOS CONFIRMADOS:** óbitos confirmados para COVID-19.



Nº de Casos Confirmados nas Últimas 24h

8.686



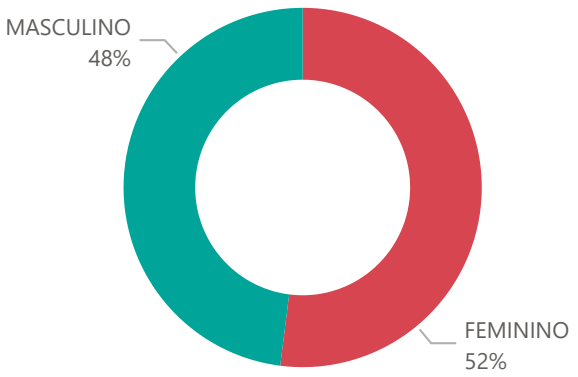
Nº de Óbitos Confirmados nas Últimas 24h

281

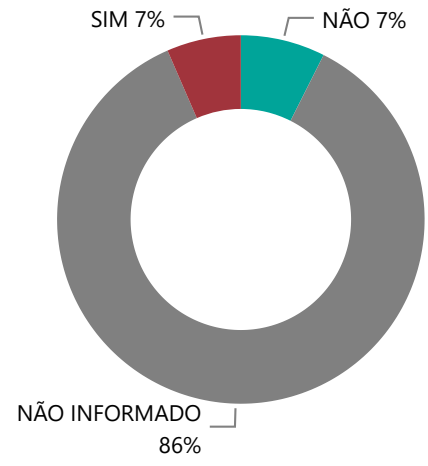
**Observação:** o “número de casos e óbitos confirmados nas últimas 24h” pode não retratar a ocorrência de novos casos no período, mas o total de casos notificados à SES/MG nas últimas 24h.

# 1 PERFIL EPIDEMIOLÓGICO DOS CASOS CONFIRMADOS DE COVID-19 QUE NÃO EVOLUÍRAM PARA ÓBITO, MG, 2020-2021

## Quantidade de Casos por Sexo

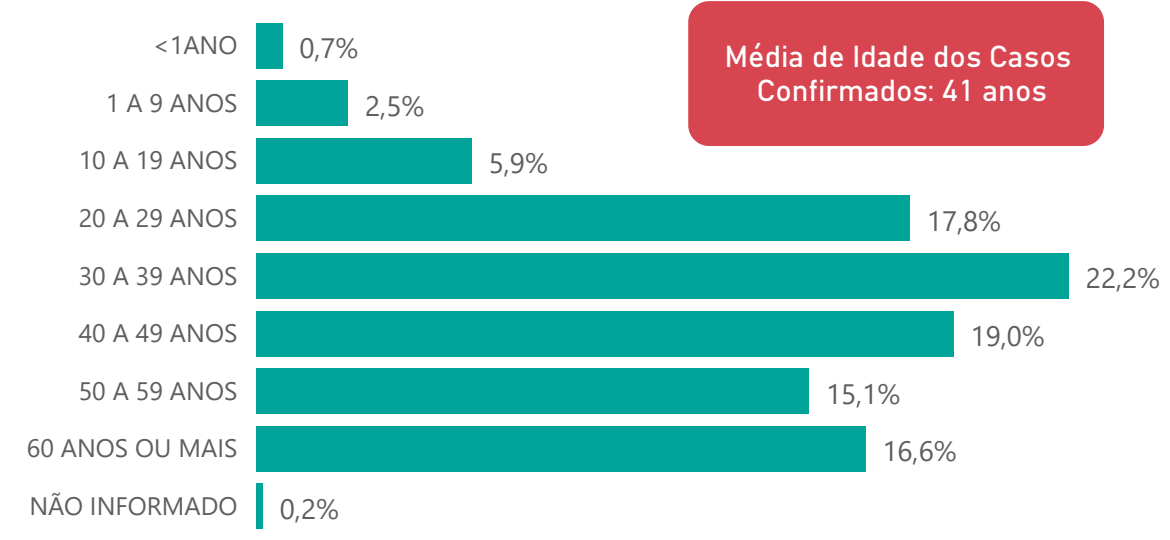


## Apresenta Fator de Risco (Comorbidade\*)

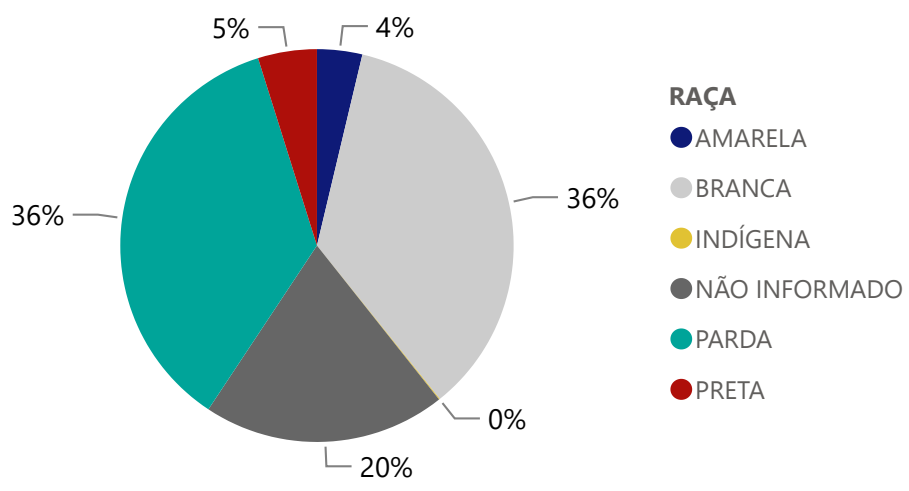


\*Dados parciais, aguardando atualização dos municípios.


## Quantidade de casos por Faixa Etária




## Notificações por Raça



## Municípios Afetados



## 2 DADOS DE HOSPITALIZAÇÃO E ISOLAMENTO DOMICILIAR DOS CASOS CONFIRMADOS DE COVID-19, MG, 2020-2021



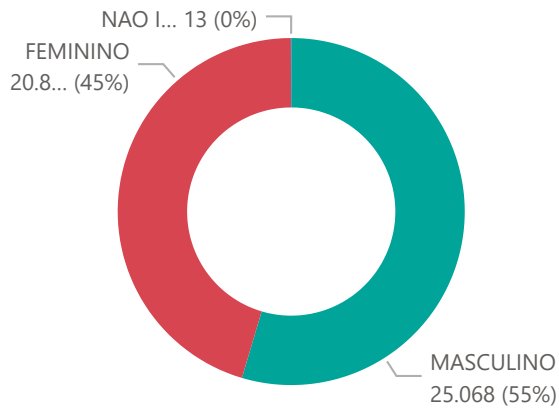
\*Casos confirmados de COVID-19 que precisaram de internação hospitalar na rede pública ou privada de Minas Gerais. Dados cumulativos, registrados desde o início da pandemia.

Fonte: Painel COVID-19 MG/ Sala de Situação/SubVS/SES-MG; E-SUS VE; SIVEP-Gripe. Dados parciais, sujeitos a alterações.

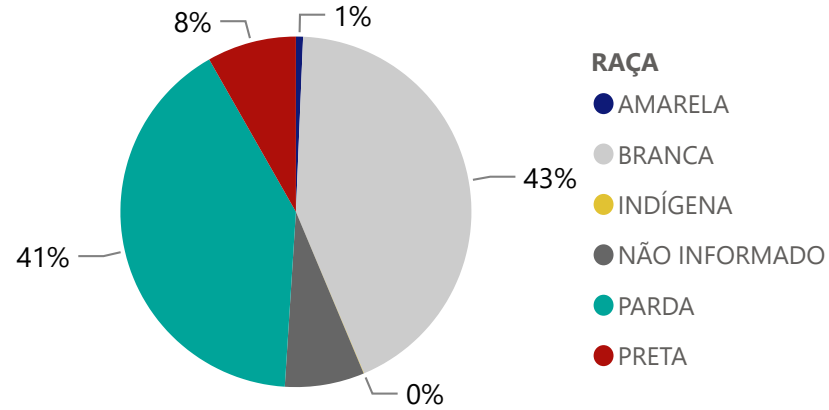
Fonte: Sala de Situação/SubVS/SES-MG; E-SUS VE; SIVEP-Gripe. Dados parciais, sujeitos a alterações.



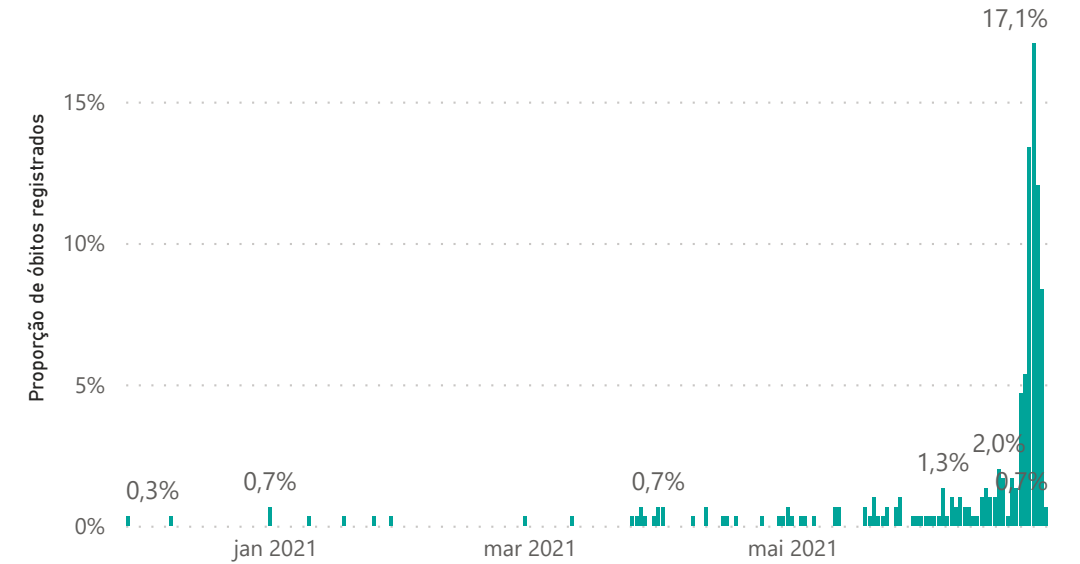
## Quantidade de Óbitos por Sexo



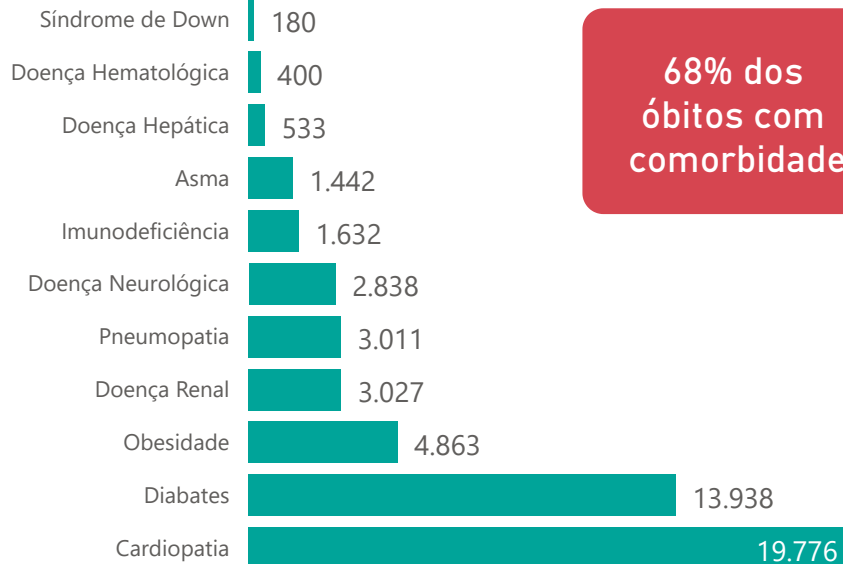
## Notificações por Raça



## Óbitos Registrados nas Últimas 24 Horas, por Data de Ocorrência



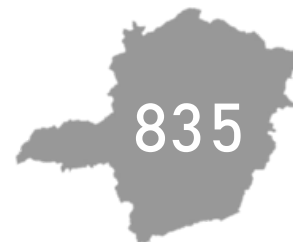
## Comorbidade\*



**68% dos óbitos com comorbidade**

**2,6%**

## Nº de Municípios com Óbitos



## Quantidade de Óbitos por Faixa Etária



**Média de Idade dos Óbitos Confirmados: anos**

**dos óbitos com 60 anos ou mais**

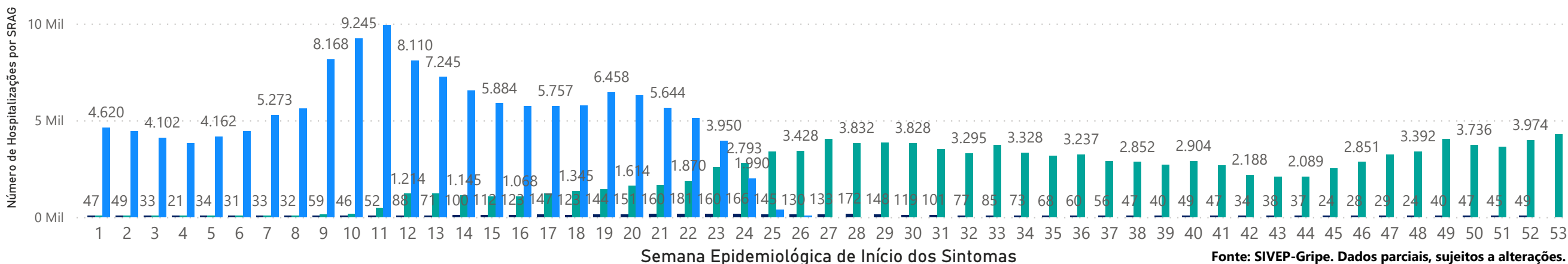
\*Os casos que evoluíram a óbito podem ter mais de uma comorbidade.

# 4

## HOSPITALIZAÇÕES POR SÍNDROME RESPIRATÓRIA AGUDA GRAVE (SRAG) 2019-2021

NÚMERO DE HOSPITALIZAÇÕES POR SÍNDROME RESPIRATÓRIA AGUDA GRAVE (SRAG) SEGUNDO SEMANA EPIDEMIOLÓGICA (SE) DE INÍCIO DE SINTOMAS, MG, 2019 - 2021

ANO ● 2019 ● 2020 ● 2021



Fonte: SIVEP-Gripe. Dados parciais, sujeitos a alterações.

# 5

## DADOS LABORATORIAIS DE COVID-19, REDE PÚBLICA-MG 2020-2021

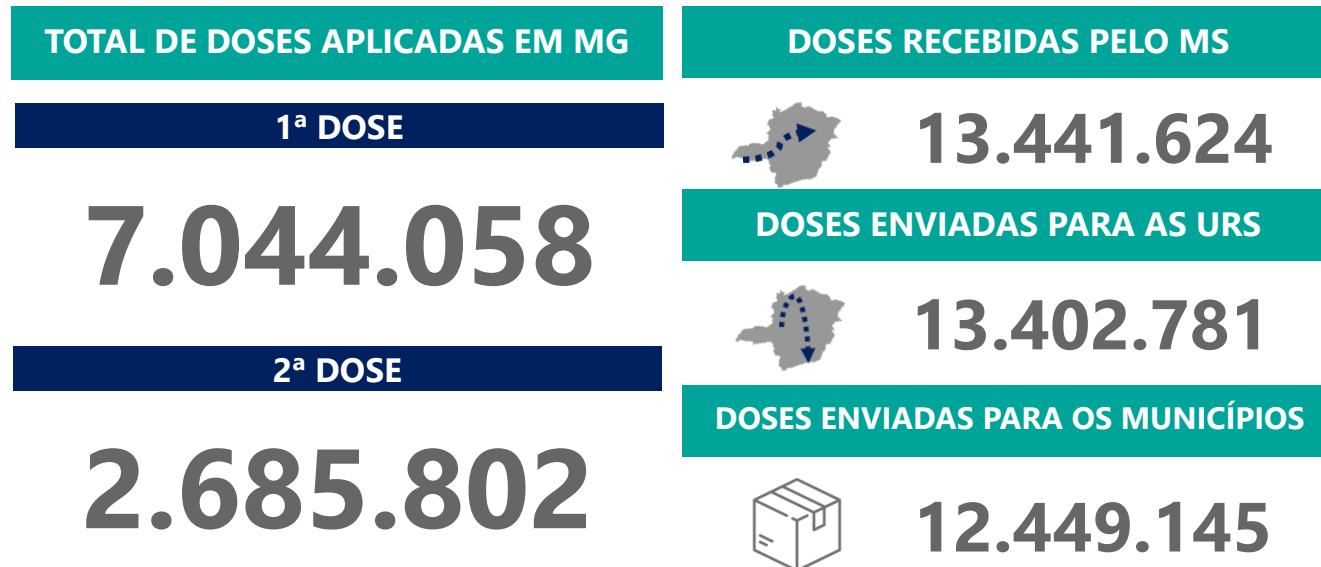


Fonte: GAL/FUNED. COES MINAS/COVID-19/SESMG. Dados parciais, sujeitos a alterações.

\*Não apresentaram resultado que pode ser concluído como positivo ou negativo.

# 6

## DADOS DE VACINAÇÃO



DISTRIBUIÇÃO DE CASOS E ÓBITOS CONFIRMADOS DA COVID-19 SEGUNDO LOCAL DE RESIDÊNCIA, MINAS GERAIS, 2020-2021

Local de Residência	Casos*	Óbitos	Doses 1 Aplicadas	Doses 2 Aplicadas	Local de Residência	Casos*	Óbitos	Doses 1 Aplicadas	Doses 2 Aplicadas	Local de Residência	Casos*	Óbitos	Doses 1 Aplicadas	Doses 2 Aplicadas
ABADIA DOS DOURADOS	419	14	2759	886	CARAI	971	16	6617	3266	FELISBURGO	503	12	2574	1087
ABAETE	1.256	29	8250	3341	CARANAIBA	120	4	1292	738	FELIXLANDIA	1.006	22	5136	1939
ABRE CAMPO	1.123	15	4707	1555	CARANDAI	1.756	48	8111	3446	FERNANDES TOURINHO	106	12	1002	531
ACAIACA	216	11	2047	599	CARANGOLA	3.558	86	12600	4927	FERROS	427	9	4942	1404
ACUCENA	741	30	3402	1320	CARATINGA	8.811	240	28466	10837	FERVEDOURO	1.095	15	3547	1046
AGUA BOA	522	8	3217	1475	CARBONITA	598	5	2867	1030	FLORESTAL	276	12	1991	1008
AGUA COMPRIDA	164	7	978	425	CAREACU	562	11	2610	1005	FORMIGA	8.618	188	24805	8773
AGUANIL	619	8	1971	800	CARLOS CHAGAS	2.260	37	6702	2438	FORMOSO	224	4	2059	1043
AGUAS FORMOSAS	875	31	4953	2253	CARMESIA	99	0	1353	507	FORTALEZA DE MINAS	258	7	1534	558
AGUAS VERMELHAS	414	8	3817	1538	CARMO DA CACHOEIRA	504	12	3894	1298	FORTUNA DE MINAS	124	2	1545	484
AIMORES	1.886	62	7026	4224	CARMO DA MATA	768	6	3636	1681	FRANCISCO BADARO	122	3	4056	1369
AIURUOCA	293	8	2752	1114	CARMO DE MINAS	854	21	4429	1442	FRANCISCO DUMONT	148	6	1643	591
ALAGOA	436	6	1215	454	CARMO DO CAJURU	1.017	36	7082	2151	FRANCISCO SA	894	40	5066	2387
ALBERTINA	231	9	1315	441	CARMO DO PARANAIBA	2.723	101	10785	5341	FRANCISCOPOLIS	237	3	1694	728
ALEM PARAIBA	2.996	142	14569	5086	CARMO DO RIO CLARO	1.276	53	6852	2582	FREI GASPAR	536	11	1737	792
ALFENAS	9.010	171	19705	7674	CARMOPOLIS DE MINAS	1.977	44	6160	2203	FREI INOCENCIO	676	22	2908	1241
ALFREDO VASCONCELOS	504	12	2067	964	CARNEIRINHO	1.073	38	4337	1630	FREI LAGONEGRO	121	3	1222	434
ALMENARA	3.743	46	13579	4937	CARRANÇAS	328	10	1672	632	FRONTEIRA	1.794	52	4591	1508
ALPERCATA	457	19	4264	1135	CARVALHOPOLIS	195	4	1418	643	FRONTEIRA DOS VALES	283	10	1859	716
ALPINOPOLIS	1.295	35	6225	2332	CARVALHOS	203	2	1981	709	FRUTA DE LEITE	118	2	1841	763
ALTEROSA	652	31	5722	2122	CASA GRANDE	77	4	838	429	FRUTAL	7.003	214	18168	6377
ALTO CAPARAO	385	9	1869	629	CASCALHO RICO	140	4	1258	515	FUNILANDIA	232	5	1577	584
ALTO JEQUITIBA	748	10	3034	1086	CASSIA	1.288	45	6351	2393	GALILEIA	501	18	1758	839
ALTO RIO DOCE	410	27	5214	2144	CATAGUASES	7.016	238	28320	9899	GAMELEIRAS	290	5	1883	619
ALVARENGA	470	4	1345	629	CATAS ALTAS	477	12	1827	639	GLAUCILANDIA	157	7	1010	509
ALVINOPOLIS	651	21	5670	2280	CATAS ALTAS DA NORUEGA	99	4	1254	631	GOIABEIRA	222	6	1250	429
ALVORADA DE MINAS	255	3	1187	409	CATUJI	520	4	2209	587	GOIANA	284	5	1812	729
AMPARO DO SERRA	142	8	1985	710	CATUTI	188	4	1862	617	GONCALVES	281	6	1467	571
ANDRADAS	3.613	108	13819	5071	CAXAMBU	1.524	33	7942	3295	GONZAGA	364	11	2044	730
ANDRELANDIA	195	11	4379	1386	CEDRO DO ABAETE	32	0	589	256	GOUVEIA	592	29	4745	1633
ANGELANDIA	121	1	1689	864	CENTRAL DE MINAS	651	29	2028	1128	GOVERNADOR VALADARES	26.467	1.133	82796	34201
ANTONIO CARLOS	684	16	3937	1911	CENTRALINA	996	44	3966	0	GRAO MOGOL	582	10	3818	1826
ANTONIO DIAS	544	23	3344	1083	CHACARA	213	9	1956	518	GRUPIARA	84	1	834	315
ANTONIO PRADO DE MINAS	155	5	1039	443	CHALE	635	9	2383	949	GUANHAES	2.843	39	10861	4063
ARACAI	71	1	955	424	CHAPADA DO NORTE	194	3	5472	1252	GUAPE	933	32	4989	1771
ARACITABA	78	8	1001	432	CHAPADA GAUCHA	864	9	4096	1544	GUARACIABA	531	29	4226	1789
ARACUI	1.670	45	10748	4212	CHIADOR	306	7	1178	478	GUARACIAMA	162	4	1070	501
ARAGUARI	15.133	391	38594	11082	CIPOOTANEA	457	21	2407	1009	GUARANESIA	1.507	27	6916	2294
ARANTINA	153	3	1487	424	CLARAVAL	467	2	1406	543	GUARANI	855	5	3417	1530
ARAPONGA	480	7	2507	760	CLARO DOS POCOES	399	9	2806	1032	GUARARA	529	18	1547	608
ARAPORA	1.855	28	2134	934	CLAUDIO	3.764	59	7833	2671	GUARDA-MOR	572	11	3203	1659
ARAPUA	265	2	1429	689	COIMBRA	544	9	2468	960	GUAXUPE	5.061	113	17782	6856
ARAUJOS	797	11	2850	819	COLUNA	323	6	2945	1402	GUIDOVAL	688	17	2729	1114
ARAXA	12.608	204	34892	12401	COMENDADOR GOMES	355	5	1078	391	GUIMARANIA	904	15	2985	1132
ARCEBURGO	1.100	29	3619	1442	COMERCINHO	252	6	2660	1141	GUIRICEMA	748	31	3618	1465
ARCOS	4.874	110	13043	4424	CONCEICAO DA APARECIDA	502	10	3762	1329	GURINHATA	284	5	2837	1052
AREADO	998	19	5206	1945	CONCEICAO DA BARRA DE MINAS	212	3	1332	582	HELIODORA	603	11	2233	808
ARGIRITA	252	7	1219	520	CONCEICAO DAS ALAGOAS	3.882	124	6375	1966	IAPU	835	32	3683	1295
ARICANDUVA	119	0	1573	736	CONCEICAO DAS PEDRAS	148	2	1018	477	IBERTIOGA	214	9	2117	1075
ARINOS	688	22	5892	2201	CONCEICAO DE IPANEMA	348	2	1326	584	IBIA	2.153	42	7985	2613
ASTOLFO DUTRA	1.289	22	4968	1862	CONCEICAO DO MATO DENTRO	2.791	35	5622	2176	IBIAI	305	8	2509	884
ATALeia	1.104	8	4124	3000	CONCEICAO DO PARA	302	10	1798	668	IBIRACATU	193	2	1776	725
AUGUSTO DE LIMA	263	10	1571	685	CONCEICAO DO RIO VERDE	1.132	19	4550	1648	IBIRACI	886	22	4380	1353
BAEPENDI	1.438	12	7490	3396	CONCEICAO DOS OUROS	937	32	3705	1134	IBIRITE	8.454	344	43273	13221
BALDIM	611	19	3013	976	CONEGO MARINHO	102	2	2109	1016	IBITIURA DE MINAS	472	4	1563	654
BAMBUI	1.616	25	9486	3663	CONFINIS	515	11	4583	1003	IBITURUNA	297	1	1052	439
BANDEIRA	445	9	1933	717	CONGONHAL	1.107	22	4123	1609	ICARAI DE MINAS	276	3	2591	966
BANDEIRA DO SUL	534	12	2032	650	CONGONHAS	7.549	94	16634	6582	IGARAPE	2.766	87	11460	3484
BARAO DE COCAIS	3.604	65	9254	3466	CONGONHAS DO NORTE	93	3	1398	707	IGARATINGA	950	13	3139	1243
BARAO DE MONTE ALTO	314	12	2540	1070	CONQUISTA	619	11	2708	926	IGUATAMA	511	9	3080	1210
BARBACENA	7.807	260	51233	26938	CONSELHEIRO LAFAIETE	13.447	254	40668	16070	IJACI	367	9	2215	831
BARRA LONGA	383	9	2446	997	CONSELHEIRO PENA	1.832	27	5977	2950	ILICINEA	684	24	4148	1372
BARROSO	1.870	49	8878	2781	CONSOLACAO	54	3	899	297	IMBE DE MINAS	308	6	1927	846
BELA VISTA DE MINAS	787	22	2936	1090	CONTAGEM	37.634	1.659	222337	62672	INCONFIDENTES	454	8	2590	872
BELMIRO BRAGA	195	3	1096	537	COQUEIRAL	638	20	3388	1224	INDAIABIRA	280	1	1994	956
BELO HORIZONTE	230.884	5.715	1022582	414906	CORACAO DE JESUS	623	18	8783	2845	INDIANOPOLIS	607	6	1873	668
BELO ORIENTE	2.523	66	6730	2456	CORDISBURGO	346	14	2755	1253	INGAI	139	4	889	433
BELO VALE	868	10	3600	1231	CORDISLANDIA	195	2	1205	482	INHAPIM	1.904	59	8420	3142
BERILO	152	1	5399	1193	CORINTO	1.141	42	6884	2376	INHAUMA	641	19	2081	785
BERIZAL	198	1	2103	543	COROACI	419	9	3463	1369	INIMUTABA	519	16	2301	870
BERTOPOLIS	417	2	2069	986	COROMANDEL	1.933	93	9736	4208	IPABA	1.706	42	5578	1835
BETIM	28.489	1.214	118526	39617	CORONEL FABRICIANO	12.858	316	29342	12446	IPANEMA	2.587	58	6046	2597
BIAS FORTES	108	3	2138	572	CORONEL MURTA	254	5	2855	1116	IPATINGA	29.831	847	78690	28738
BICAS	1.363	42	5960	2319	CORONEL PACHECO	186	10	1332	489	IPIACU	365	6	1817	763
BIQUINHAS	118	1	1083	481	CORONEL XAVIER CHAVES	298	4	1436	528	IPIUNA	1.273	38	3666	1406
BOA ESPERANCA	4.153	116	13954	5141	CORREGO DANTA	151	7	1443	691	IRAI DE MINAS	749	13	1727	750
BOCAINA DE MINAS	171	7	1821	668	CORREGO DO BOM JESUS	440	7	1531	733	ITABIRA	18.109	354	34052	14482
BOCAIUVA	2.248	60	13972	4483	CORREGO FUNDO	606	8	1728	738	ITABIRINHA	1.066	34	4127	1561
BOM DESPACHO	4.364	76	16640	6387	CORREGO NOVO	276	12	987	345	ITABIRITO	12.025	132	16204	5518
BOM JARDIM DE MINAS	469	3	2745	983	COUTO DE MAGALHAES DE MINAS	88	2	2342	685	ITACAMBIRA	138	4	1667	587
BOM JESUS DA PENHA	633	14	1688	672	CRISOLITA	238	3	1618	691	ITACARAMBI	540	12	3747	1928
BOM JESUS DO AMPARO	238	7	2321	1162	CRISTAIS	1.331	27	4178	1614	ITAGUARA	1.910	30	4367	2079
BOM JESUS DO GALHO	650	30	5582	2198	CRISTALIA	338	2	1606	486	ITAIFE	357	6	2721	1038
BOM REPOUSO	961	21	3257	1162	CRISTIANO OTONI	428	15	1700	545	ITAJUBA	8.476	381	35365	13003
BOM SUCESSO	1.052	17	5830	2493	CRISTINA	492	8	3722	1328	ITAMARANDIBA	1.436	21	8791	3047
BONFIM	406	14	4437	1716	CRUCILANDIA	348	5	2346	965	ITAMARATI DE MINAS	435	4	1742	641
BONFINOPOLIS DE MINAS	490	14	2454	968	CRUZEIRO DA FORTALEZA	263	6	1606	503	ITAMBACURI	792	25	6934	3048
BONITO DE MINAS	77	0	3246	1158	CRUZILIA	1.138	37	5809	2195	ITAMBE DO MATO DENTRO	103	5	952	409
BORDA DA MATA	1.599	45	7812	2559	CUPARAQUE	453	5	1540	589	ITAMOGI	1.102	40	4169	1492
BOTELHOS	1.654	24	4929	1962	CURRAL DE DENTRO	587	9	2007	733	ITAMONTE	1.919	39	5026	1642
BOTUMIRIM	227	4	1585	618	CURVELO	4.439	249	27773	10199	ITANHANDU	2.127	56	4773	1900
BRAS PIRES	211	7	1920	759	DATAS	495	10							

**DISTRIBUIÇÃO DE CASOS E ÓBITOS CONFIRMADOS DA COVID-19 SEGUNDO LOCAL DE RESIDÊNCIA, MINAS GERAIS, 2020-2021**

Local de Residência	Casos*	Óbitos	Doses 1 Aplicadas	Doses 2 Aplicadas	Local de Residência	Casos*	Óbitos	Doses 1 Aplicadas	Doses 2 Aplicadas	Local de Residência	Casos*	Óbitos	Doses 1 Aplicadas	Doses 2 Aplicadas
LAGOA DOURADA	760	13	3875	1187	PEDRA BONITA	368	7	1906	604	SAO FRANCISCO	1.251	32	14587	5279
LAGOA FORMOSA	1.846	57	8218	2948	PEDRA DO ANTA	143	0	1471	649	SAO FRANCISCO DE PAULA	395	7	2281	903
LAGOA GRANDE	771	30	2857	826	PEDRA DO INDAIA	278	7	922	484	SAO FRANCISCO DE SALES	728	26	2328	692
LAGOA SANTA	5.360	113	17568	7447	PEDRA DOURADA	160	1	724	380	SAO FRANCISCO DO GLORIA	422	6	1896	792
LAJINHA	2.380	38	4357	1676	PEDRALVA	410	11	3631	1642	SAO GERALDO	943	23	3988	1509
LAMBARI	1.587	37	7054	2379	PEDRAS DE MARIA DA CRUZ	186	8	2656	975	SAO GERALDO DA PIEDADE	245	10	1568	547
LAMIM	107	3	1313	624	PEDRINOPOLIS	405	8	1469	596	SAO GERALDO DO BAIXO	162	7	1021	484
LARANJAL	623	19	3170	1069	PEDRO LEOPOLDO	5.109	162	20306	6825	SAO GONCALO DO ABAETE	374	12	2575	829
LASSANCE	400	5	2222	603	PEDRO TEIXEIRA	25	0	881	299	SAO GONCALO DO PARA	545	21	3786	1307
LAVRAS	7.501	130	36675	12471	PEQUERI	176	5	1237	539	SAO GONCALO DO RIO ABAIXO	1.199	24	4256	1463
LEANDRO FERREIRA	276	7	1414	534	PEQUI	312	8	1505	646	SAO GONCALO DO RIO PRETO	195	4	1308	557
LEME DO PRADO	162	3	1800	588	PERDIGAO	1.070	12	2637	1031	SAO GONCALO DO SAPUCAI	2.243	58	7098	2558
LEOPOLDINA	4.966	132	18595	7776	PERDIZES	1.433	21	3366	1263	SAO GOTARDO	3.134	71	8268	3288
LIBERDADE	214	6	2383	899	PERDOES	1.681	27	7311	2659	SAO JOAO BATISTA DO GLORIA	1.016	28	2816	1045
LIMA DUARTE	791	47	6770	2335	PERQUITO	580	22	2221	721	SAO JOAO DA LAGOA	161	3	1679	544
LIMEIRA DO OESTE	1.022	28	2955	870	PESCADOR	383	6	1387	767	SAO JOAO DA MATA	282	9	1038	360
LONTRA	588	9	2515	1094	PIAU	122	12	1270	490	SAO JOAO DA PONTE	514	22	9911	2948
LUISBURGO	344	14	1744	636	PIEDADE DE CARATINGA	648	21	2206	831	SAO JOAO DAS MISSOES	404	7	6745	5956
LUISLANDIA	159	2	1746	695	PIEDADE DE PONTE NOVA	202	9	1445	649	SAO JOAO DEL REI	7.469	192	32573	13179
LUMINARIAS	272	9	1776	675	PIEDADE DO RIO GRANDE	364	10	2120	766	SAO JOAO DO MANHUACU	724	25	2431	960
LUZ	1.580	32	6940	2394	PIEDADE DOS GERAIS	78	5	2009	770	SAO JOAO DO MANTENINHA	796	11	1872	713
MACHACALIS	601	9	2399	1103	PIMENTA	488	11	2857	1002	SAO JOAO DO ORIENTE	736	21	2788	1086
MACHADO	4.003	64	13461	4548	PINGO-D'AGUA	279	6	1554	523	SAO JOAO DO PACUI	39	2	1362	594
MADRE DE DEUS DE MINAS	519	11	2112	712	PINTOPOLIS	99	3	2049	837	SAO JOAO DO PARAISO	1.560	19	6599	2427
MALACACHETA	1.334	21	5959	2647	PIRACEMA	103	14	2509	917	SAO JOAO EVANGELISTA	878	9	5227	2079
MAMONAS	340	5	1475	622	PIRAJUBA	655	21	1755	485	SAO JOAO NEPOMUCENO	2.002	30	9759	3368
MANGA	1.402	15	6335	3926	PIRANGA	507	30	7561	3829	SAO JOAQUIM DE BICAS	1.607	103	8440	2589
MANHUACU	6.341	182	27695	13105	PIRANGUCU	394	13	2258	1132	SAO JOSE DA BARRA	587	15	2352	725
MANHUMIRIM	1.760	37	8077	2758	PIRANGUINHO	854	41	2835	1144	SAO JOSE DA LAPA	2.273	40	7492	2076
MANTENA	3.013	76	8095	3534	PIRAPETINGA	2.250	28	4168	1279	SAO JOSE DA SAFIRA	393	11	1130	435
MAR DE ESPANHA	1.078	33	4088	1604	PIRAPORA	5.428	71	20717	6311	SAO JOSE DA VARGINHA	215	1	1412	598
MARAVILHAS	439	4	2036	732	PIRAUBA	1.460	23	4756	1686	SAO JOSE DO ALEGRE	202	5	1521	534
MARIA DA FE	910	35	4688	1754	PITANGUI	2.083	90	8540	3006	SAO JOSE DO DIVINO	334	3	1186	509
MARIANA	8.527	88	19284	6022	PIUMHI	3.530	70	11069	3859	SAO JOSE DO GOIABAL	377	11	2422	894
MARILAC	282	9	1368	545	PLANURA	1.613	37	3093	1047	SAO JOSE DO JACURI	226	2	2171	862
MARIO CAMPOS	1.126	45	4466	1452	POCO FUNDO	1.313	6	7026	2351	SAO JOSE DO MANTIMENTO	215	2	969	421
MARIPE DE MINAS	296	9	1380	560	POCOS DE CALDAS	11.908	408	58897	23293	SAO LOURENCO	4.891	122	17802	8298
MARLIERIA	338	16	1655	657	POCRANE	668	8	3273	1357	SAO MIGUEL DO ANTA	370	12	2290	1049
MARMELOPOLIS	168	4	1092	403	POMPEU	3.230	43	8653	3085	SAO PEDRO DA UNIAO	307	7	2165	734
MARTINHO CAMPOS	1.051	29	4627	1856	PONTE NOVA	6.110	193	21975	8560	SAO PEDRO DO SUACUI	256	4	1848	896
MARTINS SOARES	386	10	2438	739	PONTO CHIQUE	242	13	944	537	SAO PEDRO DOS FERROS	402	10	3025	1243
MATA VERDE	526	8	2357	1017	PONTO DOS VOLANTES	415	15	3799	1453	SAO ROMAO	211	5	2760	807
MATERLANDIA	189	1	2481	660	PORTEIRINHA	2.027	50	12406	5102	SAO ROQUE DE MINAS	675	15	2346	952
MATEUS LEME	2.372	75	10672	3682	PORTO FIRME	730	10	3850	1500	SAO SEBASTIAO DA BELA VISTA	493	11	1925	709
MATHIAS LOBATO	286	11	1123	398	POTE	917	17	4479	1902	SAO SEBASTIAO DA VARGEM ALEGRE	202	3	1276	475
MATIAS BARBOSA	1.713	46	4407	1904	POUSO ALEGRE	20.293	390	51106	20630	SAO SEBASTIAO DO ANTA	417	9	1956	683
MATIAS CARDOSO	260	9	3731	1749	POUSO ALTO	768	24	2637	1041	SAO SEBASTIAO DO MARANHÃO	338	1	3268	1145
MATIPO	1.214	23	3809	1273	PRADOS	752	16	3325	1077	SAO SEBASTIAO DO OESTE	427	7	2220	834
MATO VERDE	953	12	4971	1357	PRATA	2.852	97	9049	3170	SAO SEBASTIAO DO PARAISO	5.449	217	22064	9759
MATOZINHOS	3.293	91	10364	3291	PRATAPOLIS	528	24	4167	1551	SAO SEBASTIAO DO RIO PRETO	123	2	923	350
MATUTINA	151	5	2332	1333	PRATINHA	278	2	1514	630	SAO SEBASTIAO DO RIO VERDE	295	4	858	356
MEDEIROS	229	2	1270	445	PRESIDENTE BERNARDES	220	8	2212	919	SAO THOME DAS LETRAS	249	3	2248	580
MEDINA	1.024	23	6395	2926	PRESIDENTE JUSCELINO	142	5	1822	564	SAO TIAGO	667	12	3622	1416
MENDES PIMENTEL	744	9	2338	917	PRESIDENTE KUBITSCHER	168	3	1770	500	SAO TOMAS DE AQUINO	396	22	2769	1007
MERCES	445	20	4502	1725	PRESIDENTE OLEGARIO	886	31	6037	2155	SAO VICENTE DE MINAS	250	6	2366	974
MESQUITA	393	4	2367	869	PRUDENTE DE MORAIS	533	19	2989	883	SAPUCAI-MIRIM	491	4	1912	705
MINAS NOVAS	774	23	8308	2451	QUARTEL GERAL	132	2	1160	486	SARDOA	434	9	1823	856
MINDURI	168	7	1079	482	QUELUZITO	106	4	952	400	SARZEDO	1.941	74	9787	3251
MIRABELA	665	15	4307	1597	RAPOSOS	1.984	37	5495	2062	SEM-PEIXE	147	4	1458	608
MIRADOURO	764	10	3686	1250	RAUL SOARES	2.200	55	9804	3616	SENADOR AMARAL	776	10	1656	540
MIRAI	1.570	15	4828	2114	RECREIO	599	15	4336	1679	SENADOR CORTES	169	2	823	281
MIRAVANIA	9	1	1217	942	REDUTO	374	5	1849	746	SENADOR FIRMINO	363	8	3356	1247
MOEDA	315	10	2050	940	RESENDE COSTA	626	14	4292	1691	SENADOR JOSE BENTO	161	5	804	309
MOEMA	844	10	2885	1083	RESPLENDOR	1.841	43	6440	3020	SENADOR MODESTINO GONCALVES	170	8	1726	927
MONJOLOS	61	2	871	339	RESSAQUINHA	278	10	2060	1046	SENHORA DE OLIVEIRA	243	6	1984	854
MONSENHOR PAULO	468	5	3122	1099	RIACHINHO	446	7	2682	1084	SENHORA DO PORTO	95	1	1462	653
MONTALVANIA	1.159	18	4324	1863	RIACHO DOS MACHADOS	341	6	2480	860	SENHORA DOS REMEDIOS	269	13	3723	1556
MONTE ALEGRE DE MINAS	1.599	38	6633	3421	RIBEIRAO DAS NEVES	16.644	641	52083	25004	SERICITA	638	3	2115	801
MONTE AZUL	1.229	28	8117	6208	RIBEIRAO VERMELHO	359	8	1796	583	SERITINGA	79	1	829	336
MONTE BELO	1.046	28	5114	1753	RIO ACIMA	985	32	2457	923	SERRA AZUL DE MINAS	90	0	1069	469
MONTE CARMELO	4.330	166	16530	5516	RIO CASCA	988	37	5745	1733	SERRA DA SAUDADE	54	0	411	207
MONTE FORMOSO	370	6	1023	643	RIO DO PRADO	330	3	1752	739	SERRA DO SALITRE	1.287	39	4581	1893
MONTE SANTO DE MINAS	1.194	43	7875	3233	RIO DOCE	269	8	2191	549	SERRA DOS AIMORES	515	10	2481	1392
MONTE SIAO	2.494	32	7259	2314	RIO ESPERA	271	10	2428	1276	SERRANIA	583	20	2643	1024
MONTES CLAROS	37.063	878	127046	47224	RIO MANSO	444	11	1909	867	SERRANOPOLIS DE MINAS	174	2	1761	582
MONTEZUMA	110	4	1936	789	RIO NOVO	440	18	3494	1251	SERRANOS	32	0	747	315
MORADA NOVA DE MINAS	568	12	3156	1180	RIO PARANAIBA	1.560	26	4498	2006	SERRO	1.087	17	6694	3751
MORRO DA GARÇA	100	9	763	382	RIO PARDO DE MINAS	1.114	5	10950	4958	SETE LAGOAS	20.669	516	74861	27278
MORRO DO PILAR	156	4	1283	609	RIO PIRACICABA	1.506	26	6642	2873	SETUBINHA	193	3	2226	1146
MUNHOZ	554	10	1619	641	RIO POMBA	1.062	33	5637	3012	SILVEIRANIA	82	3	1134	347
MURIAE	10.099	270	40487	16776	RIO PRETO	378	2	2146	815	SILVIANOPOLIS	274	9	1844	1074
MUTUM	1.912	30	7871	3264	RIO VERMELHO	234	3	3150	1855	SIMAO PEREIRA	252	12	1328	495
MUZAMBINHO	1.563	28	8225	3007	RITAPOLIS	240	11	2183	626	SIMONESIA	1.107	33	5501	1761
NACIP RAYDAN	176	6	1237	444	ROCHEDO DE MINAS	216	4	1054	340	SOBRALIA	257	13	1963	882
NANUQUE	3.948	120	11571	5085	RODEIRO	889	16	2218	702	SOLEDADE DE MINAS	313	3	2248	492
NAQUE	529	20	1528	591	ROMARIO	338	7	1303	428	TABULEIRO	277	13	2123	660
NATALANDIA	174	5	1254	467	ROSARIO DA LIMEIRA	216	4	1712	772	TAIOBEIRAS	3.010	30	9854	3674
NATERCIA	386	7	1958	1055	RUBELITA	119	1	2493	1283	TAPARUBA	307	8	1327	637
NAZARENO	435	8	3402	1147	RUBIM	923	22	2968	1877	TAPIRA	424	2	2120	613
NEPOMUCENO	2.034	38	8849	3283	SABARA	5.129	194	27403	13282	TAPIRAI	56	1	784	318
NINHEIRA	362	5	2145	1112	SABINOPOLIS	584	18	6213	1941	TAQUARACU DE MINAS	260	9		