BOLETIM EPIDEMIOLÓGICO

COVID-19: Doença causada pelo coronavírus – 19

quarta-feira, 16 de junho de 2021

CENÁRIO EM MINAS GERAIS - COVID-19 CORONAVÍRUS

Total de Casos Confirmados	Casos em Acompanhamento	Casos Recuperados	Óbitos Confirmados
1.705.133	93.043	1.568.531	43.559

Fonte: Painel COVID-19 MG/Sala de Situação/SubVS/SES/MG. Dados parciais, sujeitos a alterações.

TOTAL DE CASOS CONFIRMADOS: soma dos casos confirmados que não evoluíram para óbito e dos óbitos confirmados por COVID-19.
CASOS RECUPERADOS: casos confirmados de COVID-19 que receberam alta hospitalar e/ou cumpriram isolamento domiciliar de 10 dias E estão há 72h assintomáticos (sem a utilização de medicamentos sintomáticos) E sem intercorrências.
CASOS EM ACOMPANHAMENTO: casos confirmados de COVID-19 que não evoluíram para óbito, cuja condição clínica permanece sendo acompanhada ou aguarda atualização pelos municípios.
ÓBITOS CONFIRMADOS: óbitos confirmados para COVID-19.

Nº de Casos Confirmados nas Últimas 24h	Nº de Óbitos Confirmados nas Últimas 24h
10.452	353

Observação: o "número de casos e óbitos confirmados nas últimas 24h" pode não retratar a ocorrência de novos casos no período, mas o total de casos notificados à SES/MG nas últimas 24h.

1 PERFIL EPIDEMIOLÓGICO DOS CASOS CONFIRMADOS DE COVID-19 QUE NÃO EVOLUÍRAM PARA ÓBITO, MG, 2020-2021

Quantidade de Casos por Sexo

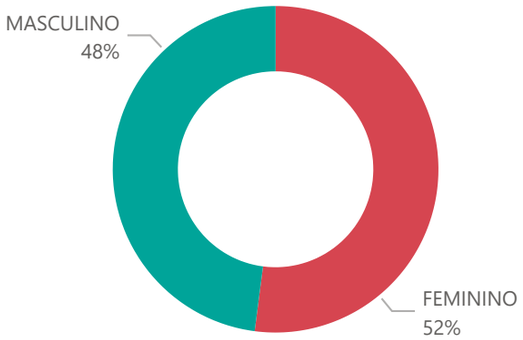

Apresenta Fator de Risco (Comorbidade*)

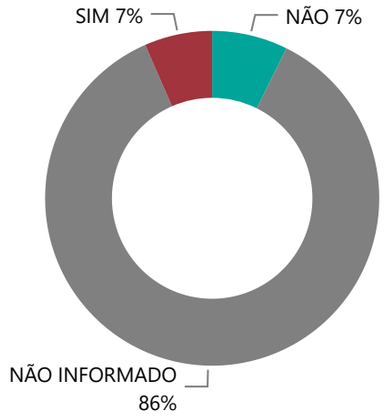

***Dados parciais, aguardando atualização dos municípios.**

Quantidade de casos por Faixa Etária

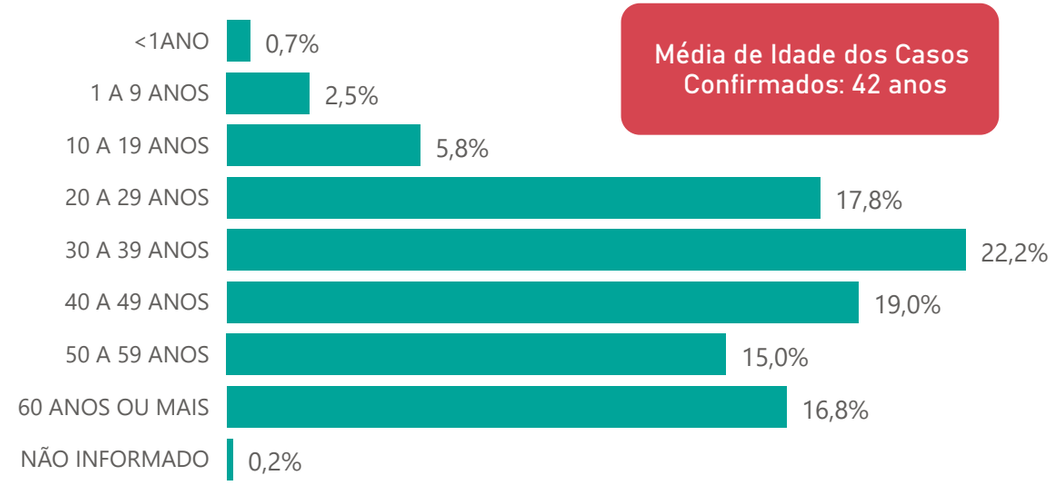

Notificações por Raça

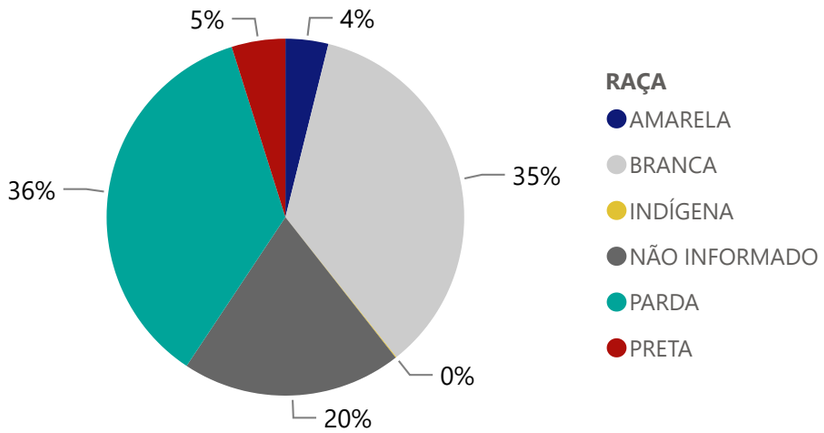

Municípios Afetados

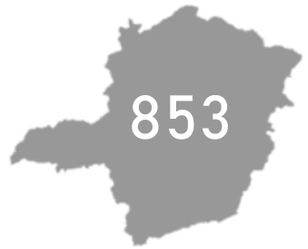

CORONA VÍRUS

Fonte: Sala de Situação/SubVS/SES-MG; E-SUS VE; SIVEP-Gripe. Dados parciais, sujeitos a alterações.

2 DADOS DE HOSPITALIZAÇÃO E ISOLAMENTO DOMICILIAR DOS CASOS CONFIRMADOS DE COVID-19, MG, 2020-2021

Internados*

148.885

Isolamento Domiciliar

1.556.248

***Casos confirmados de COVID-19 que precisaram de internação hospitalar na rede pública ou privada de Minas Gerais. Dados cumulativos, registrados desde o início da pandemia.**

Fonte: Painel COVID-19 MG/ Sala de Situação/SubVS/SES-MG; E-SUS VE; SIVEP-Gripe. Dados parciais, sujeitos a alterações.

3 PERFIL EPIDEMIOLÓGICO DOS ÓBITOS CONFIRMADOS DE COVID-19, MG, 2020-2021

Quantidade de Óbitos por Sexo

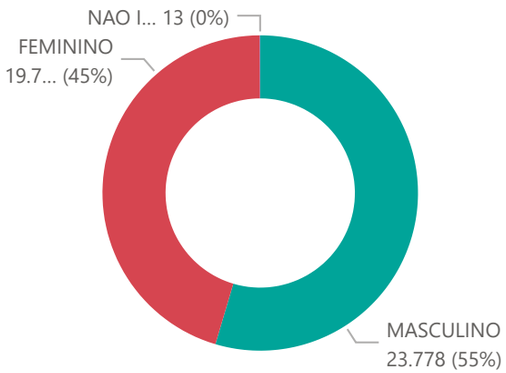

Notificações por Raça

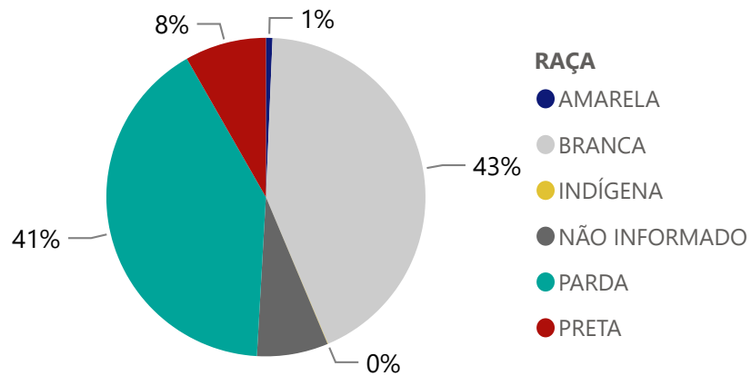

Óbitos Registrados nas Últimas 24 Horas, por Data de Ocorrência

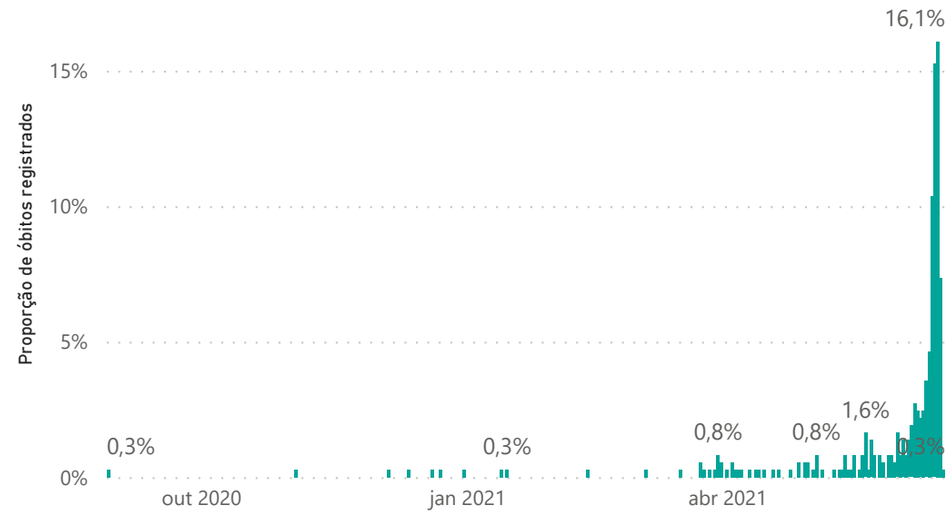

Comorbidade*

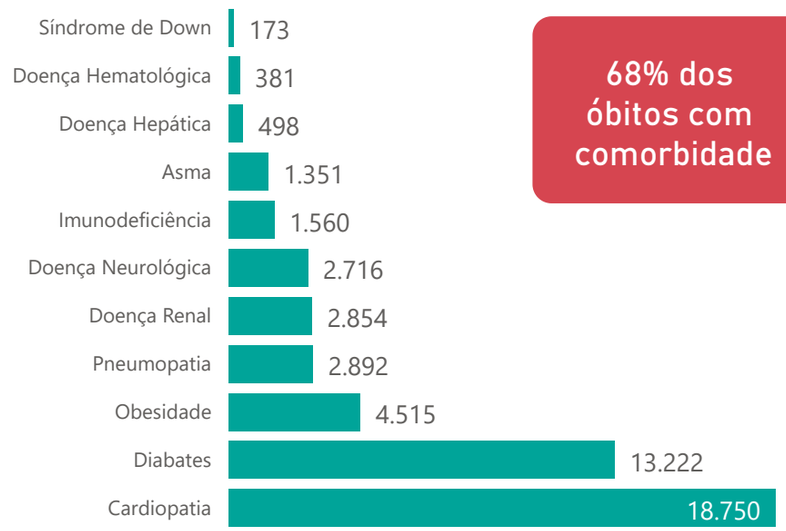

68% dos óbitos com comorbidade

Letalidade

2,6%

Nº de Municípios com Óbitos

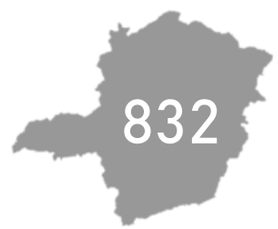

Quantidade de Óbitos por Faixa Etária

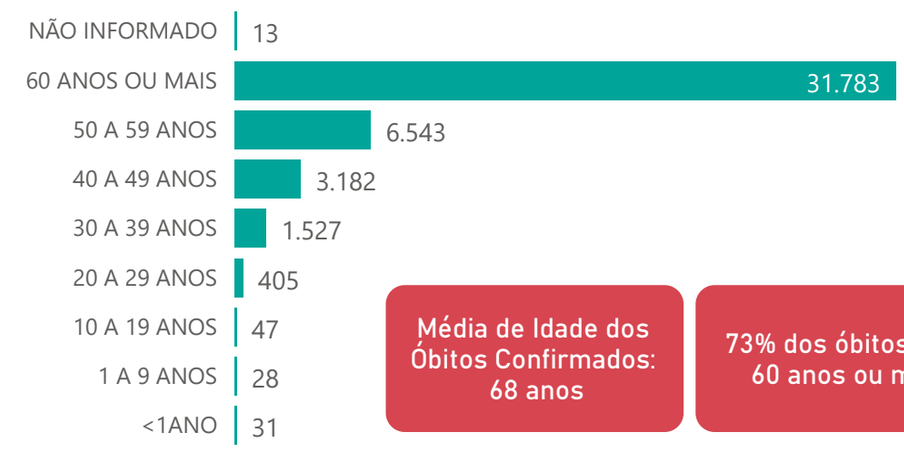

Média de Idade dos Óbitos Confirmados: 68 anos

73% dos óbitos com 60 anos ou mais

*Os casos que evoluíram a óbito podem ter mais de uma comorbidade.

CORONA VÍRUS

Fonte: Sala de Situação/SubVS/SES-MG; E-SUS VE; SIVEP-Gripe. Dados parciais, sujeitos a alterações.

4 HOSPITALIZAÇÕES POR SÍNDROME RESPIRATÓRIA AGUDA GRAVE (SRAG) 2019-2021

NÚMERO DE HOSPITALIZAÇÕES POR SÍNDROME RESPIRATÓRIA AGUDA GRAVE (SRAG) SEGUNDO SEMANA EPIDEMIOLÓGICA (SE) DE INÍCIO DE SINTOMAS, MG, 2019 - 2021

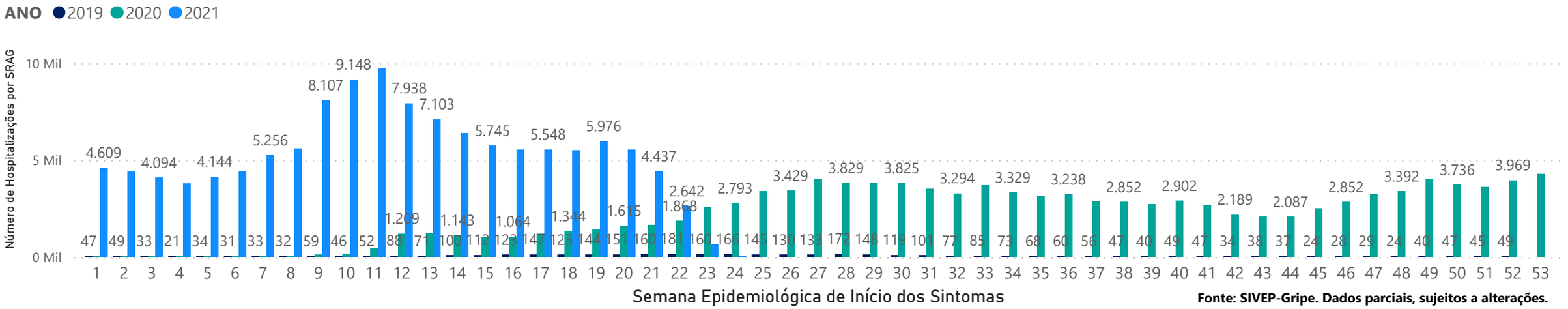

Fonte: SIVEP-Gripe. Dados parciais, sujeitos a alterações.

5 DADOS LABORATORIAIS DE COVID-19, REDE PÚBLICA-MG 2020-2021

Positivos	Negativos	Inconclusivos*
142.246	211.882	5.096

Resultados Liberados	Em Análise	Total
359.224	1.617	360.841

Fonte: GAL/FUNED. COES MINAS/COVID-19/SESMG. Dados parciais, sujeitos a alterações.

*Não apresentaram resultado que pode ser concluído como positivo ou negativo.

6 DADOS DE VACINAÇÃO

TOTAL DE DOSES APLICADAS EM MG

1ª DOSE

5.567.390

2ª DOSE

2.754.141

DOSES RECEBIDAS PELO MS

11.374.476

DOSES ENVIADAS PARA AS URS

11.365.901

DOSES ENVIADAS PARA OS MUNICÍPIOS

10.855.131

DISTRIBUIÇÃO DE CASOS E ÓBITOS CONFIRMADOS DA COVID-19 SEGUNDO LOCAL DE RESIDÊNCIA, MINAS GERAIS, 2020-2021

Local de Residência	Casos*	Óbitos	Doses 1 Aplicadas	Doses 2 Aplicadas
ABADIA DOS DOURADOS	408	14	2992	2292
ABAETE	1.153	27	6346	3073
ABRE CAMPO	1.036	15	3744	1548
ACAIACA	212	11	1699	621
ACUCENA	714	28	2423	1253
AGUA BOA	501	7	2372	1318
AGUA COMPRIDA	161	8	843	411
AGUANIL	591	8	1572	790
AGUAS FORMOSAS	868	31	3801	2153
AGUAS VERMELHAS	395	7	2819	1512
AIMORES	1.817	61	5812	3948
AIURUOCA	274	7	2248	1097
ALAGOA	433	6	1103	438
ALBERTINA	215	8	873	375
ALEM PARAIBA	2.909	137	11843	4698
ALFENAS	8.276	159	19705	7674
ALFREDO VASCONCELOS	452	12	2042	964
ALMENARA	3.744	45	9191	4670
ALPERCATA	454	19	1873	1108
ALPINOPOLIS	1.200	32	5311	2211
ALTEROSA	641	31	5056	1977
ALTO CAPARAO	375	9	1365	622
ALTO JEQUITIBA	696	10	2252	1250
ALTO RIO DOCE	387	25	3936	1903
ALVARENGA	437	4	1212	591
ALVINOPOLIS	612	21	4579	2321
ALVORADA DE MINAS	248	2	895	415
AMPARO DO SERRA	135	8	1616	695
ANDRADAS	3.345	104	9998	4882
ANDRELANDIA	197	9	3720	1369
ANGELANDIA	115	1	1506	821
ANTONIO CARLOS	627	13	3290	1867
ANTONIO DIAS	539	22	2588	938
ANTONIO PRADO DE MINAS	155	5	901	404
ARACAI	69	1	775	388
ARACITABA	74	8	893	423
ARACUAI	1.534	38	9455	4099
ARAGUARI	14.438	380	29341	12465
ARANTINA	153	3	1333	407
ARAPONGA	403	6	1433	756
ARAPORA	1.783	26	1654	929
ARAPUA	243	2	1021	701
ARAUJOS	697	9	2118	822
ARAXA	12.079	195	25745	12198
ARCEBURGO	984	27	2742	1307
ARCOS	4.605	109	10673	4350
AREADO	800	18	4274	1892
ARGIRITA	247	5	975	515
ARICANDUVA	83	0	1207	730
ARINOS	640	19	4572	1811
ASTOLFO DUTRA	1.267	22	4506	1838
ATALEIA	1.077	8	3884	3203
AUGUSTO DE LIMA	251	8	1400	658
BAEPENDI	1.370	13	6286	3259
BALDIM	581	19	3570	2544
BAMBUI	1.483	24	6875	4993
BANDEIRA	445	9	1270	685
BANDEIRA DO SUL	452	11	1614	644
BARAO DE COCAIS	3.461	60	9537	3399
BARAO DE MONTE ALTO	314	12	1841	1054
BARBACENA	7.248	251	39469	24162
BARRA LONGA	365	9	1986	986
BARROSO	1.717	47	6006	3165
BELA VISTA DE MINAS	749	22	2162	929
BELMIRO BRAGA	194	3	1096	537
BELO HORIZONTE	216.943	5.443	850884	463649
BELO ORIENTE	2.469	60	5488	2399
BELO VALE	800	10	2874	1183
BERILO	144	1	4989	1109
BERIZAL	162	1	1436	546
BERTOPOLIS	337	0	1691	1012
BETIM	27.475	1.123	87557	46637
BIAS FORTES	108	3	1795	554
BICAS	1.329	43	5164	2306
BIQUINHAS	117	1	844	482
BOA ESPERANCA	3.769	103	12058	5038
BOCAINA DE MINAS	169	7	1446	655
BOCAIUVA	2.108	55	9784	4406
BOM DESPACHO	3.930	70	11077	5780
BOM JARDIM DE MINAS	456	3	2471	1011
BOM JESUS DA PENHA	587	14	1241	673
BOM JESUS DO AMPARO	207	6	1741	856
BOM JESUS DO GALHO	580	26	3958	2201
BOM REPOUSO	885	19	2926	1154
BOM SUCESSO	896	8	5467	2482
BONFIM	367	13	3469	1487
BONFINOPOLIS DE MINAS	447	12	1594	957
BONITO DE MINAS	56	0	2832	1138
BORDA DA MATA	1.378	42	6351	2848
BOTELHOS	1.531	19	4456	1939
BOTUMIRIM	215	4	1464	617
BRAS PIRES	196	7	1575	758
BRASILANDIA DE MINAS	1.163	17	3367	1139
BRASILIA DE MINAS	978	8	7441	4454
BRAUNAS	210	7	1503	948
BRAZOPOLIS	748	28	3758	1959
BRUMADINHO	3.328	74	10316	4973
BUENO BRANDAO	731	24	3145	1626
BUENOPOLIS	294	11	2981	1377
BUGRE	349	12	1278	569
BURITIS	1.609	34	4249	2200
BURITIZEIRO	1.194	31	6295	2371
CABECEIRA GRANDE	375	5	1361	730
CABO VERDE	619	9	3555	1393
CACHOEIRA DA PRATA	215	11	1160	579
CACHOEIRA DE MINAS	615	8	3283	1620
CACHOEIRA DE PAJEU	480	10	2023	949
CACHOEIRA DOURADA	141	2	974	410
CAETANOPOLIS	956	15	2517	1275
CAETE	1.829	54	10790	4831
CAIANA	129	7	1268	528
CAJURI	369	2	1352	673
CALDAS	760	28	4407	2160
CAMACHO	89	2	939	423
CAMANDUCAIA	2.865	58	5557	2360
CAMBUI	3.365	53	7280	3805
CAMBUQUIRA	631	18	4639	1905
CAMPANARIO	212	4	1044	581
CAMPANHA	1.543	30	5290	2033
CAMPESTRE	1.533	36	5419	2389
CAMPINA VERDE	1.091	29	4595	2382
CAMPO AZUL	210	0	1001	542
CAMPO BELO	6.167	171	15389	6736
CAMPO DO MEIO	812	16	3876	1293
CAMPO FLORIDO	870	10	1756	701
CAMPOS ALTOS	1.048	21	3405	1368
CAMPOS GERAIS	1.876	35	8116	3772
CANA VERDE	518	6	1728	1181
CANAA	236	1	1422	834
CANAPOLIS	942	20	2961	1268
CANDEIAS	620	17	3503	2014
CANTAGALO	197	2	1070	578
CAPARAO	336	5	1018	632
CAPELA NOVA	147	5	1522	773
CAPELINHA	1.927	23	8306	3294
CAPETINGA	707	19	2232	1065
CAPIM BRANCO	681	14	2071	755
CAPINOPOLIS	1.921	38	4644	2187
CAPITAO ANDRADE	346	18	1752	750
CAPITAO ENEAS	979	14	2262	1092
CAPITOLIO	803	28	2473	1270
CAPUTIRA	837	15	3979	3054
CARAI	967	15	4726	3127
CARANAIBA	116	4	1116	516
CARANDAI	1.658	44	6160	3035
CARANGOLA	3.365	85	8579	4878
CARATINGA	8.326	238	21287	10380
CARBONITA	503	5	2283	1093
CAREACU	506	11	2039	1225
CARLOS CHAGAS	2.249	30	5019	2392
CARMESIA	94	0	977	581
CARMO DA CACHOEIRA	440	10	3071	1288
CARMO DA MATA	671	6	2997	1647
CARMO DE MINAS	824	19	3232	1632
CARMO DO CAJURU	947	34	5569	2090
CARMO DO PARANAIBA	2.630	96	8613	4322
CARMO DO RIO CLARO	1.152	45	5841	2559
CARMOPOLIS DE MINAS	1.860	39	4632	2151
CARNEIRINHO	1.020	33	2610	1017
CARRANCAS	326	9	1361	612
CARVALHOPOLIS	185	3	1151	621
CARVALHOS	181	2	1487	703
CASA GRANDE	69	4	666	383
CASCALHO RICO	112	4	967	511
CASSIA	1.164	41	5258	2388
CATAGUASES	6.743	231	21327	10052
CATAS ALTAS	470	12	1359	601
CATAS ALTAS DA NORUEGA	95	4	930	575
CATUJI	491	4	1508	536
CATUTI	187	4	1513	588
CAXAMBU	1.417	28	6550	3183
CEDRO DO ABAETE	21	0	457	264
CENTRAL DE MINAS	651	29	1609	1071
CENTRALINA	894	38	2678	1691
CHACARA	204	9	1301	513
CHALE	610	9	1636	912
CHAPADA DO NORTE	172	3	3905	1408
CHAPADA GAUCHA	787	7	2570	1501
CHIADOR	301	7	936	482
CIPOTANEA	401	17	1777	1001
CLARAVAL	452	2	1160	533
CLARO DOS POCOES	372	9	2295	1029
CLAUDIO	3.613	57	6451	2323
COIMBRA	496	8	2248	956
COLUNA	316	6	2407	1085
COMENDADOR GOMES	348	4	832	462
COMERCINHO	237	6	1990	1095
CONCEICAO DA APARECIDA	444	10	3116	1287
CONCEICAO DA BARRA DE MINAS	198	2	1138	560
CONCEICAO DAS ALAGOAS	3.811	122	5390	1951
CONCEICAO DAS PEDRAS	142	2	896	444
CONCEICAO DE IPANEMA	343	2	1126	583
CONCEICAO DO MATO DENTRO	2.737	33	7681	5689
CONCEICAO DO PARA	276	8	1596	659
CONCEICAO DO RIO VERDE	1.033	16	3776	1648
CONCEICAO DOS OUROS	797	30	3126	1128
CONEGO MARINHO	99	2	1693	951
CONFINS	460	11	2178	936
CONGONHAL	984	22	3234	1585
CONGONHAS	7.197	86	12881	6379
CONGONHAS DO NORTE	94	2	1093	697
CONQUISTA	543	9	2352	1244
CONSELHEIRO LAFAIETE	12.634	244	32132	15600
CONSELHEIRO PENA	1.508	27	4861	2895
CONSOLACAO	49	3	565	287
CONTAGEM	35.653	1.594	149505	64906
COQUEIRAL	609	19	2771	1222
CORACAO DE JESUS	580	17	5480	2640
CORDISBURGO	338	11	2502	1223
CORDISLANDIA	159	2	959	474
CORINTO	1.071	42	5523	2245
COROACI	415	9	2895	1356
COROMANDEL	1.877	92	7946	3594
CORONEL FABRICIANO	12.475	303	21683	30382
CORONEL MURTA	221	5	2087	1108
CORONEL PACHECO	186	10	1115	485
CORONEL XAVIER CHAVES	280	4	1201	510
CORREGO DANTA	150	6	1013	878
CORREGO DO BOM JESUS	409	7	1411	730
CORREGO FUNDO	592	6	1213	474
CORREGO NOVO	269	10	744	428
COUTO DE MAGALHAES DE MINAS	79	2	1247	609
CRISOLITA	209	3	1360	655
CRISTAIS	1.248	24	3243	1575
CRISTALIA	279	1	1218	478
CRISTIANO OTONI	403	13	1229	544
CRISTINA	475	6	3180	1320
CRUCILANDIA	307	3	1904	954
CRUZEIRO DA FORTALEZA	245	6	1188	576
CRUZILIA	1.083	31	4983	2086
CUPARAQUE	437	5	1210	645
CURRAL DE DENTRO	563	9	1680	654
CURVELO	4.255	233	23258	9346
DATAS	450	11	1200	549
DELFIM MOREIRA	407	21	2111	842
DELFINOPOLIS	365	4	1810	1045
DELTA	1.259	23	1317	617
DESCOBERTO	355	6	1477	878
DESTERRO DE ENTRE RIOS	339	10	2434	1205
DESTERRO DO MELO	121	0	937	817
DIAMANTINA	3.494	60	12397	6011
DIOGO DE VASCONCELOS	115	0	1276	612
DIONISIO	331	12	2552	1237
DIVINESIA	264	8	1446	441
DIVINO	1.260	29	5451	2029
DIVINO DAS LARANJEIRAS	262	12	1351	759
DIVINOLANDIA DE MINAS	295	7	1736	906
DIVINOPOLIS	13.795	459	59277	29256
DIVISA ALEGRE	325	10	1320	689
DIVISA NOVA	450	13	1723	821
DIVISOPOLIS	407	5	2084	1472
DOM BOSCO	238	7	1036	521
DOM CAVATI	493	17	1896	885
DOM JOAQUIM	599	6	1289	732
DOM SILVERIO	347	13	1838	1035
DOM VICOSO	176	2	1175	555
DONA EUSEBIA	881	12	1694	766
DORES DE CAMPOS	1.010	33	3052	1135
DORES DE GUANHAES	231	8	1521	513
DORES DO INDAIA	1.076	14	4985	2456
DORES DO TURVO	137	9	1434	670
DORESOPOLIS	98	1	531	277
DOURADOQUARA	85	3	582	368
DURANDE	1.049	6	1657	680
ELOI MENDES	2.279	37	6340	2959
ENGENHEIRO CALDAS	678	28	2157	1152
ENGENHEIRO NAVARRO	193	6	1469	1011
ENTRE FOLHAS	372	9	1661	966
ENTRE RIOS DE MINAS	635	17	4424	2368
ERVALIA	1.224	26	4711	2154
ESMERALDAS	2.179	112	10888	5708
ESPERA FELIZ	2.294	35	5632	2040
ESPINOSA	1.288	32	6797	3371
ESPIRITO SANTO DO DOURADO	338	14	1577	672
ESTIVA	987	19	3350	1437
ESTRELA DALVA	146	7	787	483
ESTRELA DO INDAIA	56	0	1460	677
ESTRELA DO SUL	406	12	1701	905
EUGENOPOLIS	1.119	17	2745	1420
EWBANK DA CAMARA	289	5	1181	435
EXTREMA	7.577	117	9060	3454
FAMA	87	0	1022	482
FARIA LEMOS	186	4	1032	534
FELICIO DOS SANTOS	171	2	1258	663
FELISBURGO	462	12	1875	1088
FELIXLANDIA	929	21	3754	1891
FERNANDES TOURINHO	104	12	813	505
FERROS	422	9	2964	1337
FERVEDOURO	1.023	15	2535	969
FLORESTAL	276	12	1746	1008
FORMIGA	8.348	148	19912	8585
FORMOSO	223	5	1756	938
FORTALEZA DE MINAS	216	7	1403	558
FORTUNA DE MINAS	110	2	1375	483
FRANCISCO BADARO	122	3	3074	1421
FRANCISCO DUMONT	146	6	1172	586
FRANCISCO SA	825	40	5066	2387
FRANCISCOPOLIS	212	3	1228	682
FREI GASPAR	520	9	1241	693
FREI INOCENCIO	645	22	2462	1166
FREI LAGONEGRO	121	3	907	386
FRONTEIRA	1.652	50	3753	1454
FRONTEIRA DOS VALES	275	10	1596	766
FRUTA DE LEITE	111	2	1575	741
FRUTAL	6.328	190	13894	6232
FUNILANDIA	202	5	1184	594
GALILEIA	464	17	1398	800
GAMELEIRAS	272	5	1356	609
GLAUCILANDIA	140	7	582	299
GOIABEIRA	200	6	1110	400
GOIANA	271	5	853	456
GONCALVES	250	5	1279	570
GONZAGA	342	11	1500	673
GOUVEIA	528	28	3941	1553
GOVERNADOR VALADARES	25.788	1.108	64539	30639
GRAO MOGOL	575	8	3110	1741
GRUPIARA	79	1	627	317
GUANHAES	2.590	33	8591	3979
GUAPE	868	26	3905	1755
GUARACIABA	520	29	3181	1620
GUARACIAMA	159	4	1070	501
GUARANESIA	1.414	25	5281	2276
GUARANI	827	5	2635	1377
GUARARA	505	18	1317	611
GUARDA-MOR	551	11	2144	1766
GUAXUPE	4.778	98	14727	6768
GUIDOVAL	664	17	2161	1014
GUIMARANIA	870	12	2298	1273
GUIRICEMA	722	30	2564	1456
GURINHATA	254	3	1864	1009
HELIODORA	485	11	1657	718
IAPU	803	30	3092	1251
IBERTIOGA	184	7	1830	1211
IBIA	2.048	39	5836	2629
IBIAI	274	7	3173	779
IBIRACATU	184	2	1441	711
IBIRACI	852	21	2831	1324
IBIRITE	8.210	325	27814	12252
IBITIURA DE MINAS	435	2	1306	600
IBITURUNA	278	1	940	438
ICARAI DE MINAS	264	3	2242	951
IGARAPE	2.501	77	8582	3449
IGARATINGA	846	13	23526	1243
IGUATAMA	497	7	2386	2689
IJACI	337	8	1859	813
ILICINEA	677	23	3420	1366
IMBE DE MINAS	290	6	1182	662
INCONFIDENTES	406	8	1723	795
INDAIABIRA	249	1	1323	766
INDIANOPOLIS	538	5	1473	668
INGAI	133	4	746	433
INHAPIM	1.850	58	6508	3102
INHAUMA	618	19	1564	696
INIMUTABA	495	13	1868	827
IPABA	1.668	40	4556	1783
IPANEMA	2.504	47	5087	2481
IPATINGA	29.237	795	55311	29714
IPIACU	346	6	1123	743
IPUIUNA	1.175	37	2982	1241
IRAI DE MINAS	684	13	1407	750
ITABIRA	17.649	350	26208	13927
ITABIRINHA	1.021	31	3405	1511
ITABIRITO	11.561	121	10494	5052
ITACAMBIRA	137	3	1332	571
ITACARAMBI	481	11	3300	1900
ITAGUARA	1.766	28	4386	2158
ITAIPE	345	5	1961	1008
ITAJUBA	7.991	371	25842	12846
ITAMARANDIBA	1.319	17	8296	2930
ITAMARATI DE MINAS	425	4	1462	633
ITAMBACURI	722	24	5293	2758
ITAMBE DO MATO DENTRO	102	4	766	425
ITAMOGI	1.029	37	3251	1489
ITAMONTE	1.888	37	4036	1614
ITANHANDU	2.048	56	3717	1781
ITANHOMI	726	20	3786	1536
ITAOBIM	1.437	38	8099	6360
ITAPAGIPE	1.471	37	4017	1736
ITAPECERICA	1.264	28	8496	3484
ITAPEVA	1.485	32	2494	1070
ITATIAIUCU	536	28	3017	1379
ITAU DE MINAS	1.866	25	4767	1909
ITAUNA	10.338	193	22754	9076
ITAVERAVA	90	3	1403	559
ITINGA	233	11	2831	1290
ITUETA	1.016	3	1528	804
ITUIUTABA	12.264	313	26691	13202
ITUMIRIM	214	4	1699	790
ITURAMA	4.606	189	9514	3811
ITUTINGA	133	2	1439	504
JABOTICATUBAS	1.516	36	5144	2297
JACINTO	940	18	2978	1982
JACUI	770	17	2552	1108
JACUTINGA	1.921	39	5789	2699
JAGUARACU	402	11	854	411
JAIBA	2.027	37	6265	2070
JAMPRUCA	227	5	1176	562
JANAUBA	4.392	95	19558	9118
JANUARIA	2.349	55	17786	5648
JAPARAIBA	298	4	738	388
JAPONVAR	240	1	1839	916
JECEABA	286	7	1753	973
JENIPAPO DE MINAS	157	5	2041	776
JEQUERI	557	18	3179	1694
JEQUITAI	278	9	1905	780
JEQUITIBA	353	6	1976	854
JEQUITINHONHA	1.375	15	5211	3832
JESUANIA	226	8	1642	697
JOAIMA	956	27	3654	1811
JOANESIA	348	15	1481	745
JOAO MONLEVADE	7.527	198	20523	12070
JOAO PINHEIRO	4.074	76	11333	5109
JOAQUIM FELICIO	276	2	1075	824
JORDANIA	908	13	2024	1379
JOSE GONCALVES DE MINAS	74	0	1121	331
JOSE RAYDAN	250	1	1169	702
JOSENOPOLIS	407	3	956	460
JUATUBA	2.509	69	6335	2282
JUIZ DE FORA	33.454	1.702	181589	82737
JURAMENTO	166	2	749	335
JURUAIA	1.017	13	2418	1117
JUVENILIA	388	4	1946	676
LADAINHA	300	6	3462	1970
LAGAMAR	362	11	2349	1164
LAGOA DA PRATA	6.023	117	11278	4628
LAGOA DOS PATOS	66	2	956	465

*Casos confirmados de COVID-19 que não evoluíram para óbito. *Fonte: Painel COVID-19 MG/Sala de Situação/SubVS/SES/MG. *Dados parciais, sujeitos a alterações. Atualização: Quarta-feira, 16 de junho de 2021

DISTRIBUIÇÃO DE CASOS E ÓBITOS CONFIRMADOS DA COVID-19 SEGUNDO LOCAL DE RESIDÊNCIA, MINAS GERAIS, 2020-2021

Local de Residência	Casos*	Óbitos	Doses 1 Aplicadas	Doses 2 Aplicadas
LAGOA DOURADA	741	13	5287	2880
LAGOA FORMOSA	1.802	54	6702	2984
LAGOA GRANDE	761	30	2068	955
LAGOA SANTA	5.149	108	13126	6527
LAJINHA	2.277	37	3977	1666
LAMBARI	1.470	34	6018	2281
LAMIM	83	3	1242	624
LARANJAL	606	15	2456	1162
LASSANCE	377	4	1677	594
LAVRAS	6.916	109	29248	12358
LEANDRO FERREIRA	251	5	1028	645
LEME DO PRADO	150	3	1348	539
LEOPOLDINA	4.707	118	15563	7609
LIBERDADE	192	6	1824	899
LIMA DUARTE	743	46	6102	2240
LIMEIRA DO OESTE	914	22	1931	785
LONTRA	416	9	1802	957
LUISBURGO	309	14	1367	623
LUISLANDIA	143	2	1577	670
LUMINARIAS	79	7	1525	674
LUZ	1.435	31	5702	2271
MACHACALIS	572	9	1932	1103
MACHADO	3.737	53	9675	4559
MADRE DE DEUS DE MINAS	501	11	1685	628
MALACACHETA	1.126	20	4409	2568
MAMONAS	317	5	1415	682
MANGA	1.360	15	5858	3196
MANHUACU	5.794	176	20755	10119
MANHUMIRIM	1.578	34	6569	2696
MANTENA	2.933	76	6147	3194
MAR DE ESPANHA	1.067	29	3147	1491
MARAVILHAS	439	4	1799	691
MARIA DA FE	846	35	3717	1754
MARIANA	8.028	87	14499	5925
MARILAC	278	9	1058	539
MARIO CAMPOS	1.059	44	2875	1077
MARIPA DE MINAS	288	8	1127	540
MARLIERIA	329	15	1232	628
MARMELOPOLIS	126	2	934	403
MARTINHO CAMPOS	1.011	29	4021	1798
MARTINS SOARES	283	10	1667	738
MATA VERDE	521	8	3092	2189
MATERLANDIA	151	1	1981	700
MATEUS LEME	2.264	72	8497	4042
MATHIAS LOBATO	284	10	923	387
MATIAS BARBOSA	1.590	43	3689	1748
MATIAS CARDOSO	239	8	2846	1773
MATIPO	1.057	23	4521	2855
MATO VERDE	872	12	3830	1274
MATOZINHOS	3.068	83	7870	3309
MATUTINA	150	5	1478	1460
MEDEIROS	209	2	1034	429
MEDINA	992	20	5006	2934
MENDES PIMENTEL	706	9	1807	886
MERCES	448	17	3309	1599
MESQUITA	390	3	1610	870
MINAS NOVAS	703	22	6669	2407
MINDURI	168	6	964	479
MIRABELA	572	12	3236	1562
MIRADOURO	729	9	2629	1200
MIRAI	1.487	15	3321	2028
MIRAVANIA	10	0	1055	789
MOEDA	298	10	1562	677
MOEMA	818	10	2247	1190
MONJOLOS	61	2	606	318
MONSENHOR PAULO	424	5	2509	1093
MONTALVANIA	1.091	17	3598	1808
MONTE ALEGRE DE MINAS	1.519	33	5323	3064
MONTE AZUL	1.168	26	6051	6037
MONTE BELO	944	27	4011	1582
MONTE CARMELO	4.133	159	11571	4773
MONTE FORMOSO	350	5	910	600
MONTE SANTO DE MINAS	1.124	43	6182	3210
MONTE SIAO	2.358	31	5467	2179
MONTES CLAROS	35.600	859	97468	45974
MONTEZUMA	110	4	1569	753
MORADA NOVA DE MINAS	559	12	2600	1139
MORRO DA GARCA	100	9	658	366
MORRO DO PILAR	155	4	1076	525
MUNHOZ	519	10	1367	615
MURIAE	9.693	251	32635	16720
MUTUM	1.747	28	6762	3161
MUZAMBINHO	1.399	24	6680	2662
NACIP RAYDAN	166	6	1003	427
NANUQUE	3.794	116	9806	5101
NAQUE	522	18	1125	439
NATALANDIA	171	5	881	412
NATERCIA	326	7	1556	934
NAZARENO	396	6	2645	1131
NEPOMUCENO	1.880	33	6495	3178
NINHEIRA	256	4	2145	1112
NOVA BELEM	371	11	949	457
NOVA ERA	1.744	43	4642	2408
NOVA LIMA	15.875	193	24586	12614
NOVA MODICA	415	16	1070	532
NOVA PONTE	1.611	22	2574	1099
NOVA PORTEIRINHA	376	3	1937	697
NOVA RESENDE	1.220	21	4388	1882
NOVA SERRANA	4.366	137	9879	5469
NOVA UNIAO	257	5	1986	844
NOVO CRUZEIRO	1.498	31	6278	2919
NOVO ORIENTE DE MINAS	520	16	1722	1137
NOVORIZONTE	92	3	727	142
OLARIA	55	1	956	440
OLHOS-D'AGUA	117	5	1121	440
OLIMPIO NORONHA	157	3	1013	400
OLIVEIRA	4.054	57	12138	5469
OLIVEIRA FORTES	85	2	837	339
ONCA DE PITANGUI	139	5	955	408
ORATORIOS	302	11	1142	849
ORIZANIA	261	10	1658	741
OURO BRANCO	3.904	42	9613	4401
OURO FINO	2.097	58	10053	5189
OURO PRETO	4.986	102	20776	8633
OURO VERDE DE MINAS	305	9	2231	773
PADRE CARVALHO	254	3	1350	444
PADRE PARAISO	993	26	3748	2505
PAI PEDRO	133	2	1928	518
PAINEIRAS	174	2	1638	797
PAINS	594	6	2658	1192
PAIVA	56	3	543	531
PALMA	347	11	1943	1053
PALMOPOLIS	361	11	1745	907
PAPAGAIOS	1.411	6	2651	1253
PARA DE MINAS	5.011	189	22262	8778
PARACATU	9.619	217	20373	8137
PARAGUACU	1.561	28	6201	3129
PARAISOPOLIS	1.276	43	4275	1917
PARAOPEBA	1.658	19	4936	1886
PASSA QUATRO	1.516	36	5388	1791
PASSA TEMPO	900	4	2695	1198
PASSABEM	85	3	718	339
PASSA-VINTE	103	3	961	395
PASSOS	8.362	246	30128	13630
PATIS	233	0	971	655
PATOS DE MINAS	14.151	425	46377	42877
PATROCINIO	7.961	217	21304	11298
PATROCINIO DO MURIAE	350	5	1870	598
PAULA CANDIDO	339	4	2690	1679
PAULISTAS	171	2	1574	715
PAVAO	402	7	1635	1031
PECANHA	710	8	3754	1976
PEDRA AZUL	1.295	33	5473	3207
PEDRA BONITA	347	7	1276	595
PEDRA DO ANTA	125	0	1135	647
PEDRA DO INDAIA	223	7	921	484
PEDRA DOURADA	158	1	616	329
PEDRALVA	353	9	3140	1536
PEDRAS DE MARIA DA CRUZ	188	6	2341	940
PEDRINOPOLIS	391	8	1115	595
PEDRO LEOPOLDO	4.769	150	15797	6587
PEDRO TEIXEIRA	25	0	653	278
PEQUERI	174	3	1066	718
PEQUI	300	8	1159	577
PERDIGAO	934	11	1923	1153
PERDIZES	1.315	20	2833	1275
PERDOES	1.540	25	6231	2614
PERIQUITO	570	21	1542	718
PESCADOR	383	6	1202	797
PIAU	115	11	1173	480
PIEDADE DE CARATINGA	611	21	1627	828
PIEDADE DE PONTE NOVA	193	8	1207	771
PIEDADE DO RIO GRANDE	335	8	1864	755
PIEDADE DOS GERAIS	78	5	1731	760
PIMENTA	427	10	2282	970
PINGO-D'AGUA	250	7	1195	523
PINTOPOLIS	88	3	1791	836
PIRACEMA	106	11	2396	922
PIRAJUBA	608	19	1347	473
PIRANGA	478	29	5407	4075
PIRANGUCU	360	11	1815	811
PIRANGUINHO	771	38	2144	948
PIRAPETINGA	2.210	26	3584	1269
PIRAPORA	4.998	62	13520	6264
PIRAUBA	1.433	21	3982	1673
PITANGUI	1.959	86	6562	2985
PIUMHI	3.181	62	9898	3824
PLANURA	1.520	33	2455	1045
POCO FUNDO	1.104	6	5334	2333
POCOS DE CALDAS	10.786	350	45257	22510
POCRANE	568	8	2481	1353
POMPEU	3.075	41	7061	3037
PONTE NOVA	5.936	185	15347	8543
PONTO CHIQUE	242	13	944	537
PONTO DOS VOLANTES	341	14	2671	1436
PORTEIRINHA	1.892	48	15882	11062
PORTO FIRME	696	10	3066	1702
POTE	857	17	4580	1773
POUSO ALEGRE	18.858	365	40758	20294
POUSO ALTO	740	24	2190	1041
PRADOS	740	16	2749	1029
PRATA	2.656	95	7080	3439
PRATAPOLIS	494	23	3590	1381
PRATINHA	262	2	1205	623
PRESIDENTE BERNARDES	212	9	2012	882
PRESIDENTE JUSCELINO	139	3	2178	1803
PRESIDENTE KUBITSCHEK	162	3	1301	455
PRESIDENTE OLEGARIO	760	28	4834	2059
PRUDENTE DE MORAIS	510	16	2164	866
QUARTEL GERAL	127	2	1139	486
QUELUZITO	102	4	745	436
RAPOSOS	1.901	33	3776	2211
RAUL SOARES	2.072	53	7258	3389
RECREIO	563	12	3260	1763
REDUTO	333	5	1367	734
RESENDE COSTA	592	12	3311	1679
RESPLENDOR	1.749	41	4903	2940
RESSAQUINHA	271	10	1733	1184
RIACHINHO	411	6	1849	1056
RIACHO DOS MACHADOS	342	5	1675	857
RIBEIRAO DAS NEVES	16.030	586	40101	28237
RIBEIRAO VERMELHO	336	8	1593	655
RIO ACIMA	985	32	1946	940
RIO CASCA	967	37	4102	1613
RIO DO PRADO	303	3	1404	785
RIO DOCE	268	8	1978	548
RIO ESPERA	249	9	2050	1512
RIO MANSO	425	11	1423	865
RIO NOVO	427	16	2536	1245
RIO PARANAIBA	1.517	26	3395	1948
RIO PARDO DE MINAS	1.059	5	3942	1581
RIO PIRACICABA	1.434	25	4969	2787
RIO POMBA	1.067	28	4844	3005
RIO PRETO	353	2	1616	822
RIO VERMELHO	202	2	2651	1764
RITAPOLIS	220	11	1635	849
ROCHEDO DE MINAS	206	4	833	328
RODEIRO	858	15	1288	667
ROMARIA	333	7	997	427
ROSARIO DA LIMEIRA	200	3	1327	664
RUBELITA	114	1	1683	1105
RUBIM	816	20	2463	1536
SABARA	4.944	181	25779	13282
SABINOPOLIS	553	18	4850	1866
SACRAMENTO	2.266	46	5850	3643
SALINAS	2.860	31	12829	5510
SALTO DA DIVISA	401	18	1681	852
SANTA BARBARA	2.775	33	6797	2811
SANTA BARBARA DO LESTE	546	23	2045	1122
SANTA BARBARA DO MONTE VERDE	152	7	835	362
SANTA BARBARA DO TUGURIO	147	3	1242	591
SANTA CRUZ DE MINAS	663	21	2539	797
SANTA CRUZ DE SALINAS	43	2	1409	726
SANTA CRUZ DO ESCALVADO	411	8	2472	723
SANTA EFIGENIA DE MINAS	336	9	1214	662
SANTA FE DE MINAS	231	2	834	327
SANTA HELENA DE MINAS	479	6	1926	1293
SANTA JULIANA	998	44	3210	1335
SANTA LUZIA	7.423	397	51675	21779
SANTA MARGARIDA	828	23	3320	1359
SANTA MARIA DE ITABIRA	825	33	3596	1234
SANTA MARIA DO SALTO	579	16	1274	671
SANTA MARIA DO SUACUI	858	15	3370	1697
SANTA RITA DE CALDAS	816	34	2857	1247
SANTA RITA DE IBITIPOCA	30	2	1129	905
SANTA RITA DE JACUTINGA	275	7	1602	532
SANTA RITA DE MINAS	726	14	1507	939
SANTA RITA DO ITUETO	839	5	1156	621
SANTA RITA DO SAPUCAI	2.760	51	7981	3705
SANTA ROSA DA SERRA	55	1	985	404
SANTA VITORIA	1.989	25	4978	2289
SANTANA DA VARGEM	494	9	2114	843
SANTANA DE CATAGUASES	576	2	1292	610
SANTANA DE PIRAPAMA	530	19	3544	1020
SANTANA DO DESERTO	297	9	972	427
SANTANA DO GARAMBEU	32	2	693	628
SANTANA DO JACARE	201	8	1451	780
SANTANA DO MANHUACU	741	7	2963	2282
SANTANA DO PARAISO	6.151	90	6461	2235
SANTANA DO RIACHO	325	3	1106	648
SANTANA DOS MONTES	105	0	1148	734
SANTO ANTONIO DO AMPARO	993	16	4313	1959
SANTO ANTONIO DO AVENTUREIRO	310	16	1212	575
SANTO ANTONIO DO GRAMA	392	8	1360	704
SANTO ANTONIO DO ITAMBE	110	1	1215	388
SANTO ANTONIO DO JACINTO	726	15	2543	1505
SANTO ANTONIO DO MONTE	3.161	74	5797	3996
SANTO ANTONIO DO RETIRO	315	1	1490	879
SANTO ANTONIO DO RIO ABAIXO	103	2	586	370
SANTO HIPOLITO	124	0	930	445
SANTOS DUMONT	3.744	105	14649	7270
SAO BENTO ABADE	148	4	1022	437
SAO BRAS DO SUACUI	297	5	1087	779
SAO DOMINGOS DAS DORES	529	12	1456	546
SAO DOMINGOS DO PRATA	862	17	6181	2736
SAO FELIX DE MINAS	204	2	904	439
SAO FRANCISCO	1.187	32	13284	5183
SAO FRANCISCO DE PAULA	362	6	2033	1023
SAO FRANCISCO DE SALES	644	21	1263	659
SAO FRANCISCO DO GLORIA	355	6	1541	850
SAO GERALDO	908	22	2989	1604
SAO GERALDO DA PIEDADE	244	10	1283	519
SAO GERALDO DO BAIXIO	161	7	880	446
SAO GONCALO DO ABAETE	351	12	1747	879
SAO GONCALO DO PARA	508	19	2751	1294
SAO GONCALO DO RIO ABAIXO	1.165	23	3535	1452
SAO GONCALO DO RIO PRETO	173	4	1040	519
SAO GONCALO DO SAPUCAI	2.034	49	5625	2345
SAO GOTARDO	2.893	67	8268	3288
SAO JOAO BATISTA DO GLORIA	986	26	2468	1027
SAO JOAO DA LAGOA	142	3	1007	518
SAO JOAO DA MATA	250	9	905	360
SAO JOAO DA PONTE	511	22	8190	2888
SAO JOAO DAS MISSOES	364	6	6416	5858
SAO JOAO DEL REI	6.881	180	28223	13587
SAO JOAO DO MANHUACU	666	24	2074	1359
SAO JOAO DO MANTENINHA	767	10	1384	694
SAO JOAO DO ORIENTE	733	19	2111	1056
SAO JOAO DO PACUI	37	2	905	501
SAO JOAO DO PARAISO	1.530	19	4501	2217
SAO JOAO EVANGELISTA	801	8	3907	1970
SAO JOAO NEPOMUCENO	1.810	26	8252	3320
SAO JOAQUIM DE BICAS	1.540	95	6687	2530
SAO JOSE DA BARRA	562	14	2064	1256
SAO JOSE DA LAPA	2.205	38	6303	2059
SAO JOSE DA SAFIRA	394	9	792	403
SAO JOSE DA VARGINHA	198	1	1060	587
SAO JOSE DO ALEGRE	173	5	1149	495
SAO JOSE DO DIVINO	314	3	926	507
SAO JOSE DO GOIABAL	375	11	1679	842
SAO JOSE DO JACURI	211	2	1655	857
SAO JOSE DO MANTIMENTO	198	2	724	407
SAO LOURENCO	4.633	110	14512	7981
SAO MIGUEL DO ANTA	354	12	1898	1154
SAO PEDRO DA UNIAO	273	7	1877	785
SAO PEDRO DO SUACUI	228	4	1519	866
SAO PEDRO DOS FERROS	398	10	2711	1172
SAO ROMAO	203	5	2257	813
SAO ROQUE DE MINAS	654	15	1730	868
SAO SEBASTIAO DA BELA VISTA	446	8	1418	612
SAO SEBASTIAO DA VARGEM ALEGRE	202	3	824	476
SAO SEBASTIAO DO ANTA	411	9	1494	657
SAO SEBASTIAO DO MARANHAO	331	1	2542	1101
SAO SEBASTIAO DO OESTE	412	6	1764	1019
SAO SEBASTIAO DO PARAISO	4.955	205	20420	8741
SAO SEBASTIAO DO RIO PRETO	122	2	459	334
SAO SEBASTIAO DO RIO VERDE	257	4	802	356
SAO THOME DAS LETRAS	236	2	1662	578
SAO TIAGO	611	11	3203	1403
SAO TOMAS DE AQUINO	367	21	2430	1000
SAO VICENTE DE MINAS	211	6	1984	974
SAPUCAI-MIRIM	440	4	1425	642
SARDOA	413	9	1560	781
SARZEDO	1.838	68	7062	3407
SEM-PEIXE	139	4	1060	855
SENADOR AMARAL	745	8	1240	440
SENADOR CORTES	139	2	708	281
SENADOR FIRMINO	364	7	2979	1220
SENADOR JOSE BENTO	158	5	708	308
SENADOR MODESTINO GONCALVES	166	7	993	669
SENHORA DE OLIVEIRA	221	6	1595	939
SENHORA DO PORTO	84	1	971	540
SENHORA DOS REMEDIOS	267	14	3044	1656
SERICITA	564	3	1569	793
SERITINGA	74	1	610	336
SERRA AZUL DE MINAS	90	0	601	404
SERRA DA SAUDADE	51	0	355	207
SERRA DO SALITRE	1.227	35	2823	2066
SERRA DOS AIMORES	474	10	1721	1379
SERRANIA	525	12	2110	1024
SERRANOPOLIS DE MINAS	168	2	1476	571
SERRANOS	27	0	555	291
SERRO	1.061	16	5091	3726
SETE LAGOAS	19.842	504	57525	27147
SETUBINHA	183	3	1684	1109
SILVEIRANIA	77	3	1035	346
SILVIANOPOLIS	264	9	1526	966
SIMAO PEREIRA	249	12	1116	560
SIMONESIA	1.007	28	3836	1734
SOBRALIA	249	13	1521	866
SOLEDADE DE MINAS	303	2	1822	834
TABULEIRO	277	9	1786	538
TAIOBEIRAS	2.728	29	7567	3490
TAPARUBA	301	7	1144	550
TAPIRA	374	2	1529	612
TAPIRAI	56	1	569	294
TAQUARACU DE MINAS	238	9	1173	539
TARUMIRIM	490	26	4316	2202
TEIXEIRAS	722	17	3547	1624
TEOFILO OTONI	11.867	289	38348	22530
TIMOTEO	10.440	304	21261	10487
TIRADENTES	425	16	2179	806
TIROS	325	11	2277	1058
TOCANTINS	2.113	42	5257	2182
TOCOS DO MOJI	245	4	1410	651
TOLEDO	586	30	2079	901
TOMBOS	840	17	2356	1369
TRES CORACOES	7.347	205	16762	15757
TRES MARIAS	1.996	52	10381	6914
TRES PONTAS	5.956	129	15097	6138
TUMIRITINGA	451	12	1501	729
TUPACIGUARA	2.602	96	7504	4126
TURMALINA	1.023	15	5828	2130
TURVOLANDIA	179	9	1405	686
UBA	12.632	282	28425	12732
UBAI	170	1	2747	1182
UBAPORANGA	1.374	34	2785	1217
UBERABA	30.290	1.031	86867	37491
UBERLANDIA	95.790	2.461	176592	82037
UMBURATIBA	263	3	704	505
UNAI	10.462	224	18240	7780
UNIAO DE MINAS	271	5	1146	518
URUANA DE MINAS	138	2	978	426
URUCANIA	920	19	2208	1188
URUCUIA	435	5	2751	1226
VARGEM ALEGRE	359	14	1836	884
VARGEM BONITA	111	2	705	291
VARGEM GRANDE DO RIO PARDO	425	2	934	523
VARGINHA	12.205	245	33529	14477
VARJAO DE MINAS	657	16	2168	1006
VARZEA DA PALMA	3.369	72	8066	3296
VARZELANDIA	681	26	5595	2697
VAZANTE	2.583	60	5855	2812
VERDELANDIA	460	6	1766	945
VEREDINHA	161	0	1415	650
VERISSIMO	127	7	1266	524
VERMELHO NOVO	315	8	1322	825
VESPASIANO	5.517	153	23529	11603
VICOSA	7.204	76	26745	8448
VIEIRAS	339	6	1189	591
VIRGEM DA LAPA	543	5	4619	1808
VIRGINIA	533	2	2116	981
VIRGINOPOLIS	530	6	2846	1273
VIRGOLANDIA	320	7	1656	919
VISCONDE DO RIO BRANCO	3.948	107	10974	5323
VOLTA GRANDE	389	10	1500	707
WENCESLAU BRAZ	169	4	929	379
OUTROS ESTADOS/PAÍSES	3.964			
TOTAL	**1.661.574**			

*Casos confirmados de COVID-19 que não evoluiram para óbito. *Fonte: Painel COVID-19 MG/Sala de Situação/SubVS/SES/MG. *Dados parciais, sujeitos a alterações. Atualizado quarta-feira, 16 de junho de 2021