

BOLETIM ESPECIAL MACRORREGIÃO OESTE

Número 12/2021

Governador do Estado de Minas Gerais

Romeu Zema Neto

Secretário de Estado de Saúde de Minas Gerais

Carlos Eduardo Amaral Pereira da Silva

Secretário de Estado Adjunto

Luiz Marcelo Cabral Tavares

Chefia de Gabinete

João Márcio Silva de Pinho

Assessora de Comunicação Social

Virgínia Cornélio da Silva

Subsecretaria de Políticas e Ações de Saúde

Marcilio Dias Magalhães

Subsecretaria de Regulação do Acesso a Serviços e Insumos de Saúde

Juliana Ávila Teixeira

Subsecretaria de Inovação e Logística em Saúde

André de Andrade Ranieri

Subsecretaria de Gestão Regional

Darlan Venâncio Thomaz Pereira

Subsecretaria de Vigilância em Saúde

Dario Brock Ramalho

Dirigente da Regional de Saúde

Alan Rodrigo da Silva

Equipe da SRS Divinópolis

Ana Luísa Lara Siqueira

Caroline Nogueira

Edilberto Flávio dos Santos

Eliane Peixoto

Julio Barata

Mauricio Couto Silva

Carlos Antônio da Silva



Apresentação

Este boletim tem como objetivo descrever os aspectos epidemiológicos e assistenciais relacionados aos casos de COVID-19 na Macrorregião Oeste e orientar as ações de vigilância, prevenção e controle.

1. SITUAÇÃO DA COVID-19 NO MUNDO, BRASIL E MINAS GERAIS

Para essas informações, acesse o Boletim Epidemiológico e Assistencial Covid-19 - Edição Especial, disponível no link abaixo.

<http://coronavirus.saude.mg.gov.br/transparencia/boletim/boletim-epidemiologico-edicao-especial>

Indicamos os sítios oficiais para informações atualizadas sobre os cenários:

- Informes Epidemiológicos e Boletins Especiais de Minas Gerais (<http://coronavirus.saude.mg.gov.br/boletim>)
- Painel de Monitoramento COVID-19 em Minas Gerais (<http://coronavirus.saude.mg.gov.br/painel>)
- OMS (<https://covid19.who.int/>)
- Our World in Data (<https://ourworldindata.org/coronavirus-data>)
- Ministério da Saúde (<https://covid.saude.gov.br/>)
- CONASS (<http://www.conass.org.br/painelconasscovid19/>)

2. CENÁRIO DA MACRORREGIÃO



Fonte: Sala de Situação/SubVS/SES-MG <[Painel de Monitoramento dos Casos de COVID-19](#)>. *SIVEP GRIPE. Dados parciais, sujeitos a alterações. Atualizado em 14/04/2021.

As informações de casos de cada município pode ser checada diariamente no Painel de Monitoramento de Casos da SES/MG <<http://coronavirus.saude.mg.gov.br/painel>>, bem como no Boletim Estadual Diário <<http://coronavirus.saude.mg.gov.br/boletim>>.

As divergências desse total com os demais dados apresentados no documento se devem ao horário de extração no banco de dados.

2.1 Casos confirmados de COVID-19 por município

Município de Residência	Casos Confirmado (Incluindo óbitos)
AGUANIL	350
ARAUJOS	533
ARCOS	3954
BAMBUI	950
BOM DESPACHO	2570
CAMACHO	49
CAMPO BELO	3773
CANA VERDE	305

CANDEIAS	421
CARMO DA MATA	358
CARMO DO CAJURU	557
CARMOPOLIS DE MINAS	1221
CLAUDIO	2055
CONCEICAO DO PARA	202
CORREGO DANTA	94
CORREGO FUNDO	441
CRISTAIS	526
DIVINOPOLIS	10109
DORES DO INDAIA	611
ESTRELA DO INDAIA	31
FORMIGA	7100
IGARATINGA	258
IGUATAMA	393
ITAGUARA	1083
ITAPECERICA	886
ITATIAIUCU	564
ITAUNA	7334
JAPARAIBA	182
LAGOA DA PRATA	3674
LEANDRO FERREIRA	117
LUZ	522
MARTINHO CAMPOS	598
MEDEIROS	129
MOEMA	639
NOVA SERRANA	2872
OLIVEIRA	2735
ONCA DE PITANGUI	81
PAINS	494
PARA DE MINAS	2878
PASSA TEMPO	494
PEDRA DO INDAIA	149
PERDIGAO	560
PIRACEMA	117
PITANGUI	1457
SANTANA DO JACARE	121
SANTO ANTONIO DO AMPARO	636
SANTO ANTONIO DO MONTE	2255
SAO FRANCISCO DE PAULA	170
SAO GONCALO DO PARA	308
SAO JOSE DA VARGINHA	99
SAO SEBASTIAO DO OESTE	252

SERRA DA SAUDADE	26
TAPIRAI	57
Total Geral	68350

Fonte: Sala de Situação/SubVS/SES-MG <[Painel de Monitoramento dos Casos de COVID-19](#)>. Dados parciais, sujeitos a alterações. Atualizado em 14/04/2021..

2.2 Óbitos confirmados por COVID-19

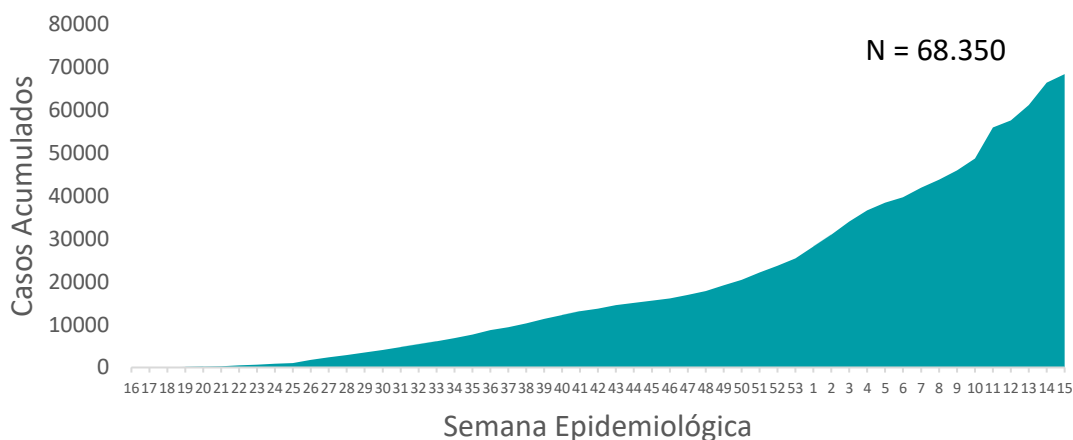
Municípios de residência	Óbitos Confirmados por COVID-19
AGUANIL	7
ARAÚJOS	5
ARCOS	51
BAMBUI	10
BOM DESPACHO	57
CAMACHO	1
CAMPO BELO	87
CANA VERDE	3
CANDEIAS	4
CARMO DA MATA	4
CARMO DO CAJURU	18
CARMOPOLIS DE MINAS	24
CLAUDIO	24
CONCEICAO DO PARA	7
CORREGO DANTA	1
CORREGO FUNDO	2
CRISTAIS	10
DIVINOPOLIS	271
DORES DO INDAIA	8
ESTRELA DO INDAIA	0
FORMIGA	60
IGARATINGA	6
IGUATAMA	5
ITAGUARA	26
ITAPECERICA	19
ITATIAIUCU	11
ITAUNA	93
JAPARAIBA	3
LAGOA DA PRATA	61
LEANDRO FERREIRA	4
LUZ	14
MARTINHO CAMPOS	14

MEDEIROS	2
MOEMA	9
NOVA SERRANA	93
OLIVEIRA	32
ONCA DE PITANGUI	2
PAINS	3
PARA DE MINAS	95
PASSA TEMPO	3
PEDRA DO INDAIA	6
PERDIGAO	10
PIRACEMA	7
PITANGUI	58
SANTANA DO JACARE	6
SANTO ANTONIO DO AMPARO	13
SANTO ANTONIO DO MONTE	33
SAO FRANCISCO DE PAULA	4
SAO GONCALO DO PARA	10
SAO JOSE DA VARGINHA	0
SAO SEBASTIAO DO OESTE	4
SERRA DA SAUDADE	0
TAPIRAI	0
Total Geral	1300

Fonte: Sala de Situação/SubVS/SES-MG <[Painel de Monitoramento dos Casos de COVID-19](#)>. Dados parciais, sujeitos a alterações. Atualizado em 14/04/2021..

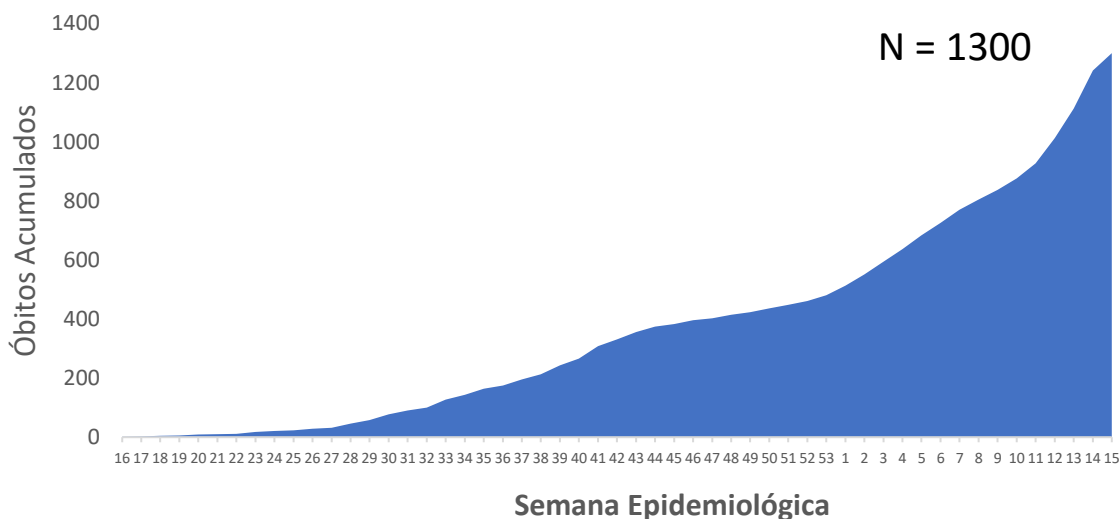
2.3 Evolução do número de casos confirmados e óbitos

Casos Acumulados de COVID-19, por semana epidemiológica de recebimento da informação, MACRO-OESTE, 2020/ 2021



Fonte: Sala de Situação/SubVS/SES-MG <[Painel de Monitoramento dos Casos de COVID-19](#)>. Dados parciais, sujeitos a alterações. Atualizado em 14/04/2021.

Óbitos Acumulados por semana epidemiológica da data do óbito, MACRO- OESTE, 2020/ 2021



Fonte: Sala de Situação/SubVS/SES-MG <[Painel de Monitoramento dos Casos de COVID-19](#)>. Dados parciais, sujeitos a alterações. Atualizado em 14/04/2021..

3. SITUAÇÃO ASSISTENCIAL

3.1 Distribuição de leitos SUS nos municípios da macrorregião

Macrorregião	Leitos UTI	Leitos UTI covid	Leitos Enfermaria
Oeste	282	194	997

Fonte: [Painel de Monitoramento dos Casos de COVID-19](#). Dados parciais, sujeitos a alterações. Atualizado em 14/04/2021.

3.2 Proporção de leitos ocupados de UTI

Microrregião	Proporção Ocupada – Leitos UTI	Proporção ocupada por Leitos UTI- COVID	Proporção ocupada por COVID
OESTE	87,87%	99,48%	79,96%
BOM DESPACHO	100,00%	90,00%	90,00%
CAMPO BELO	80,00%	120,00%	60,00%
DIVINÓPOLIS	90,00%	106,00%	75,71%
FORMIGA	85,19%	105,88%	66,67%
ITAÚNA	76,67%	80,00%	28,57%
LAGOA DA PRATA/S.A.			
MONTE	96,67%	96,67%	96,67%
OLIVEIRA/S.A. AMPARO	78,57%	80,00%	28,57%
PARÁ DE MINAS	91,49%	97,30%	76,60%

Fonte: [Painel de Monitoramento dos Casos de COVID-19](#). Dados parciais, sujeitos a alterações. Atualizado em 14/04/2021.

3.3 Proporção de leitos ocupados de Enfermaria

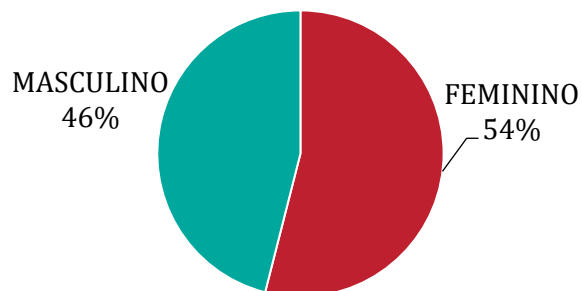
Microrregião	Proporção Ocupada - Leitos Enfermaria	Proporção ocupada por COVID
OESTE	68,79%	35,32%
BOM DESPACHO	58,73%	27,78%
CAMPO BELO	92,39%	55,43%
DIVINÓPOLIS	59,60%	22,22%
FORMIGA	56,21%	26,14%
ITAÚNA	70,21%	35,11%
LAGOA DA PRATA/S.A. MONTE	145,28%	115,09%
OLIVEIRA/S.A. AMPARO	37,84%	14,86%
PARÁ DE MINAS	98,18%	52,73%

Fonte: [Painel de Monitoramento dos Casos de COVID-19](#). Dados parciais, sujeitos a alterações. Atualizado em 14/04/2021.

4. PERFIL EPIDEMIOLÓGICO DOS CASOS CONFIRMADOS E ÓBITOS DE COVID-19

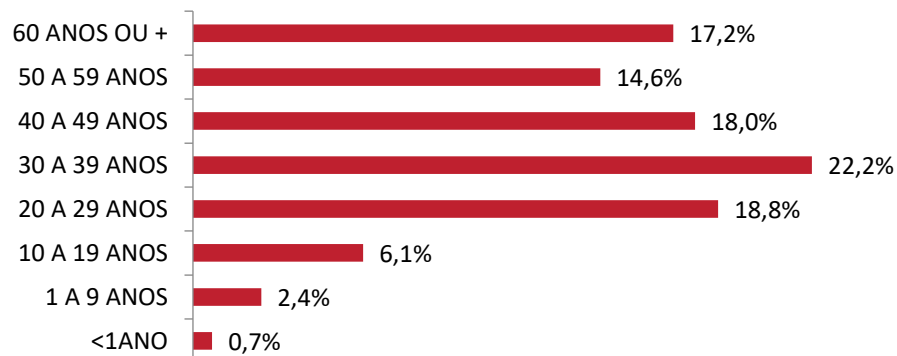
4.1 Distribuição de casos confirmados de COVID-19 por sexo, idade e cor

CASOS CONFIRMADOS COVID 19 POR SEXO, MACRO OESTE, 2020



Fonte: Sala de Situação/SubVS/SES-MG <[Painel de Monitoramento dos Casos de COVID-19](#)>. Dados parciais, sujeitos a alterações. Atualizado em 14/04/2020.

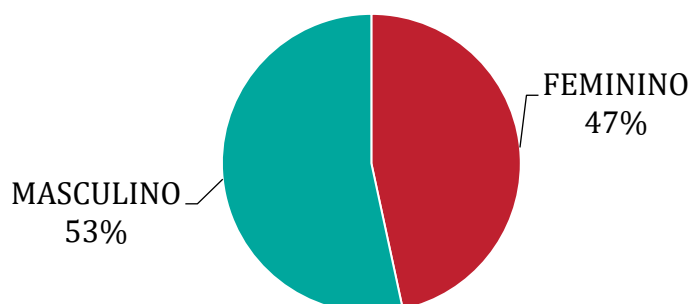
CASOS CONFIRMADOS COVID 19 POR FAIXA ETÁRIA, MACRO OESTE, 2021



Fonte: Sala de Situação/SubVS/SES-MG <[Painel de Monitoramento dos Casos de COVID-19](#)>. Dados parciais, sujeitos a alterações. Atualizado em 14/04/2021.

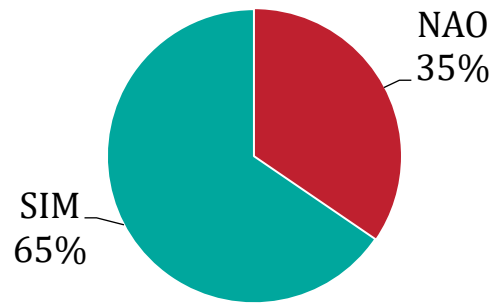
4.2 Distribuição de óbitos por COVID-19 por sexo, idade e raça/cor

ÓBITOS POR COVID POR SEXO, MACRO OESTE, 2020/ 2021



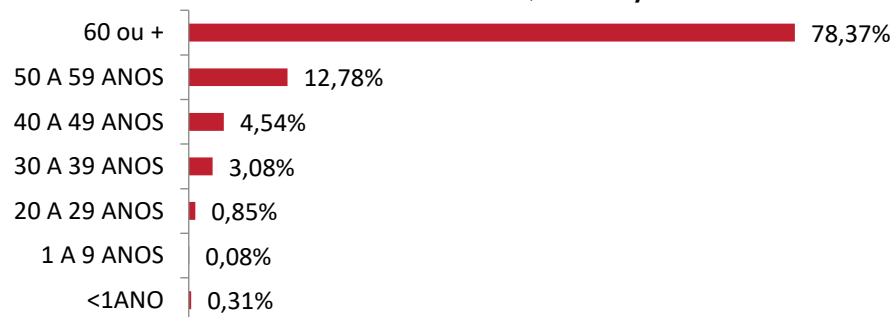
Fonte: Sala de Situação/SubVS/SES-MG <[Painel de Monitoramento dos Casos de COVID-19](#)>. Dados parciais, sujeitos a alterações. Atualizado em 14/04/2021.

ÓBITOS POR COVID POR PRESENÇA DE COMORBIDADE, MACRO OESTE, 2020/2021



Fonte: Sala de Situação/SubVS/SES-MG <[Painel de Monitoramento dos Casos de COVID-19](#)>. Dados parciais, sujeitos a alterações. Atualizado em 14/04/2021.

ÓBITOS POR COVID POR FAIXA ETÁRIA, MACRO OESTE, 2020/2021



Fonte: Sala de Situação/SubVS/SES-MG <[Painel de Monitoramento dos Casos de COVID-19](#)>. Dados parciais, sujeitos a alterações. Atualizado em 14/04/2021.

5. SURTOS

5.1 Distribuição dos surtos de Síndrome Gripal notificados e possivelmente associados ao Covid-19 por município de residência

Município	Nº de Surtos	Nº de casos	Nº de expostos
Aguanil	1	2	32
Arcos		5	182
Bom Despacho	19	124	1302
Campo Belo	2	30	160
Carmo do Cajuru	3	23	155
Carmópolis de Minas	2	19	32
Conceição do Pará	1	53	116
Claudio	1	19	
Cristais	1	3	6
Divinópolis	5	73	629
Dores do Indaiá	1	7	112
Formiga	8	125	427
Igaratinga	2	38	24
Iguatama	2	20	37
Itaguara	1	19	73
Itapecerica	1	34	96
Itaúna	4	125	339
Lagoa da Prata	4	87	185
Leandro Ferreira	1	8	25
Luz	1	5	
Martinho Campos	6	57	216
Nova Serrana	3	43	262
Pará de Minas	2	23	82
Perdigão	1	3	12
Santana do Jacaré	1	21	41
Pitangui	1	76	172
Santo Antonio do Monte	2	13	7
São Sebastião do Oeste	1	30	30
Total Geral	77	1080	4.572

Fonte: Sala de Situação/SubVS/SES-MG, Painel de Controle (painel.saude.mg.gov.br/home) Surto do CIEVS. Dados parciais, sujeitos a alterações. Atualizado em 12/04/2021.

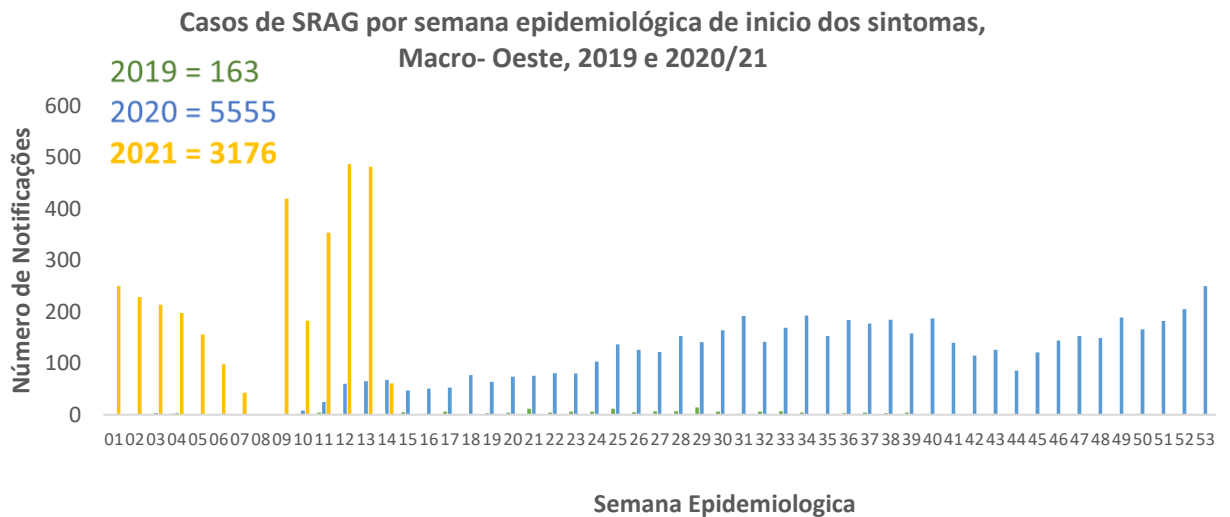
5.2 Distribuição dos surtos de Síndrome Gripal notificados e possivelmente associados ao Covid-19 por tipo de estabelecimento de ocorrência

Estabelecimento	Nº de Surtos	Nº de casos	Nº de expostos
Empresa	27	338	1691
ILPI	20	305	1060
Sist. Prisional	9	316	1479
Serviço de saúde	9	46	162
Serviço Público	2	10	62
C. indígena	1	8	98
Segurança Pub.			7
	4	26	15
Não informado	5	31	5
Total Geral	77	1080	4.572

Fonte: Sala de Situação/SubVS/SES-MG, Painel de Controle (painel.saude.mg.gov.br/home) Surto do CIEVS. Dados parciais, sujeitos a alterações. Atualizado em 29/03/2021.

6. SRAG

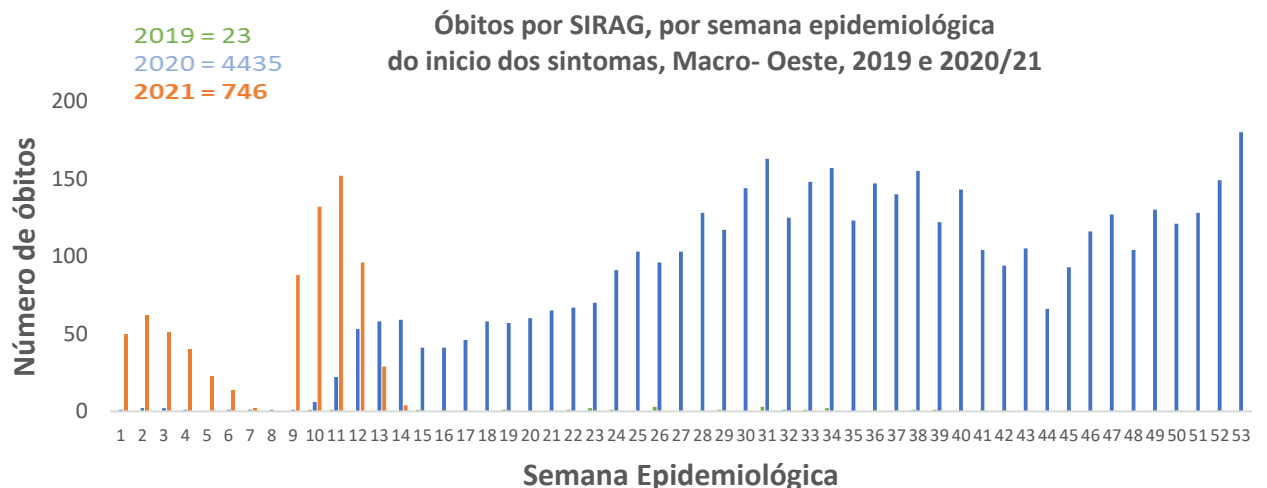
6.1 Número de hospitalizações por SRAG segundo semana epidemiológica de notificação em 2019 e 2020/2021



Fonte: SIVEP-Gripe. Dados parciais, sujeitos a alterações. Atualizado em 14/04/21.

Incremento de 5.356,44% em 2020 /2021 comparado com 2019

6.2 Óbitos por SRAG em 2019 e 2020/2021



Fonte: SIVEP-Gripe. Dados parciais, sujeitos a alterações. Atualizado em 14/04/2021.

Incremento de 20.028,6% em 2020/21 comparado com 2019

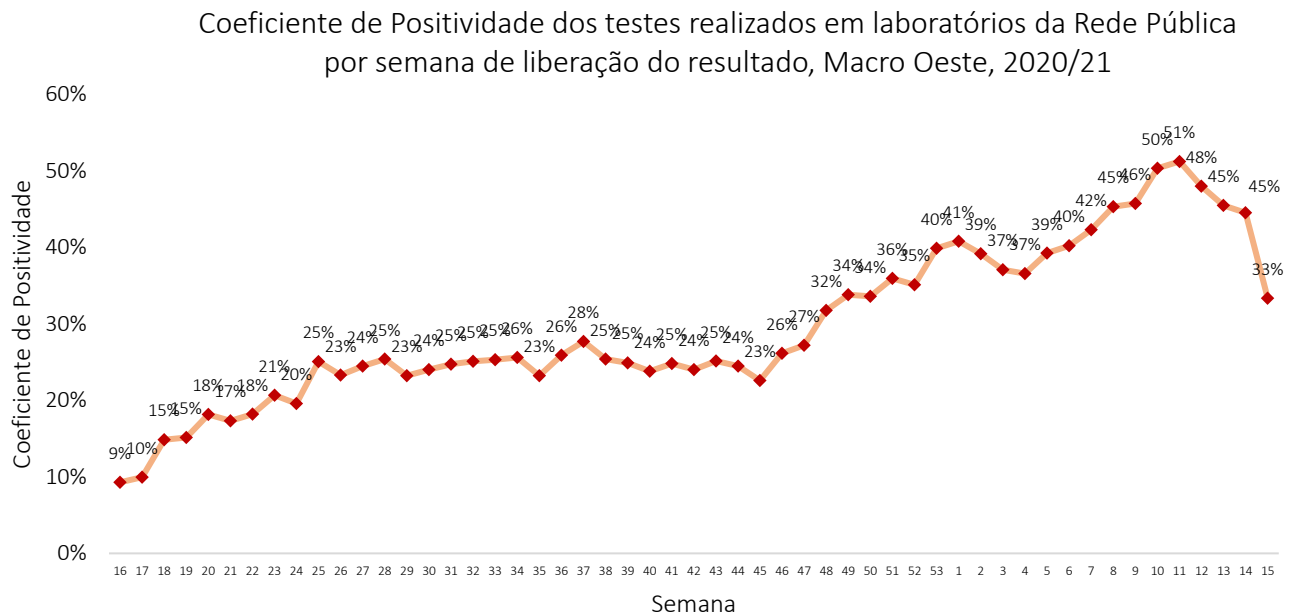
7. VIGILÂNCIA LABORATORIAL

7.1 Exames PCR realizados em laboratórios da rede pública

Tipo de exame realizado	RESULTADO			Total de testes
	Detectado	Inconclusivo	Não detectado	
RT-PCR EM TEMPO REAL	52160	1719	79690	133569

Fonte: Sala de Situação/SubVS/SES-MG, Planilha de Laboratórios, GAL. Dados parciais, sujeitos a alterações. Os dados são constantemente verificados para a exclusão de duplicidades, o que pode atualizá-los. Atualizado em 14/04/2021.

7.2 Evolução do coeficiente de positividade para COVID-19 dos exames realizados por laboratórios da Rede Pública



Fonte: Sala de Situação/SubVS/SES-MG, Planilha de Laboratórios. Dados parciais, sujeitos a alterações. Os dados são constantemente verificados para a exclusão de duplicidades, o que pode atualizá-los. Atualizado em 14/04/2021.