

BOLETIM
ESPECIAL
MACRORREGIÃO DE
SAÚDE
JEQUITINHONHA
SUPERINTENDÊNCIA
REGIONAL DE SAÚDE DE
DIAMANTINA

Número 16/2021

Governador do Estado de Minas Gerais

Romeu Zema Neto

Secretário de Estado de Saúde de Minas Gerais

Carlos Eduardo Amaral Pereira da Silva

Secretário de Estado Adjunto

Luiz Marcelo Cabral Tavares

Chefia de Gabinete

João Márcio Silva de Pinho

Assessora de Comunicação Social

Virgínia Cornélio da Silva

Subsecretaria de Políticas e Ações de Saúde

Marcilio Dias Magalhães

Subsecretaria de Regulação do Acesso a Serviços e Insumos de Saúde

Juliana Ávila Teixeira

Subsecretaria de Inovação e Logística em Saúde

André de Andrade Ranieri

Subsecretaria de Gestão Regional

Darlan Venâncio Thomaz Pereira

Subsecretaria de Vigilância em Saúde

Dario Brock Ramalho

Dirigente da Regional de Saúde

Cleya da Silva Santana Cruz

Editores SRS Diamantina

Ana Cristina Pereira Cardoso

Kesley Duarte de Jesus

Francinne Laureth Batista

Sinara Luiza Dupim

Natália Lemos Arruda

Equipe técnica SRS Diamantina

Cássia Maria Oliveira Hora

Cathiane Maria da Silva

Cláudio Luiz Ferreira Júnior

Eberton da Costa Siqueira

Élida Leite Araújo

Evandro Luiz Silva

José Vicente Honorato

Kesley Duarte de Jesus

Mariana Cristina Rocha

Nara Cristiana Viana

Apresentação

Este boletim tem como objetivo descrever os aspectos epidemiológicos e assistenciais relacionados aos casos de COVID-19 na Macrorregião de Saúde Jequitinhonha sob jurisdição da Superintendência Regional de Saúde de Diamantina (SRS Diamantina) e orientar as ações de vigilância, prevenção e controle.

Todos os Boletins Especiais publicados poderão ser consultados no site da SES/MG, estando disponível em: <http://coronavirus.saude.mg.gov.br/transparencia/boletim/boletim-epidemiologico-edicao-especial>

Dados parciais sujeitos à alterações, dependentes da tempestividade na realização das notificações e da estabilidade dos sistemas oficiais para notificações.

1. SITUAÇÃO DA COVID-19 NO MUNDO E NO BRASIL

A Figura 1 apresenta o quantitativo de casos acumulados, casos novos, óbitos acumulados e novos óbitos notificados à OMS em 22/04/2021, considerando os 06 (seis) países com maior número de casos e óbitos por COVID-19 até a presente data. Segundo a classificação da transmissão, o Brasil encontra-se em transmissão comunitária.

Nome	Casos - total cumulativo	Casos - relatados recentemente nas últimas 24 horas	Mortes - total cumulativo	Mortes - relatadas recentemente nas últimas 24 horas	Classificação de transmissão
Global	142.557.268	793,011	3.037.398	11,458	
 Estados Unidos da...	31.406.215	56,190	562.435	514	Transmissão da comunidade
 Índia	15.616.130	295.041	182.553	2.023	Clusters de casos
 Brasil	13.973.695	30.624	374,682	1.347	Transmissão da comunidade
 França	5.257.093	42.600	100.917	381	Transmissão da comunidade
 Federação Russa	4.727.125	8.271	106,706	399	Clusters de casos
 O Reino Unido	4.393.311	2.524	127,307	33	Transmissão da comunidade

FIGURA 1- Painel Doença Coronavírus da OMS (COVID-19), 2021.

FONTE:OMS. Disponível em <https://covid19.who.int/>. Acessado em 22/04/2021 as 07:00

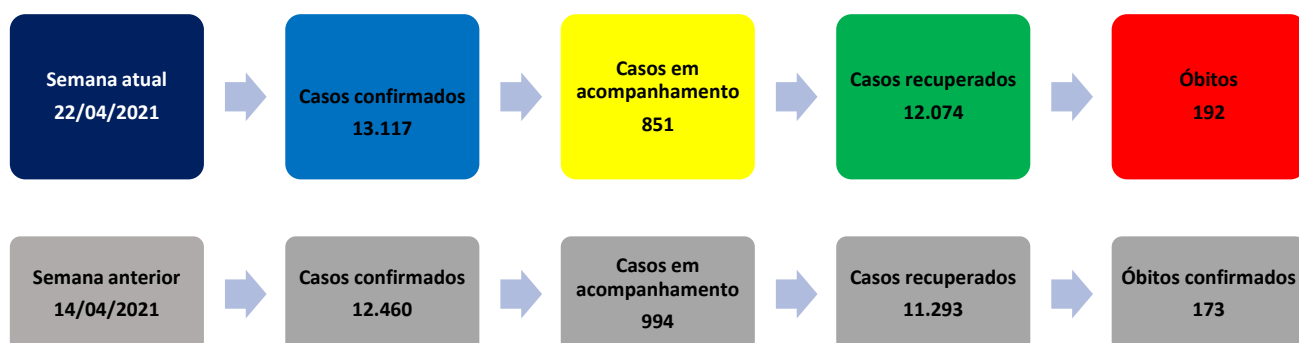
2. SITUAÇÃO DA COVID-19 EM MINAS GERAIS



FIGURA 2- CENÁRIO EM MINAS GERAIS COVID-19 Coronavírus, 2021.

FONTE: BOLETIM EPIDEMIOLÓGICO COVID-19, datado de 22/04/2021, publicado as 10:00

3. CENÁRIO DA MACRORREGIÃO JEQUITINHONHA/URS DIAMANTINA



CASOS CONFIRMADOS, HOPITALIZAÇÕES E ÓBITOS POR COVID-19 ANÁLISE COMPARATIVA			
Casos Confirmados em 2020 (01/01 à 31/12/2020)	Casos confirmados em 2021 (01/01 à 22/04/2021)	Total de casos (2020 + 2021)	Aumento de casos (%)
3.439	9.678	13.117	281,4
Internações por SRAG 2020 (01/01 à 31/12/2020)	Internações por SRAG 2021 (01/01 à 22/04/2021)	Total de internações (2020 + 2021)	Aumento de internações (%)
1.221	1.157	2.378	94,7
Óbitos Confirmados em 2020 (01/01 à 31/12/2020)	Óbitos confirmados em 2021 (01/01 à 22/04/2021)	Total de óbitos (2020 + 2021)	Aumento de óbitos (%)
49	143	192	291,8

Fonte: SIVEP-Gripe. Dados exportados em 22/04/2021 as 07:00

Painel COVID-19/Sala de Situação/SubVS/SES-MG. Acessado em: 22/04/2021 as 10:00

3.1 Número de casos confirmados de COVID-19 na Macrorregião de Saúde Jequitinhonha, 2021.

Tabela 1- Número e proporção de casos confirmados por COVID-19, segundo microrregião e município de residência, Macrorregião de Saúde Jequitinhonha, 2021.

MACRORREGIÃO DE SAÚDE JEQUITINHONHA		
	N	%
MICRORREGIÃO DE SAÚDE ARACUAI	1973	15,04
ARACUAI	1125	8,58
BERILO	10	0,08
CORONEL MURTA	157	1,20
FRANCISCO BADARO	114	0,87
JENIPAPO DE MINAS	123	0,94
VIRGEM DA LAPA	444	3,38
MICRORREGIÃO DE SAÚDE DIAMANTINA	4256	32,45
CARBONITA	105	0,80
COLUNA	291	2,22
CONGONHAS DO NORTE	96	0,73
COUTO DE MAGALHAES DE MINAS	65	0,50
DATAS	273	2,08
DIAMANTINA	1629	12,42
FELICIO DOS SANTOS	81	0,62
GOUVEIA	442	3,37
ITAMARANDIBA	974	7,43
PRESIDENTE KUBITSCHK	125	0,95
SAO GONCALO DO RIO PRETO	118	0,90
SENADOR MODESTINO GONCALVES	57	0,43
MICRORREGIÃO DE SAÚDE SERRO	3592	27,38
ALVORADA DE MINAS	234	1,78
CONCEICAO DO MATO DENTRO	2284	17,41
SANTO ANTONIO DO ITAMBE	94	0,72
SERRA AZUL DE MINAS	86	0,66
SERRO	894	6,82
MICRORREGIÃO DE SAÚDE MN/TU/CA	3296	25,13
ARICANDUVA	78	0,59
CAPELINHA	1501	11,44
CHAPADA DO NORTE	115	0,88
JOSE GONCALVES DE MINAS	56	0,43
LEME DO PRADO	126	0,96
MINAS NOVAS	527	4,02
TURMALINA	796	6,07
VEREDINHA	97	0,74
Total Geral	13117	100,00

FONTE: Painel COVID-19 MG/Sala de Situação/SubVS/SES/MG. Disponível em:

<http://coronavirus.saude.mg.gov.br/painel>. Acessado em: 22/04/2021 as 10:00

4. PERFIL EPIDEMIOLÓGICO DOS CASOS CONFIRMADOS E ÓBITOS DE COVID-19 NA MACRORREGIÃO DE SAÚDE JEQUITINHONHA

4.1 Distribuição de casos confirmados por COVID-19 por sexo, faixa etária e raça/cor

Em relação aos casos confirmados por COVID-19, 49,0% são do sexo masculino e 51,0% do sexo feminino. Na Figura 3, está representada a distribuição dos casos, segundo sexo e faixa etária, havendo predominância na faixa etária de 30 a 39 anos.

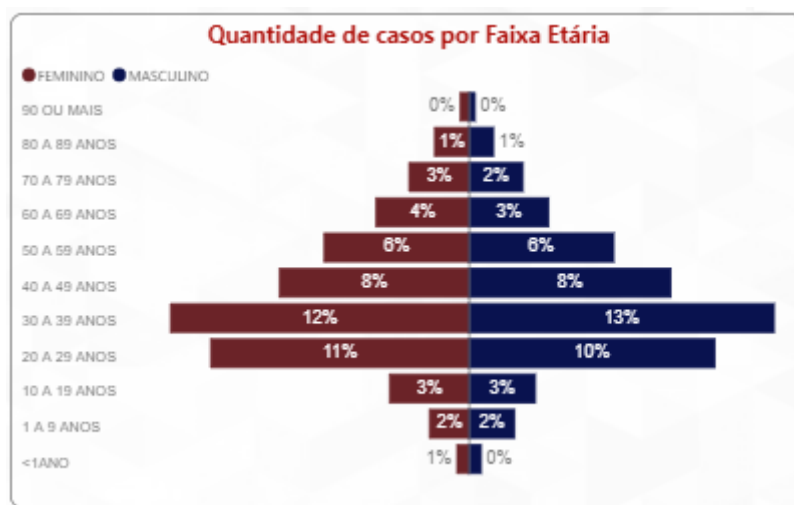


FIGURA 3- Distribuição dos casos confirmados por COVID-19, segundo sexo e faixa etária, Macrorregião de Saúde Jequitinhonha, 2021.

FONTE: BI Interno. Dados acessados em 22/04/2021 as 09:30

Segundo a raça, há predominância de casos confirmados na raça parda (56,48%). A Figura 4 apresenta a distribuição proporcional segundo raça.

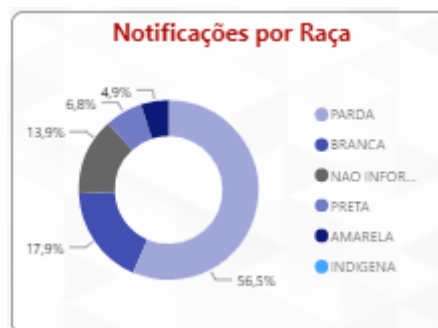


FIGURA 4- Distribuição dos casos confirmados por COVID-19, segundo raça/cor, Macrorregião de Saúde Jequitinhonha, 2021.

FONTE: BI Interno. Dados acessados em 22/04/2021 as 09:30

A análise dos dados notificados mostra que do total de casos confirmados de COVID-19, 88,28% estão sem informação sobre a presença ou não de fator de risco; 5,79% apresentam fator de risco e 5,92% não apresentam fator de risco. Em relação ao tipo de isolamento, 92,8% dos casos foram isolados em domicílio e 7,2% precisaram de tratamento hospitalar (Figura 5).

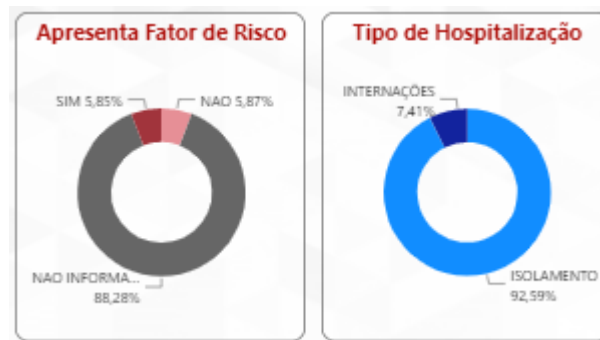


FIGURA 5- Distribuição dos casos confirmados por COVID-19, segundo fator de risco e tipo de isolamento, Macrorregião de Saúde Jequitinhonha, 2021.

FONTE: BI Interno. Dados acessados em 22/04/2021 as 09:30

4.2 Distribuição de óbitos por COVID-19 por sexo, faixa etária e raça/cor

Segundo dados do BI Interno, 55,0% dos óbitos confirmados por COVID-19 foram 52,0% no sexo feminino e 48,0% no sexo masculino. Há predominância de óbitos na faixa etária de 80 a 89 anos (Figura 6).

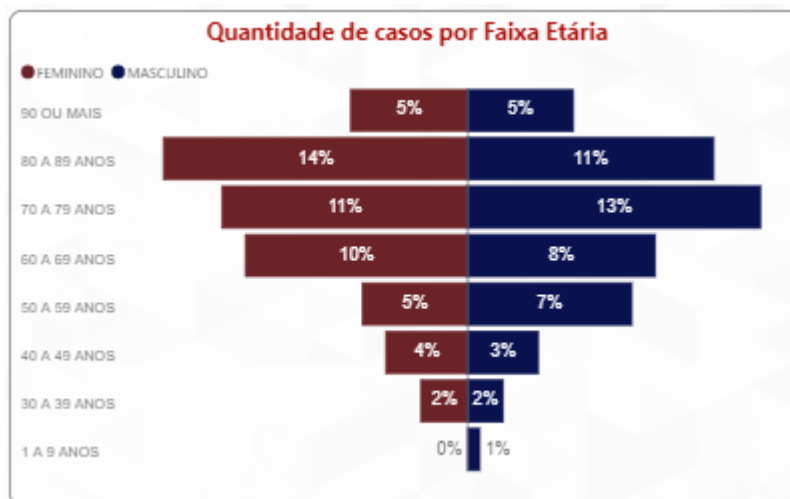


FIGURA 6- Distribuição dos óbitos confirmados por COVID-19, segundo sexo e faixa etária, Macrorregião de Saúde Jequitinhonha, 2021.

FONTE: BI Interno. Dados acessados em 22/04/2021 as 09:30

Em relação aos óbitos confirmados por COVID-19, 21 (10,94%) não possuem informação sobre a raça; 108 (56,25%) ocorreram em pessoas da raça parda; 41

(21,35%) em pessoas da raça branca e 18 (9,38%) em pessoas da raça preta (FIGURA 7).

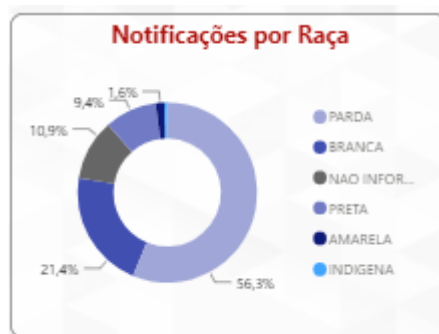


FIGURA 7- Distribuição dos óbitos confirmados por COVID-19, segundo raça/cor, Macrorregião de Saúde Jequitinhonha, 2021.

FONTE: BI Interno. Dados acessados em 22/04/2021 as 09:30

Dos casos que evoluíram para óbito, 126 (65,63%) possuíam fator de risco; 66 (34,38%) dos óbitos não apresentavam (FIGURA 8).

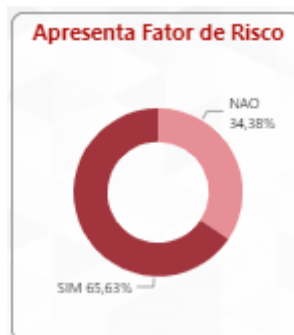


FIGURA 8- Distribuição dos óbitos confirmados por COVID-19, segundo presença ou não de fator de risco, Macrorregião de Saúde Jequitinhonha, 2021.

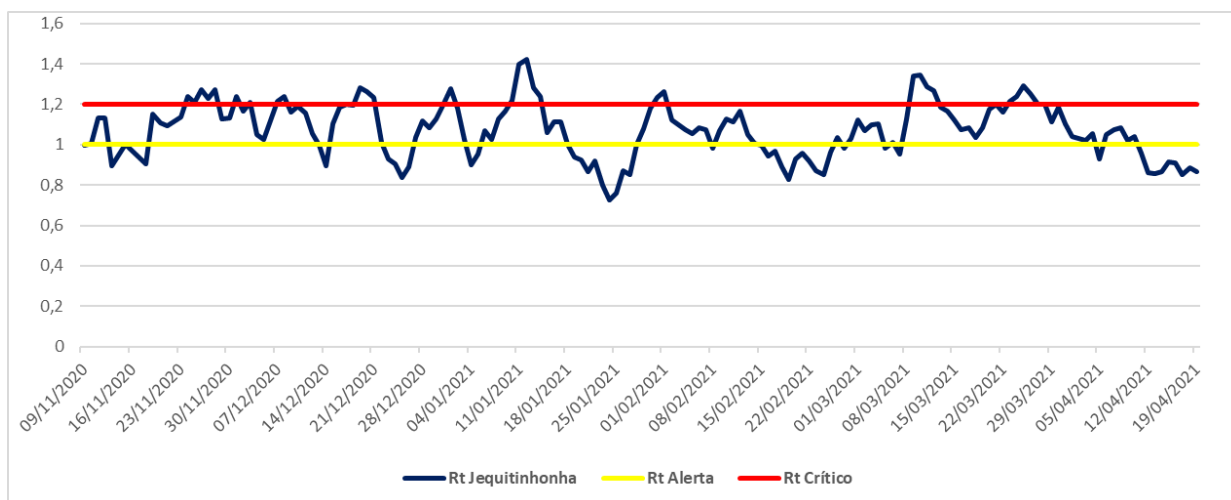
FONTE: BI Interno. Dados acessados em 22/04/2021 as 09:30

4.3 Evolução do R_t = número de reprodução médio

O R_t é uma medida estatística que simula a rapidez com que o vírus está sendo transmitido. É o número médio de pessoas que são infectadas por uma pessoa infecciosa. Se o R_t estiver acima de 1,0, o vírus se espalhará rapidamente. Quando R_t estiver abaixo de 1,0, o vírus irá parar de se espalhar.

Dessa forma, calcular o (R_t) por Macrorregião de Saúde mostrará a taxa de reprodução efetiva do vírus calculada para cada localidade. Permite estimar quantas infecções secundárias provavelmente ocorrerão a partir de uma única infecção em uma área específica.

Gráfico 1 - Velocidade de Propagação (Rt) da infecção por COVID-19, na Macrorregião de Saúde Jequitinhonha, no período de 09/11/2020 a 19/04/2021.



Fonte: Relatório Minas Consciente. Acessado em 22/04/2021 as 10:00

A velocidade de propagação (Rt) na semana do dia 13/04/2021 a 19/04/2021, variou conforme demonstrado na Tabela 2.

Tabela 2- Velocidade de Propagação (Rt) da infecção pelo Novo Coronavírus, no período de 13/04 a 19/04, na Macrorregião de Saúde Jequitinhonha.

Data	Valor de Rt
13/04/2021	0,8551
14/04/2021	0,8676
15/04/2021	0,9164
16/04/2021	0,9102
17/04/2021	0,8531
18/04/2021	0,8862
19/04/2021	0,8669

FONTE: Relatório Minas Consciente. Acessado em 22/04/2021 as 17:00

5. SURTOS

5.1 Distribuição dos surtos de Síndrome Respiratória Aguda notificados e possivelmente associados ao Covid-19 por município de residência e tipo de estabelecimento de ocorrência

Na Macrorregião de Saúde Jequitinhonha, até a 16ª Semana Epidemiológica de Notificação, foram notificados 66 (sessenta e seis) surtos, envolvendo 17 (dezessete) municípios.

A Tabela 3 apresenta o detalhamento dos surtos por município de ocorrência.

Tabela 3 - Distribuição dos surtos por COVID-19, por município de ocorrência, Macrorregião de Saúde Jequitinhonha, 2021.

Município	Nº de surtos notificados	Nº de casos *	Nº de expostos*
Araçuaí	5	136	399
Aricanduva	1	3	24
Capelinha	11	141	482
Chapada do Norte	1	4	22
Conceição do Mato Dentro	2	8	71
Congonhas do Norte	1	3	3
Diamantina	12	94	718
Felício dos Santos	2	14	39
Francisco Badaró	1	5	10
Gouveia	3	21	91
Itamarandiba	9	40	192
Minas Novas	3	31	35
Turmalina	8	38	348
Santo Antônio do Itambé	1	7	31
Serra Azul de Minas	1	5	6
Serro	1	36	132
Virgem da Lapa	4	25	87
Macrorregião Jequitinhonha	66	611	2690

Fontes: Relatório das investigações de surto de Síndrome Respiratória Aguda em ambientes restritos fechados. Equipe da Unidade de Resposta Rápida / URR3 /CIEVS Minas/Sub. VS/SES/MG.

Dados do Núcleo de Vigilância em Saúde/SRS Diamantina. Acessados em 20/04/2021, às 16:30

*Dados parciais, sujeitos a alterações. Surtos em investigação.

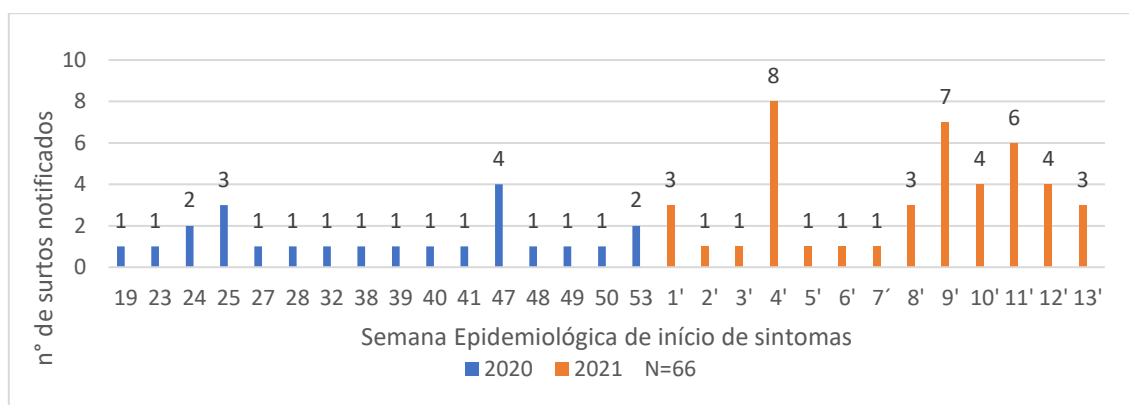
Tabela 4 - Distribuição dos surtos por COVID-19, segundo estabelecimento, Macrorregião de Saúde Jequitinhonha, 2021.

Estabelecimentos	Nº de surtos	Nº de casos*	Nº de expostos*
Serviço de Saúde		21	137
Mercearia/Supermercado		6	42
ILPI		5	36
Prefeitura		5	28
Bancos Múltiplos		5	25
Unidade prisional		4	226
Loja		4	16
Segurança Pública		3	30
Restaurante		2	9
Comunidade quilombola		2	13
Camara Municipal		1	6
Serviço de Acolhimento Social		1	4
Conselho Tutelar		1	4
Empresa cerâmica		1	4
Empresa extrativista		1	12
Empresa mineradora		1	6
Empresa madeireira		1	3
Empresa de Construções e Serviç		1	6
Oficina mecânica		1	4
Total	66	611	2690

Fonte: Dados do Núcleo de Vigilância em Saúde/SRS Diamantina. Dados acessados em 20/04/2021 as 16:30

*Dados parciais, sujeitos a alterações. Surtos em investigação.

Gráfico 2 - Distribuição dos surtos notificados de SRA associada ao COVID-19, por semana epidemiológica de início de sintomas do primeiro caso. Macro Jequitinhonha



Fonte: Planilha de monitoramento dos surtos Cievs/Minas. Dados acessados em 22/04/2021

5.2 Distribuição dos óbitos ocorridos nos surtos

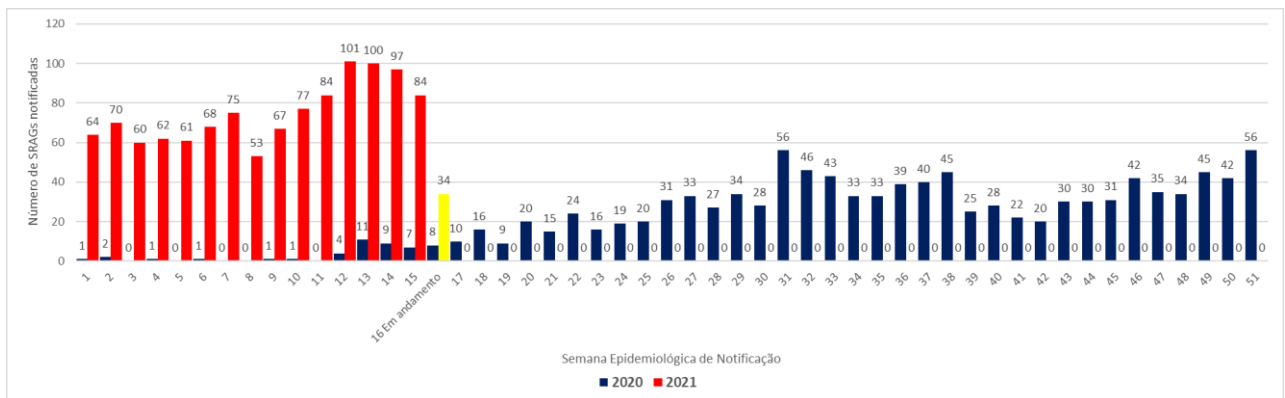
Em 16/07/2020, houve 01 (um) óbito por SRAG em ILPI (Instituição de Longa Permanência) no município de Gouveia, segundo dados do SINAN e CIEVS.

Em Capelinha, em 06/02/2021, houve 01 (um) óbito por SRAG em ILPI e nas datas 27/10/2020 e 12/11/2020, houve 02 (dois) óbitos em decorrência de surto em hospital, segundo dados retirados do SINAN, SIVEP e CIEVS.

Em Minas Novas, na data de 01/04/2021, ocorreu 01 (um) óbito em decorrência de surto em empresa extrativista, segundo dados retirados do SINAN, SIVEP e CIEVS.

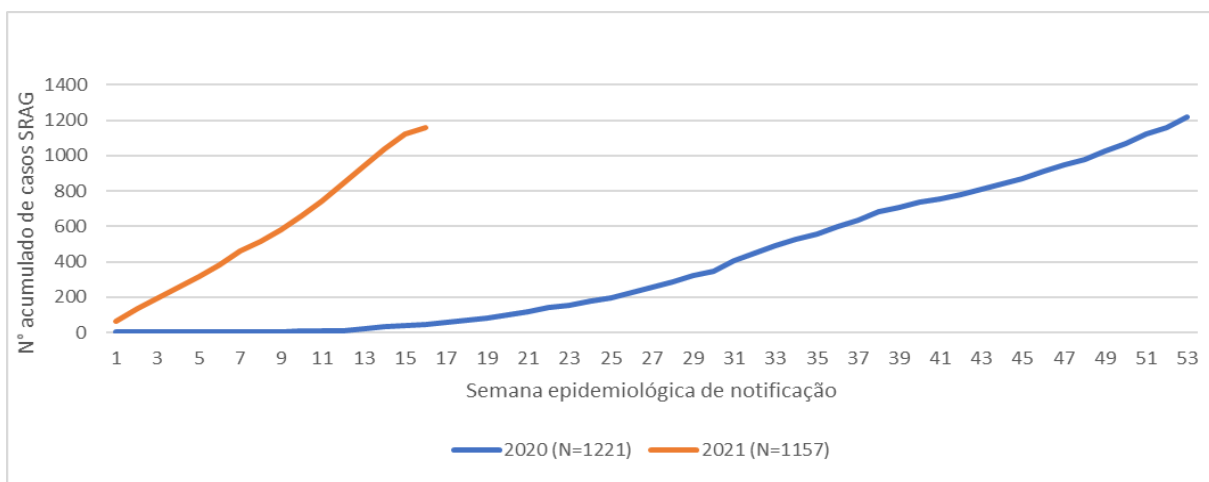
6. SÍNDROME RESPIRATÓRIA AGUDA GRAVE (SRAG)

Gráfico 3- Número de hospitalizações por SRAG segundo semana epidemiológica de notificação, Macrorregião de Saúde Jequitinhonha, 2020 e 2021.



Fonte: SIVEP-Gripe. Dados exportados em 22/04/2021 as 07:00

Gráfico 4 - Comparação de casos acumulados de SRAGs hospitalizadas, em municípios da Macrorregião de Saúde Jequitinhonha, 2020 e 2021



Fonte: SIVEP-Gripe. Dados exportados em 22/04/2021 as 07:00

6.1 Óbitos por SRAG em 2021

A Tabela 5 apresenta todos os casos de Síndrome Respiratória Aguda Grave (SRAG) hospitalizados e notificados até 16ª Semana Epidemiológica de 2021, incluindo as 53 semanas epidemiológicas de 2020, de pacientes residentes em municípios pertencentes à Macrorregião de Saúde Jequitinhonha. Os casos estão apresentados segundo a Classificação Final e a Evolução do Caso. Nesse período foram notificados 2378 casos de SRAGs hospitalizadas.

Em relação os óbitos, são 350 óbitos por SRAG. E registra-se que desses, 147 evoluíram como óbitos por SRAG não especificado mostrando que o número de óbitos por COVID-19 pode estar subnotificado, uma vez que a não especificação representa a não conclusão do agente etiológico causador do SRAG.

Tabela 5- Número de SRAGs hospitalizados notificados, segundo Classificação Final e Evolução do Caso, em municípios de residência pertencentes à Macrorregião de Saúde Jequitinhonha, 2020 e 2021.

Classificação final	Evolução do caso					Total Geral
	Cura	Óbito	Óbito por outras causas	Ignorado	Sem informação	
SRAG por influenza	2	0	0	0	0	2
SRAG por outro agente Etiológico	3	4	0	0	0	7
SRAG não especificado	830	147	45	10	44	1076
COVID-19	452	192	3	1	111	756
Sem informação	3	7	0	0	527	537
Total Geral	1290	350	48	11	682	2378

Fonte: SIVEP-Gripe. Dados exportados em 22/04/2021 as 07:00

A tabela 6 mostra que ocorreram 192 óbitos em 2020 e 2021 em decorrência de SRAG por COVID-19 de acordo com dados oficiais. Porém, cabe ressaltar que entre as semanas 1ª a 53ª semanas de 2020 ocorreram 49 óbitos e entre as semanas 1ª e 16ª semanas de 2021 já foram contabilizados 143 óbitos.

Tabela 6-Número de óbitos por COVID-19 por município de residência pertencente à Macrorregião de Saúde Jequitinhonha, 2020 e 2021.

Macrorregião de Saúde Jequitinhonha	Óbitos por COVID-19
MICRORREGIÃO DE SAÚDE ARACUAI	34
ARACUAI	23
BERILO	1
CORONEL MURTA	2
FRANCISCO BADARÓ	2
JENIPAPO DE MINAS	2
VIRGEM DA LAPA	4
MICRORREGIÃO DE SAÚDE DIAMANTINA	63
CARBONITA	1
COLUNA	4
CONGONHAS DO NORTE	1
COUTO DE MAGALHÃES DE MINAS	1
DATAS	5
DIAMANTINA	16
FELICIO DOS SANTOS	2
GOUVEIA	15
ITAMARANDIBA	10
PRESIDENTE KUBITSCHEK	2
SÃO GONÇALO DO RIO PRETO	1
SENADOR MODESTINO GONCALVES	5
MICRORREGIÃO DE SAÚDE SERRO	40
ALVORADA DE MINAS	1
CONCEICAO DO MATO DENTRO	25
SANTO ANTÔNIO DO ITAMBÉ	1
SERRO	13
MICRORREGIÃO DE SAÚDE MN/TUR/CA	55
CAPELINHA	23
CHAPADA DO NORTE	1
LEME DO PRADO	3
MINAS NOVAS	17
TURMALINA	11
Total Geral	192*

Fonte: SIVEP-Gripe. Dados exportados em 22/04/2021 as 07:00

*Dados parciais sujeitos a alterações devido a investigações.

6.2 Coeficientes de incidência, mortalidade e letalidade segundo município de residência, Macrorregião de Saúde Jequitinhonha

Tabela 7- Coeficiente de incidência de COVID-19 em municípios da Macrorregião de Saúde Jequitinhonha, 2021.

	Casos confirmados em 14/04/2021	Incidência por 100 mil habitantes em 14/04/2021	Casos confirmados em 22/04/2021	População Estimada (IBGE/TCU 2018)	Incidência por 100 mil habitantes em 22/04/2021	Aumento de casos em relação a semana anterior
Alvorada de Minas	227	6295,06	234	3606	6489,18	7
Araçuaí	1042	2838,85	1125	36705	3064,98	83
Aricanduva	75	1444,81	78	5191	1502,60	3
Berilo	10	83,37	10	11995	83,37	0
Capelinha	1462	3862,00	1501	37856	3965,03	39
Carbonita	100	1064,28	105	9396	1117,50	5
Chapada do Norte	106	689,74	115	15368	748,31	9
Coluna	284	3188,50	291	8907	3267,09	7
Conceição do Mato Dentro	2240	12697,69	2284	17641	12947,11	44
Congonhas do Norte	96	1903,25	96	5044	1903,25	0
Coronel Murta	151	1636,32	157	9228	1701,34	6
Couto Magalhaes de Minas	60	1364,88	65	4396	1478,62	5
Datas	228	4223,00	273	5399	5056,49	45
Diamantina	1529	3211,04	1629	47617	3421,05	100
Felício dos Santos	80	1665,28	81	4804	1686,09	1
Francisco Badaró	110	1063,52	114	10343	1102,19	4
Gouveia	425	3591,65	442	11833	3735,32	17
Itamarandiba	943	2747,11	974	34327	2837,42	31
Jenipapo de Minas	104	1360,37	123	7645	1608,89	19
José Gonçalves de Minas	52	1151,46	56	4516	1240,04	4
Leme do Prado	119	2421,16	126	4915	2563,58	7
Minas Novas	500	1588,76	527	31471	1674,56	27
Presidente Kubsticheck	111	3695,07	125	3004	4161,12	14
Santo Antônio do Itambé	90	2321,38	94	3877	2424,56	4
São Gonçalo do Rio Preto	116	3669,72	118	3161	3733,00	2
Senador Modestino Gonçalves	37	879,07	57	4209	1354,24	20
Serra Azul de Minas	82	1910,09	86	4293	2003,26	4
Serro	858	4087,08	894	20993	4258,56	36
Turmalina	782	3950,09	796	19797	4020,81	14
Veredinha	34	595,24	97	5712	1698,18	63
Virgem da Lapa	407	2956,99	444	13764	3225,81	37
Total Geral	12460	3061,33	13117	407013	3222,75	657

Fonte: Painel COVID-19 MG/Sala de Situação/SubVS/SES/MG. Disponível em: <http://coronavirus.saude.mg.gov.br/painel>. Acessado em: 22/04/2021 as 10:00

Tabela 8- Coeficiente de mortalidade por COVID-19 em municípios da Macrorregião de Saúde Jequitinhonha, 2020 e 2021.

Município de residência	Número de óbitos por COVID-19	População Estimada IBGE/TCU 2018	Coeficiente de mortalidade por COVID-19*
Alvorada de Minas	1	3.606	27,73
Araçuaí	23	36.705	62,66
Berilo	1	11.932	8,38
Capelinha	23	37.856	60,76
Carbonita	1	9.405	10,63
Chapada do Norte	1	15.356	6,51
Coluna	4	8.873	45,08
Conceição do Mato Dentro	25	17.641	141,72
Congonhas do Norte	1	5.045	19,82
Coronel Murta	2	9.222	21,69
Couto de Magalhães de Minas	1	4.410	22,68
Datas	5	5399	92,61
Diamantina	16	47.617	33,60
Felício dos Santos	2	4804	41,63
Francisco Badaró	2	10332	19,36
Gouveia	15	11.833	43,44
Itamarandiba	10	34527	31,78
Jenipapo de Minas	2	7692	66,58
Leme do Prado	3	4918	78,17
Minas Novas	17	31.471	54,02
Presidente Kubsticheck	2	3.004	66,58
Santo Antônio do Itambé	1	3.838	26,06
São Gonçalo do Rio Preto	1	3.167	31,58
Senador Modestino Gonaçalves	5	4209	118,79
Serro	13	20.993	61,93
Turmalina	11	19797	55,56
Virgem da Lapa	4	13764	29,06
Macrorregião Jequitinhonha	192	387.416	49,56

FONTE: SIVEP-Gripe. Dados exportados no dia 22/04/2021 as 07:00

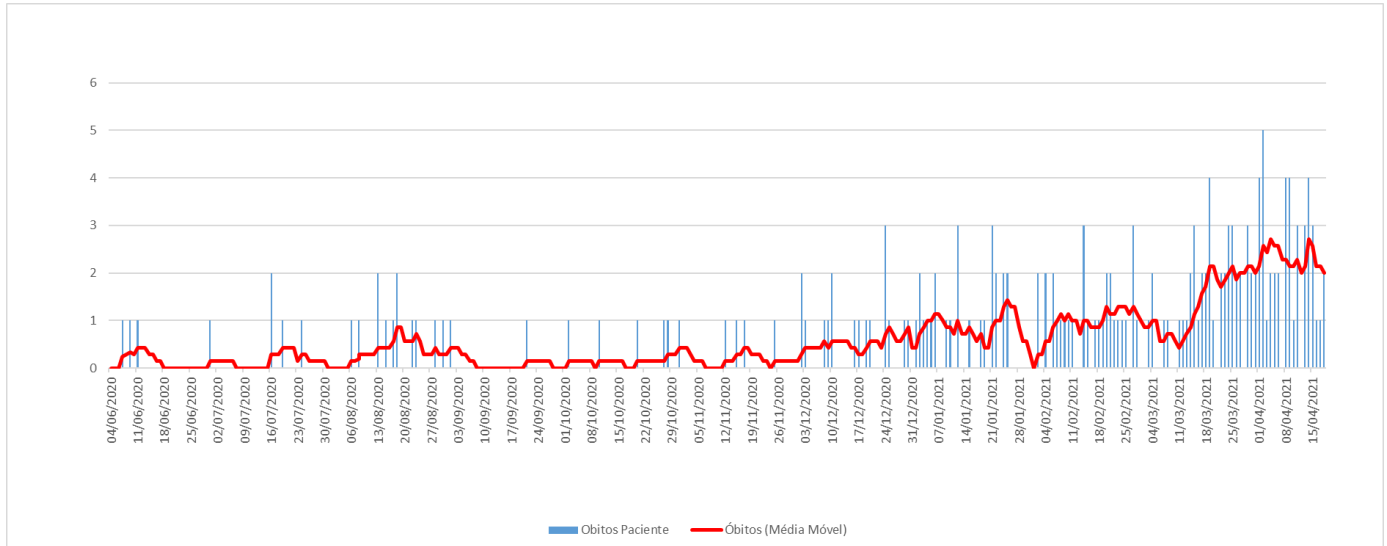
Cálculo: Número de óbitos confirmados por COVID-19, por 100 mil habitantes, na população residente em determinado espaço geográfico, no ano considerado.

Tabela 9- Taxa de Letalidade por COVID-19 em municípios da Macrorregião de Saúde Jequitinhonha, 2020 e 2021.

Município de residência	Número de óbitos por COVID-19	Número de casos confirmados por COVID-19	Taxa de letalidade por COVID-19*	Taxa de letalidade de em Minas Gerais
Alvorada de Minas	1	234	0,43	
Araçuaí	23	1125	2,04	
Berilo	1	10	10,00	
Capelinha	23	1501	1,53	
Carbonita	1	105	0,95	
Chapada do Norte	1	115	0,87	
Coluna	4	297	1,35	
Conceição do Mato Dentro	25	2284	1,09	
Congonhas do Norte	1	96	1,04	
Coronel Murta	2	157	1,27	
Couto de Magalhães de Minas	1	65	1,54	
Datas	5	273	1,83	
Diamantina	16	1629	0,98	
Felício dos Santos	2	81	2,47	
Francisco Badaró	2	114	1,75	
Gouveia	15	442	3,39	
Itamarandiba	10	974	1,03	
Jenipapo de Minas	2	123	1,63	
Leme do Prado	3	126	2,38	
Minas Novas	17	527	3,23	
Presidente Kubsticheck	2	125	1,60	
Santo Antônio do Itambé	1	94	1,06	
São Gonçalo do Rio Preto	1	118	0,85	
Senador Modestino Gonaçalves	5	57	8,77	
Serro	13	894	1,45	
Turmalina	11	796	1,38	
Virgem da Lapa	4	444	0,90	
Macrorregião Jequitinhonha	192	12806	1,50	2,4

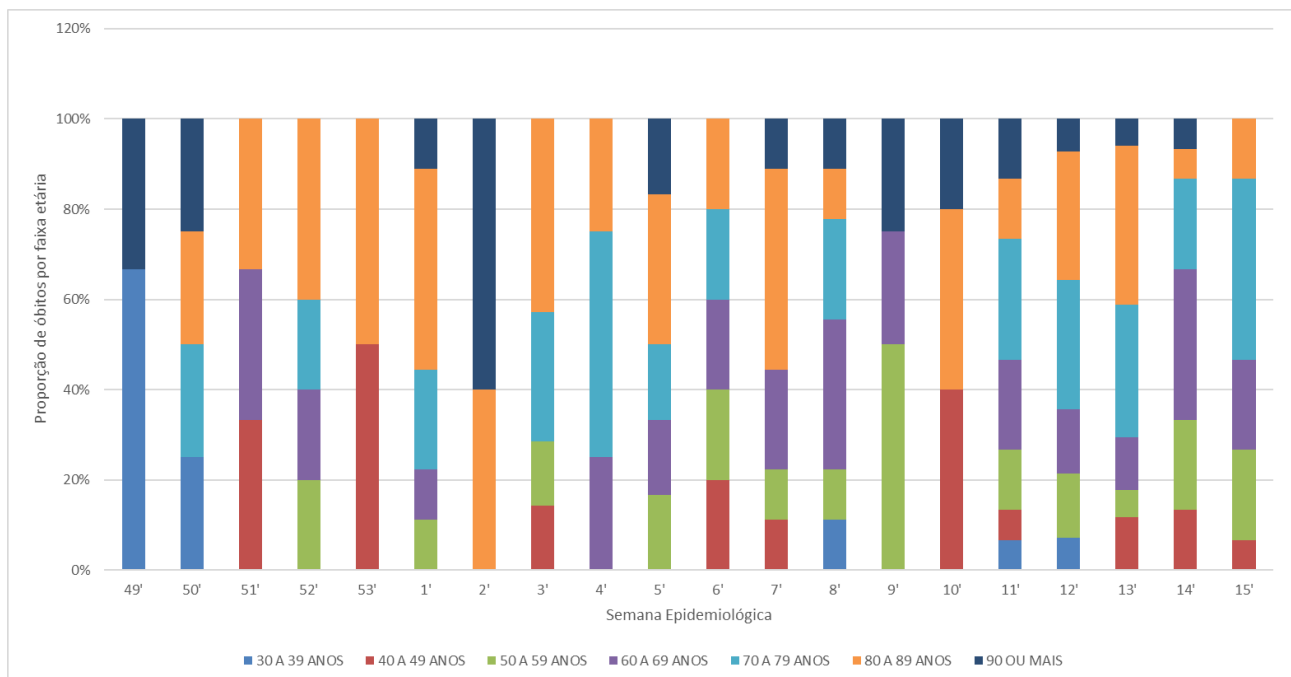
FONTES: SIVEP-Gripe. Dados exportados no dia 22/04/2021 as 07:00
Painel COVID-19 MG/Sala de Situação/SubVS/SES/MG. Acessado em: 22/04/2021.

Gráfico 5 - Média Móvel de óbitos por COVID-19 segundo data de ocorrência, Macrorregião de Saúde Jequitinhonha, 2020 e 2021.



Fonte: SIVEP-Gripe. Dados exportados em 20/04/2021, às 08:00

Gráfico 6 - Distribuição percentual de óbitos por COVID-19, segundo faixa etária, por semana epidemiológica, Macrorregião de Saúde Jequitinhonha, 2020 e 2021.



Fonte: SIVEP-Gripe. Dados exportados em 20/04/2021, às 08:00

7. SITUAÇÃO ASSISTENCIAL MACRORREGIÃO DE SAÚDE JEQUITINHONHA

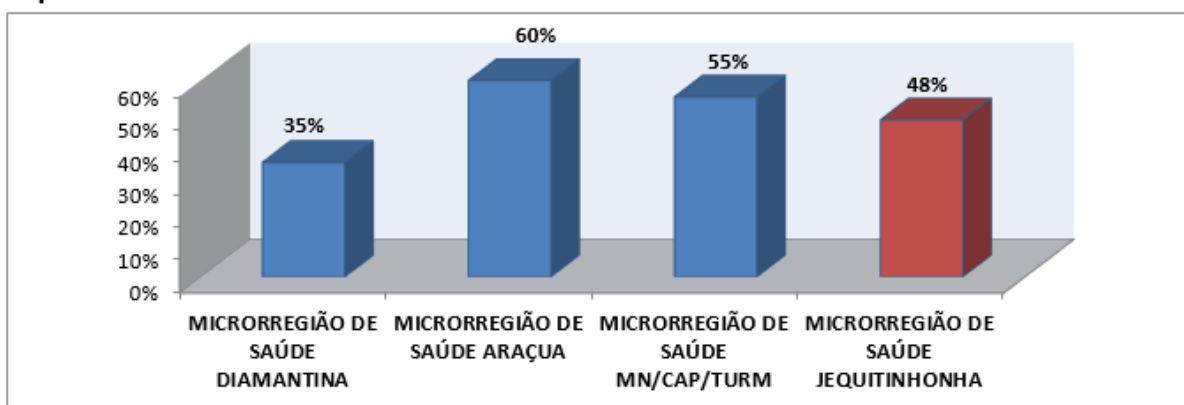
7.1 Ocupação UTI Adulto

Tabela 10 – Frequência de leitos UTI COVID SUSFÁCIL, disponíveis no Plano de Contingência Macrorregional Jequitinhonha, segundo instituição hospitalar e média de leitos UTI ocupados/SUSFÁCIL, Macrorregião Jequitinhonha, no período 15 a 22 de abril de 2021:

INSTITUIÇÃO	LEITO DE UTI COVID	TOTAL DE LEITOS UTI COVID	MÉDIA DIÁRIA DE LEITOS OCUPADOS	
			Semana Anterior	Semana Atual
Santa Casa De Caridade de Diamantina	UTI COVID-19 ADULTO	20	12	09
Fundação São Vicente de Paulo Araçuaí	UTI COVID-19 ADULTO	10	08	06
Fundação Hospitalar São Vicente de Paulo de Capelinha	UTI COVID -19 ADULTO	10	09	08
Fundação Hospitalar São Vicente de Turmalina	UTI COVID -19 ADULTO	10	07	07
Hospital Nossa Senhora da Saúde de Diamantina	UTI COVID -19 PEDIÁTRICO	10	00	02
TOTAL	UTI COVID -19 ADULTO	60	36	32

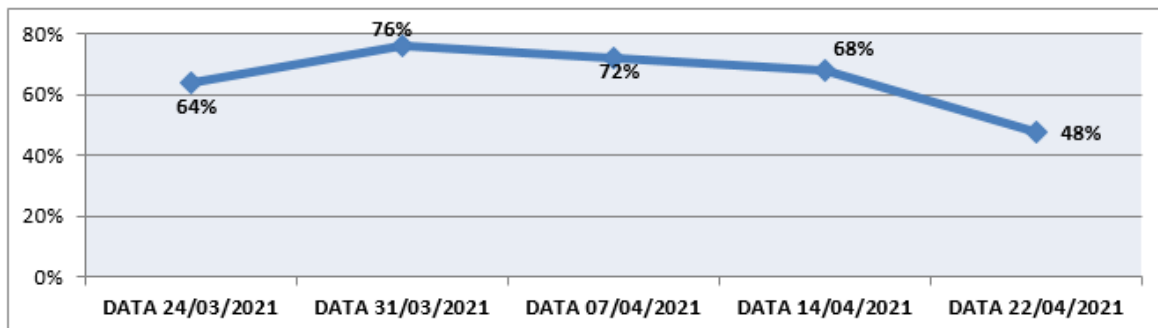
FONTE: SUSFÁCIL. Acessado em 08,09, 12, 13, 14 de abril de 2021

Gráfico 07 - Taxa de ocupação de LEITOS DE UTI ADULTO – COVID -19 por MICRORREGIÃO DE SAÚDE/ por número de leitos disponíveis no Plano de Contingência Macrorregional Jequitinhonha.



FONTE: SUSFÁCIL. Acessado em 22 de abril de 2021

Gráfico 08 - Taxa de ocupação de LEITOS DE UTI ADULTO – COVID -19 MACRORREGIÃO DE SAÚDE JEQUITINHONHA/ por número de leitos disponíveis no Plano de Contingência Macrorregional Jequitinhonha.



FONTE: SUSFÁCIL. Acessado em 24, 31 de março, 07, 14, 22 de abril de 2021

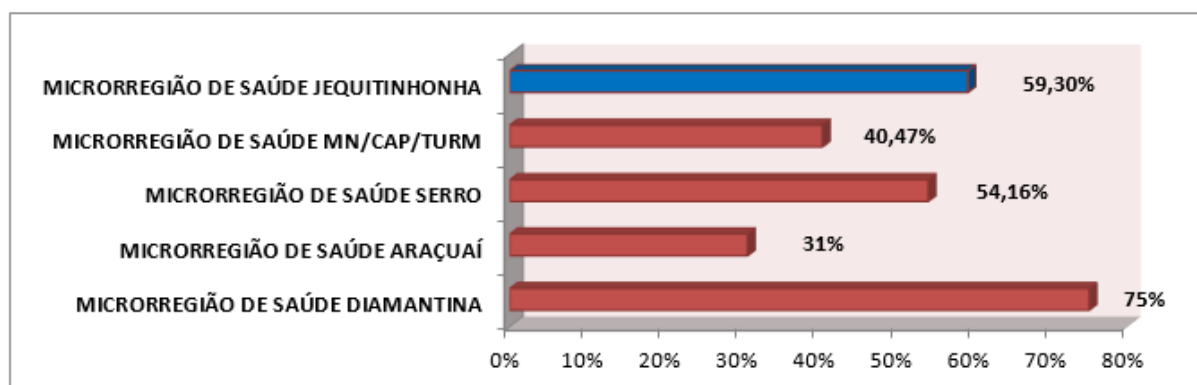
7.2 Ocupação de leitos Enfermaria Covid-19

Tabela 11 - OCUPAÇÃO DE LEITOS DE ENFERMARIA COVID-19 DA MACRORREGIÃO DE SAÚDE JEQUITINHONHA/ por número de leitos disponíveis no Plano de Contingência Macrorregional Jequitinhonha.

MICRORREGIÃO DE SAÚDE	TOTAL DE LEITOS DE ENFERMARIA COVID-19	TOTAL DE LEITOS ENFERMARIA COVID-19 OCUPADOS	
		Semana anterior	Semana atual
MICRORREGIÃO DE DIAMANTINA	36	33	27
MICRORREGIÃO DE SAÚDE ARAÇUAÍ	13	05	04
MICRORREGIÃO DE SAÚDE SERRO	24	17	13
MICRORREGIÃO DE SAÚDE MN/CAP/TURM	42	19	17
TOTAL	115	74	61

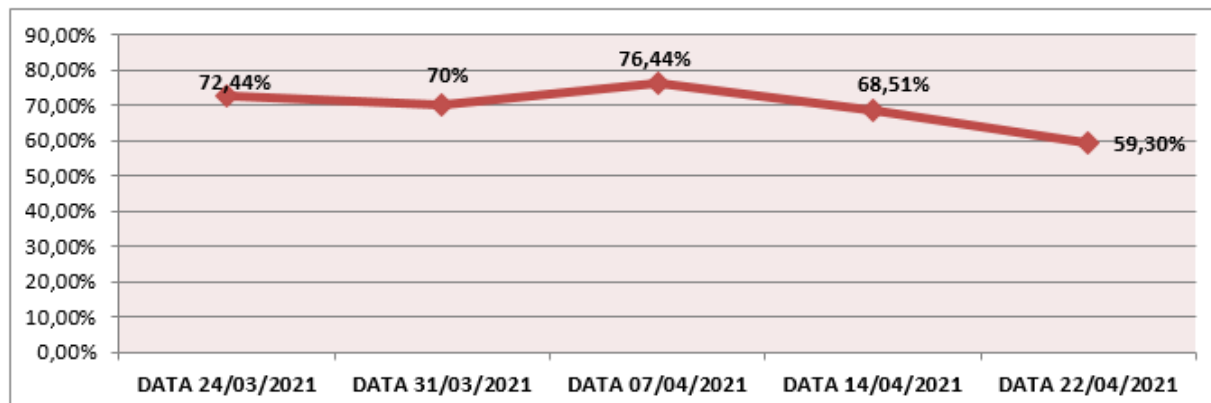
FONTE: SUSFÁCIL. Acessado em 14 e 22 de abril de 2021

Gráfico 09 – Taxa de ocupação de LEITOS DE ENFERMARIA COVID-19 POR MICRORREGIÃO DE SAÚDE/ por número de leitos disponíveis no Plano de Contingência Macrorregional Jequitinhonha.



FONTE: SUSFÁCIL, acessado em 22 de abril de 2021

Gráfico 10 - Taxa de ocupação de LEITOS CLÍNICOS – COVID -19 MACRORREGIÃO DE SAÚDE JEQUITINHONHA/ por número de leitos disponíveis no Plano de Contingência Macrorregional Jequitinhonha.



FONTE: SUSFÁCIL. Acessado em 24,31 de março, 07 e 14,22 de abril de 2021