

**BOLETIM**  
**ESPECIAL**  
**MACRORREGIÃO DE**  
**SAÚDE**  
**JEQUITINHONHA**  
**SUPERINTENDÊNCIA**  
**REGIONAL DE SAÚDE DE**  
**DIAMANTINA**

Número 12/2021

**Governador do Estado de Minas Gerais**

Romeu Zema Neto

**Secretário de Estado de Saúde de Minas Gerais**

Carlos Eduardo Amaral Pereira da Silva

**Secretário de Estado Adjunto**

Luiz Marcelo Cabral Tavares

**Chefia de Gabinete**

João Márcio Silva de Pinho

**Assessora de Comunicação Social**

Virgínia Cornélio da Silva

**Subsecretaria de Políticas e Ações de Saúde**

Marcilio Dias Magalhães

**Subsecretaria de Regulação do Acesso a Serviços e Insumos de Saúde**

Juliana Ávila Teixeira

**Subsecretaria de Inovação e Logística em Saúde**

André de Andrade Ranieri

**Subsecretaria de Gestão Regional**

Darlan Venâncio Thomaz Pereira

**Subsecretaria de Vigilância em Saúde**

Dario Brock Ramalho

**Dirigente da Regional de Saúde**

Cleya da Silva Santana Cruz

**Editores SRS Diamantina**

Ana Cristina Pereira Cardoso

Kesley Duarte de Jesus

Francinne Laureth Batista

Sinara Luiza Dupim

Natália Lemos Arruda

**Equipe técnica SRS Diamantina**

Cássia Maria Oliveira Hora

Cathiane Maria da Silva

Cláudio Luiz Ferreira Júnior

Eberton da Costa Siqueira

Élida Leite Araújo

Evandro Luiz Silva

José Vicente Honorato

Kesley Duarte de Jesus

Mariana Cristina Rocha

Nara Cristiana Viana

## Apresentação

Este boletim tem como objetivo descrever os aspectos epidemiológicos e assistenciais relacionados aos casos de COVID-19 na Macrorregião de Saúde Jequitinhonha sob jurisdição da Superintendência Regional de Saúde de Diamantina (SRS Diamantina) e orientar as ações de vigilância, prevenção e controle.

Todos os Boletins Especiais publicados poderão ser consultados no site da SES/MG, estando disponível em: <http://coronavirus.saude.mg.gov.br/transparencia/boletim/boletim-epidemiologico-edicao-especial>

Dados parciais sujeitos à alterações, dependentes da tempestividade na realização das notificações e da estabilidade dos sistemas oficiais para notificações.

## 1. SITUAÇÃO DA COVID-19 NO MUNDO E NO BRASIL

A Figura 1 apresenta o quantitativo de casos acumulados, casos novos, óbitos acumulados e novos óbitos notificados à OMS em 24/03/2021, considerando os 06 (seis) países com maior número de casos e óbitos por COVID-19 até a presente data. Segundo a classificação da transmissão, o Brasil encontra-se em transmissão comunitária.













Nome	Casos - total cumulativo ⇓	Casos - relatados recentemente nas últimas 24 horas	Mortes - total cumulativo	Mortes - relatadas recentemente nas últimas 24 horas	Classificação de transmissão
Global	123.419.065	393.531	2.719.163	7,151	
 Estados Unidos da...	29.537.163 	39,165	537,260	479	Transmissão da comunidade
 Brasil	11.998.233 	47,774	294.042	1.290	Transmissão da comunidade
 Índia	11.686.796 	40,715	160,166	199	Clusters de casos
 Federação Russa	4.474.610 	8.457	95.818	427	Clusters de casos
 O Reino Unido	4.301.929 	5,342	126,172	17	Transmissão da comunidade
 França	4.227.202 	15,792	92.094	343	Transmissão da comunidade

FIGURA 1- Painel Doença Coronavírus da OMS (COVID-19), 2021.

FONTE:OMS. Disponível em <https://covid19.who.int/>. Acessado em 24/03/2021 as 08:00

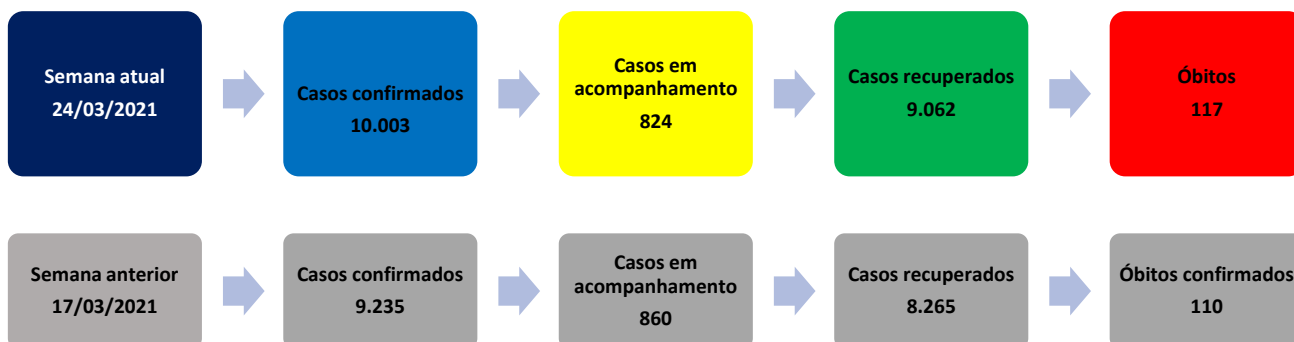
## 2. SITUAÇÃO DA COVID-19 EM MINAS GERAIS



FIGURA 2- CENÁRIO EM MINAS GERAIS COVID-19 Coronavírus, 2021.

FONTE: BOLETIM EPIDEMIOLÓGICO COVID-19, datado de 24/03/2021, publicado as 10:00

### 3. CENÁRIO DA MACRORREGIÃO JEQUITINHONHA/URS DIAMANTINA



#### CASOS CONFIRMADOS, HOSPITALIZAÇÕES E ÓBITOS POR COVID-19 ANÁLISE COMPARATIVA

24 | Março | 2021

#### Macrorregião Jequitinhonha

Casos Confirmados em 2020 (01/01 à 31/12/2020)	Casos confirmados em 2021 (01/01 à 24/03/2021)	Total de casos (2020 + 2021)	Aumento de casos (em %)
3.439	6.564	10.003	190,8%
Internações por SRAG 2020 (01/01 à 31/12/2020)	Internações por SRAG 2021 (01/01 à 24/03/2021)	Total de internações (2020 + 2021)	Aumento de internações (em %)
1230	744	1974	60,5%
Óbitos Confirmados em 2020 (01/01 à 31/12/2020)	Óbitos confirmados em 2021 (01/01 à 24/03/2021)	Total de óbitos (2020 + 2021)	Aumento de óbitos (em %)
49	68	117	138,8%

Fonte: SIVEP-Gripe. Dados exportados em 23/03/2021 as 08:00

Painel COVID-19/Sala de Situação/SubVS/SES-MG. Acessado em: 24/03/2021 as 10:30

### 3.1 Número de casos confirmados de COVID-19 na Macrorregião de Saúde Jequitinhonha, 2021.

Tabela 1- Número e proporção de casos confirmados por COVID-19, segundo microrregião e município de residência, Macrorregião de Saúde Jequitinhonha, 2021.

<b>MACRORREGIÃO DE SAÚDE JEQUITINHONHA</b>		
	<b>N</b>	<b>%</b>
<b>MICRORREGIÃO DE SAÚDE ARACUAI</b>	<b>1306</b>	<b>13,06</b>
ARACUAI	715	7,15
BERILO	10	0,10
CORONEL MURTA	114	1,14
FRANCISCO BADARO	81	0,81
JENIPAPO DE MINAS	61	0,61
VIRGEM DA LAPA	325	3,25
<b>MICRORREGIÃO DE SAÚDE DIAMANTINA</b>	<b>3234</b>	<b>32,33</b>
CARBONITA	90	0,90
COLUNA	263	2,63
CONGONHAS DO NORTE	96	0,96
COUTO DE MAGALHAES DE MINAS	46	0,46
DATAS	168	1,68
DIAMANTINA	1303	13,03
FELICIO DOS SANTOS	66	0,66
GOUVEIA	303	3,03
ITAMARANDIBA	746	7,46
PRESIDENTE KUBITSCHK	69	0,69
SAO GONCALO DO RIO PRETO	56	0,56
SENADOR MODESTINO GONCALVES	28	0,28
<b>MICRORREGIÃO DE SAÚDE SERRO</b>	<b>2952</b>	<b>29,51</b>
ALVORADA DE MINAS	178	1,78
CONCEICAO DO MATO DENTRO	1952	19,51
SANTO ANTONIO DO ITAMBE	78	0,78
SERRA AZUL DE MINAS	54	0,54
SERRO	690	6,90
<b>MICRORREGIÃO DE SAÚDE MN/TU/CA</b>	<b>2511</b>	<b>25,10</b>
ARICANDUVA	47	0,47
CAPELINHA	1199	11,99
CHAPADA DO NORTE	54	0,54
JOSE GONCALVES DE MINAS	36	0,36
LEME DO PRADO	74	0,74
MINAS NOVAS	397	3,97
TURMALINA	670	6,70
VEREDINHA	34	0,34
<b>Total Geral</b>	<b>10003</b>	<b>100,00</b>

FONTE: Painel COVID-19 MG/Sala de Situação/SubVS/SES/MG. Disponível em: <http://coronavirus.saude.mg.gov.br/painel>. Acessado em: 24/03/2021 as 10:30

#### 4. PERFIL EPIDEMIOLÓGICO DOS CASOS CONFIRMADOS E ÓBITOS DE COVID-19 NA MACRORREGIÃO DE SAÚDE JEQUITINHONHA

##### 4.1 Distribuição de casos confirmados por COVID-19 por sexo, faixa etária e raça/cor

Em relação aos casos confirmados por COVID-19, 50,0% são do sexo masculino e 50,0% do sexo feminino. Na Figura 3, está representada a distribuição dos casos, segundo sexo e faixa etária, havendo predominância na faixa etária de 30 a 39 anos.

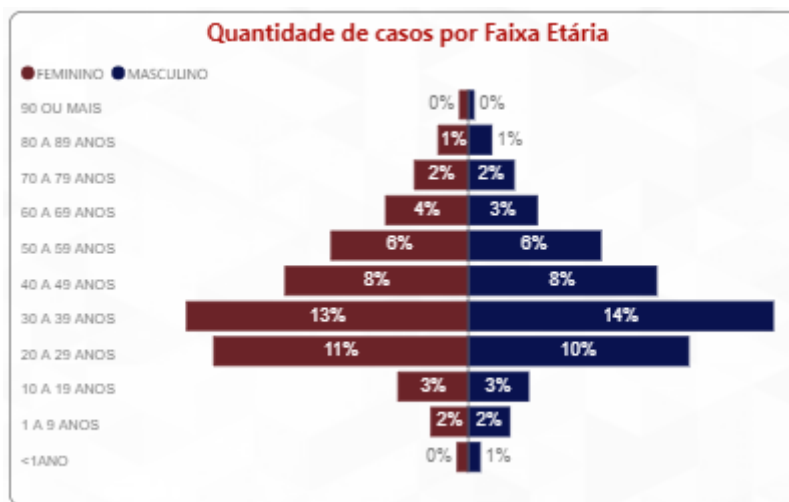


FIGURA 3- Distribuição dos casos confirmados por COVID-19, segundo sexo e faixa etária, Macrorregião de Saúde Jequitinhonha, 2021.

FONTE: BI Interno. Dados acessados em 24/03/2021 as 08:00

Segundo a raça, há predominância de casos confirmados na raça parda (57,1%).

A Figura 4 apresenta a distribuição proporcional segundo raça.

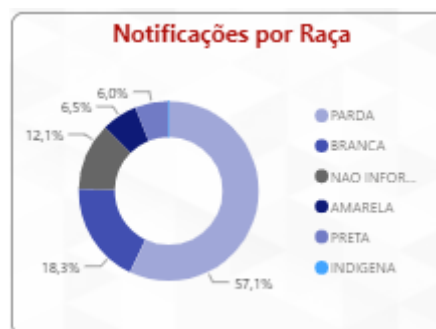
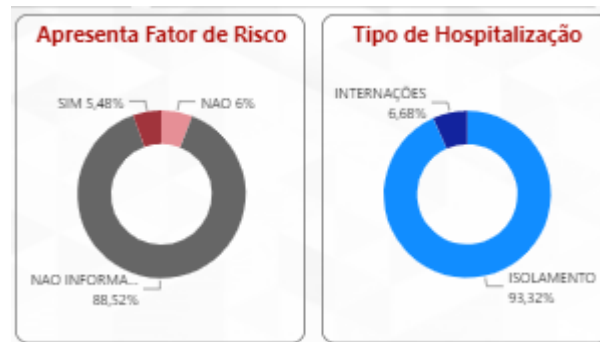


FIGURA 4- Distribuição dos casos confirmados por COVID-19, segundo raça/cor, Macrorregião de Saúde Jequitinhonha, 2021.

FONTE: BI Interno. Dados acessados em 24/03/2021 as 08:00

A análise dos dados notificados mostra que do total de casos confirmados de COVID-19, 88,52% estão sem informação sobre a presença ou não de fator de risco; 5,48% apresentam fator de risco e 6,0% não apresentam fator de risco. Em relação ao tipo de isolamento, 93,32% dos casos foram isolados em domicílio e 6,68% precisaram de tratamento hospitalar (Figura 5).

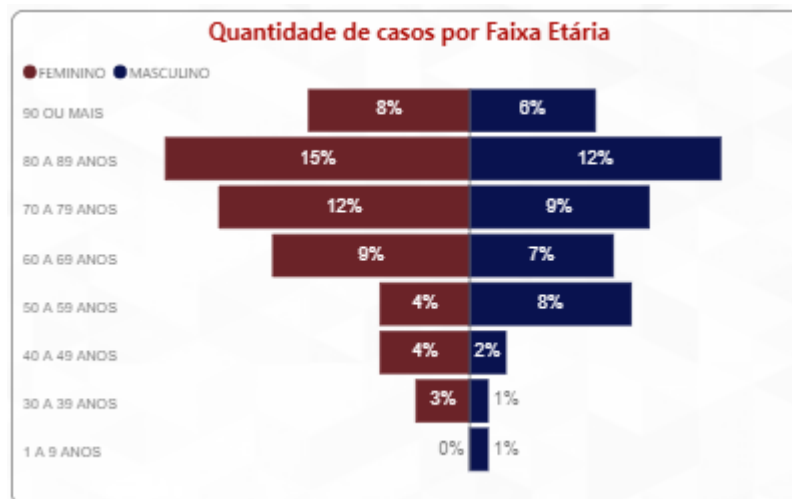


**FIGURA 5-** Distribuição dos casos confirmados por COVID-19, segundo fator de risco e tipo de isolamento, Macrorregião de Saúde Jequitinhonha, 2021.

FONTE: BI Interno. Dados acessados em 24/03/2021 as 08:00

#### 4.2 Distribuição de óbitos por COVID-19 por sexo, faixa etária e raça/cor

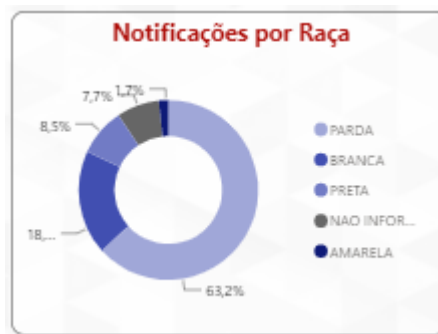
Segundo dados do BI Interno, 55,0% dos óbitos confirmados por COVID-19 foram no sexo feminino e 45,0% no sexo masculino. Há predominância de óbitos na faixa etária de 80 a 89 anos (Figura 6).



**FIGURA 6-** Distribuição dos óbitos confirmados por COVID-19, segundo sexo e faixa etária, Macrorregião de Saúde Jequitinhonha, 2021.

FONTE: BI Interno. Dados acessados em 24/03/2021 as 08:00

Em relação aos óbitos confirmados por COVID-19, 9 (7,69%) não possuem informação sobre a raça; 74 (63,25%) ocorreram em pessoas da raça parda; 22 (18,8%) em pessoas da raça branca e 10 (8,55%) em pessoas da raça preta (FIGURA 7).



**FIGURA 7- Distribuição dos óbitos confirmados por COVID-19, segundo raça/cor, Macrorregião de Saúde Jequitinhonha, 2021.**

FONTE: BI Interno. Dados acessados em 24/03/2021 as 08:00

Dos casos que evoluíram para óbito, 75 (64,1%) possuíam fator de risco; 42 (35,9%) dos óbitos não apresentavam (FIGURA 8).



**FIGURA 8- Distribuição dos óbitos confirmados por COVID-19, segundo presença ou não de fator de risco, Macrorregião de Saúde Jequitinhonha, 2021.**

FONTE: BI Interno. Dados acessados em 24/03/2021 as 08:00

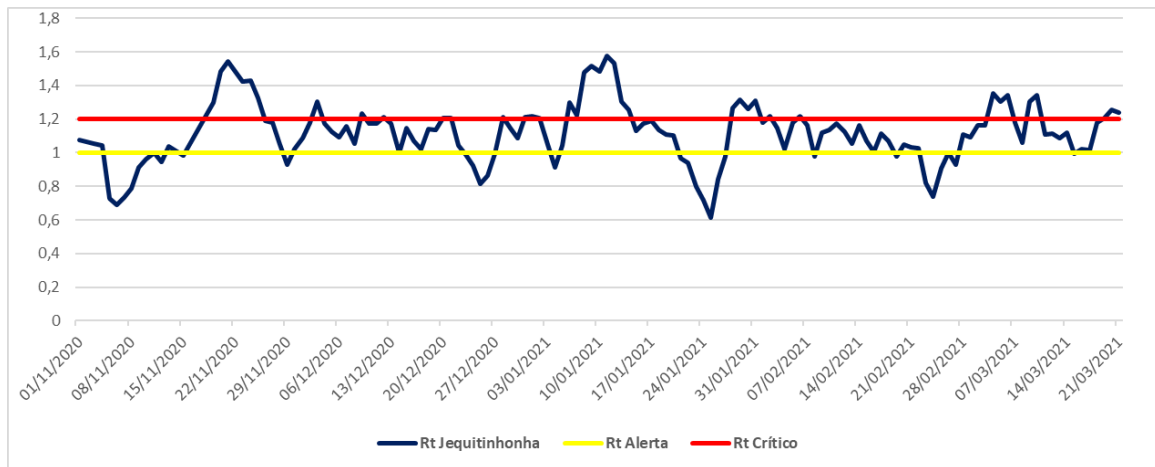
#### 4.3 Evolução do $R_t$ = número de reprodução médio

O  $R_t$ , é uma medida estatística que simula a rapidez com que o vírus está sendo transmitido. É o número médio de pessoas que são infectadas por uma pessoa infecciosa. Se o  $R_t$  estiver acima de 1,0, o vírus se espalhará rapidamente. Quando  $R_t$  estiver abaixo de 1,0, o vírus irá parar de se espalhar.

Dessa forma, calcular o ( $R_t$ ) por Macrorregião de Saúde mostrará a taxa de reprodução efetiva do vírus calculada para cada localidade. Permite estimar quantas infecções secundárias provavelmente ocorrerão a partir de uma única infecção em uma área específica.



**Gráfico 1 - Velocidade de Propagação (Rt) da infecção por COVID-19, na Macrorregião de Saúde Jequitinhonha, no período de 01/11/2020 a 21/03/2021.**



Fonte: Relatório Minas Consciente. Acessado em 23/03/2021 as 18:00

A velocidade de propagação (Rt) na semana do dia 15/03/2021 a 21/03/2021, variou conforme demonstrado na Tabela 2.

**Tabela 2- Velocidade de Propagação (Rt) da infecção pelo Novo Coronavírus, no período de 15/03 a 21/03, na Macrorregião de Saúde Jequitinhonha.**

Data	Valor de Rt
15/03/2021	0,9923
16/03/2021	1,0206
17/03/2021	1,0179
18/03/2021	1,1798
19/03/2021	1,2039
20/03/2021	1,2545
21/03/2021	1,2392

FONTE: Relatório Minas Consciente. Acessado em 23/03/2021 as 18:00

## 5. SURTOS

### 5.1 Distribuição dos surtos de Síndrome Respiratória Aguda notificados e possivelmente associados ao Covid-19 por município de residência e tipo de estabelecimento de ocorrência

Na Macrorregião de Saúde Jequitinhonha, até a 12ª Semana Epidemiológica de Notificação, foram notificados 48 (quarenta e oito) surtos, envolvendo 15 (quinze) municípios.

A Tabela 3 apresenta o detalhamento dos surtos por município de ocorrência.

**Tabela 3 - Distribuição dos surtos por COVID-19, por município de ocorrência, Macrorregião de Saúde Jequitinhonha, 2021.**

Município	Nº de surtos notificados	Nº de casos *	Nº de expostos*
Araçuaí	2	26	370
Aricanduva	1	3	24
Capelinha	10	135	466
Chapada do Norte	1	4	22
Conceição do Mato Dentro	2	8	71
Congonhas do Norte	1	3	3
Diamantina	10	75	603
Felício dos Santos	2	14	39
Gouveia	3	20	91
Itamarandiba	6	25	165
Turmalina	5	23	152
Santo Antônio do Itambé	1	6	31
Serra Azul de Minas	1	5	6
Serro	1	36	132
Virgem da Lapa	2	17	61
<b>Macrorregião Jequitinhonha</b>	<b>48</b>	<b>400</b>	<b>2236</b>

Fontes: Relatório das investigações de surto de Síndrome Respiratória Aguda em ambientes restritos fechados. Equipe da Unidade de Resposta Rápida / URR3 /CIEVS Minas/Sub. VS/SES/MG.

Dados do Núcleo de Vigilância em Saúde/SRS Diamantina. Acessados em 23/03/2021, às 16:30

\*Dados parciais, sujeitos a alterações. Surtos em investigação.

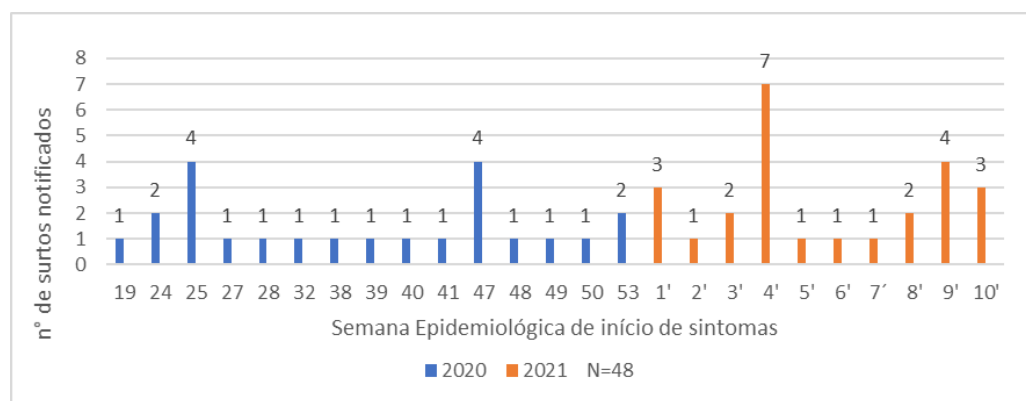
**Tabela 4 - Distribuição dos surtos por COVID-19, segundo estabelecimento, Macrorregião de Saúde Jequitinhonha, 2021.**

Estabelecimentos	Nº de surtos	Nº de casos*	Nº de expostos*
Serviço de Saúde		17	113
ILPI		5	35
Unidade prisional		4	131
Prefeitura		4	24
Loja		4	16
Bancos Múltiplos		3	17
Mercearia/Supermercado		3	12
Segurança Pública		2	22
Camara Municipal		1	6
Restaurante		1	3
Comunidade quilombola		1	8
Serviço de Acolhimento Social		1	4
Empresa mineradora		1	5
Oficina mecânica		1	4
<b>Total</b>	<b>48</b>	<b>400</b>	<b>2236</b>

Fonte: Dados do Núcleo de Vigilância em Saúde/SRS Diamantina. Dados acessados em 23/03/2021 as 16:30

\*Dados parciais, sujeitos a alterações. Surtos em investigação.

**Gráfico 2 - Distribuição dos surtos notificados de SRA associada ao COVID-19, por semana epidemiológica de início de sintomas do primeiro caso. Macro Jequitinhonha**



Fonte: Planilha de monitoramento dos surtos Cievs/Minas. Dados acessados em 23/03/2021 as 16:30

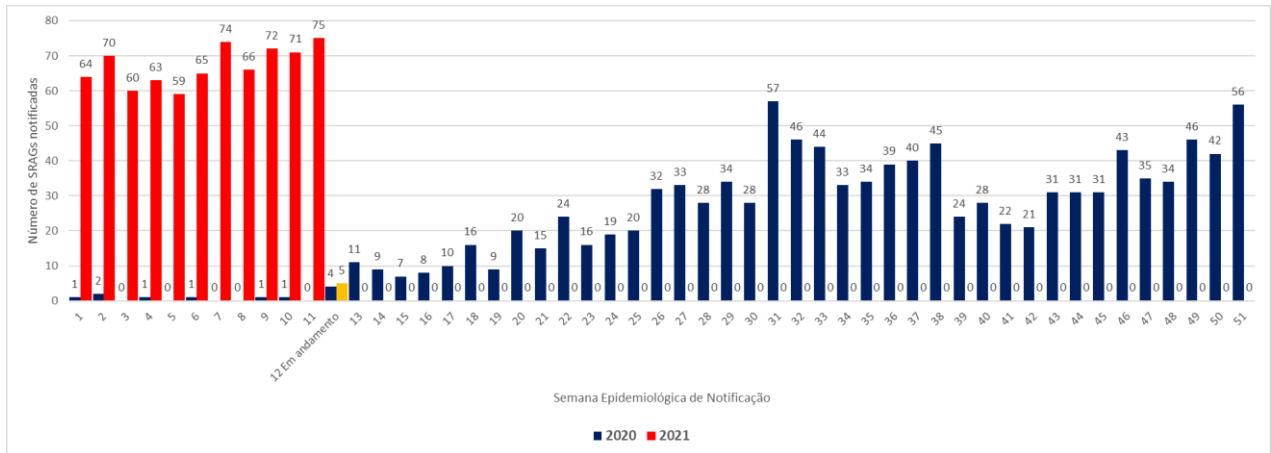
## 5.2 Distribuição dos óbitos ocorridos nos surtos

Em 16/07/2020, houve 01 (um) óbito por SRAG em ILPI (Instituição de Longa Permanência) no município de Gouveia, segundo dados do SINAN e CIEVS.

Em Capelinha, em 06/02/2021, houve 01 (um) óbitos por SRAG em ILPI e nas datas 27/10/2020 e 12/11/2020, houveram 02 (dois) óbitos em decorrência de surto em hospital, segundo dados retirados do SINAN e CIEVS.

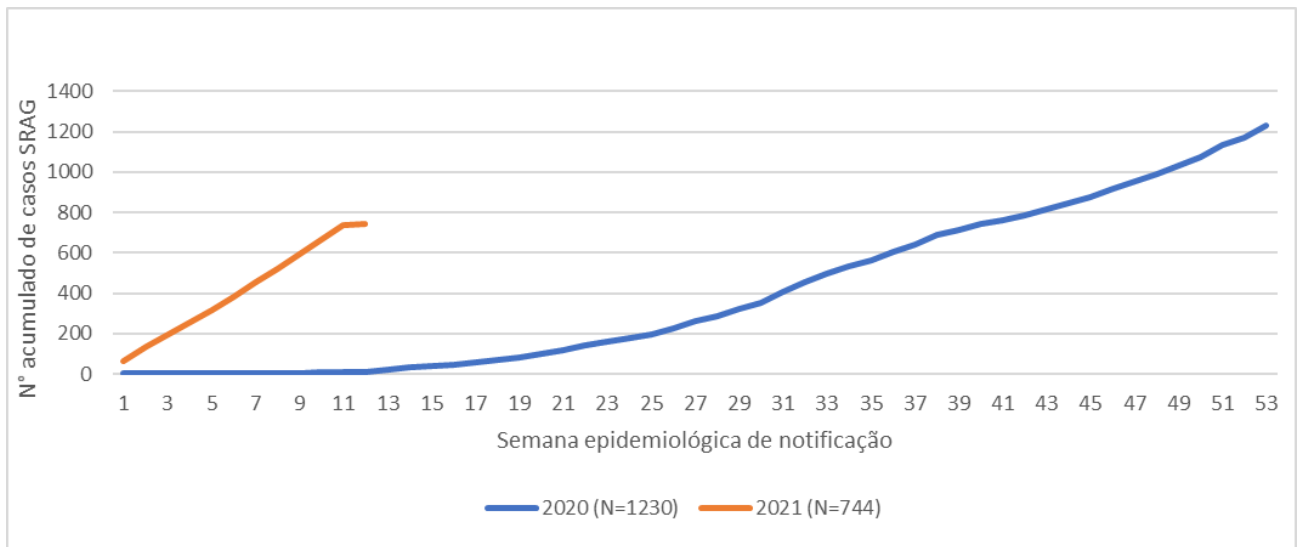
## 6. SÍNDROME RESPIRATÓRIA AGUDA GRAVE (SRAG)

**Gráfico 3- Número de hospitalizações por SRAG segundo semana epidemiológica de notificação, Macrorregião de Saúde Jequitinhonha, 2020 e 2021.**



Fonte: SIVEP-Gripe. Dados exportados em 23/03/2021 as 08:00

**Gráfico 4 - Comparação de casos acumulados de SRAGs hospitalizadas, em municípios da Macrorregião de Saúde Jequitinhonha, 2020 e 2021**



Fonte: SIVEP-Gripe. Dados exportados em 23/03/2021 as 08:00

### 6.1 Óbitos por SRAG em 2021

A Tabela 5 apresenta todos os casos de Síndrome Respiratória Aguda Grave (SRAG) hospitalizados e notificados até 12ª Semana Epidemiológica de 2021, de pacientes residentes em municípios pertencentes à Macrorregião de Saúde Jequitinhonha. Os casos estão apresentados segundo a Classificação Final e a Evolução do Caso. Nesse período foram notificados 1974 casos de SRAGs hospitalizadas.

Em relação os óbitos, são 270 óbitos por SRAG. E registra-se que 39 óbitos, apesar de serem casos de SRAG hospitalizados, evoluíram para óbito por outras causas, sendo que 36 desses constam como SRAG não especificado.

**Tabela 5- Número de SRAGs hospitalizados notificados, segundo Classificação Final e Evolução do Caso, em municípios de residência pertencentes à Macrorregião de Saúde Jequitinhonha, 2020 e 2021.**

Classificação final	Evolução do caso					Total Geral
	Cura	Óbito	Óbito por outras causas	Ignorado	Sem informação	
SRAG por influenza	2	0	0	0	0	2
SRAG por outro agente Etiológico	2	4	0	0	0	6
SRAG não especificado	776	142	36	11	44	1014
COVID-19	344	117	2	0	55	519
Sem informação	2	7	1	0	423	433
<b>Total Geral</b>	<b>1126</b>	<b>270</b>	<b>39</b>	<b>11</b>	<b>522</b>	<b>1974</b>

Fonte: SIVEP-Gripe. Dados exportados em 23/03/2021 as 08:00

A tabela 6 mostra que ocorreram 117 óbitos em 2020 e 2021 em decorrência de SRAG por COVID-19 de acordo com dados oficiais. Porém, cabe ressaltar que entre as semanas 1ª a 53ª semanas de 2020 ocorreram 49 óbitos e entre as semanas 1ª e 12ª semanas de 2021 já foram contabilizados 68 óbitos.

**Tabela 6-Número de óbitos por COVID-19 por município de residência pertencente à Macrorregião de Saúde Jequitinhonha, 2020 e 2021.**

Macrorregião de Saúde Jequitinhonha	Óbitos por COVID-19
<b>MICRORREGIÃO DE SAÚDE ARACUAI</b>	<b>20</b>
ARACUAI	16
CORONEL MURTA	2
VIRGEM DA LAPA	2
<b>MICRORREGIÃO DE SAÚDE DIAMANTINA</b>	<b>47</b>
COLUNA	3
CONGONHAS DO NORTE	1
COUTO DE MAGALHÃES DE MINAS	1
DATAS	5
DIAMANTINA	12

FELICIO DOS SANTOS	2
GOUVEIA	10
ITAMARANDIBA	8
PRESIDENTE KUBITSCHK	2
SÃO GONÇALO DO RIO PRETO	1
SENADOR MODESTINO GONCALVES	2
<b>MICRORREGIÃO DE SAÚDE SERRO</b>	<b>16</b>
ALVORADA DE MINAS	1
CONCEICAO DO MATO DENTRO	7
SANTO ANTÔNIO DO ITAMBÉ	1
SERRO	7
<b>MICRORREGIÃO DE SAÚDE MN/TUR/CA</b>	<b>34</b>
CAPELINHA	16
CHAPADA DO NORTE	1
MINAS NOVAS	11
TURMALINA	6
<b>Total Geral</b>	<b>117*</b>

Fonte: SIVEP-Gripe. Dados exportados em 23/03/2021 as 08:00

\*Dados parciais sujeitos a alterações devido a investigações.

## 6.2 Coeficientes de incidência, mortalidade e letalidade segundo município de residência, Macrorregião de Saúde Jequitinhonha

**Tabela 7- Coeficiente de incidência de COVID-19 em municípios da Macrorregião de Saúde Jequitinhonha, 2021.**

	Casos confirmados em 17/03/2021	Incidência por 100 mil habitantes em 17/03/2021	Casos confirmados em 24/03/2021	População Estimada (IBGE/TCU 2018)	Incidência por 100 mil habitantes em 24/03/2021	Aumento de casos em relação a semana anterior
Alvorada de Minas	154	4270,66	178	3606	4936,22	24
Araçuaí	648	1765,43	715	36705	1947,96	67
Aricanduva	38	732,04	47	5191	905,41	9
Berilo	10	83,37	10	11995	83,37	0
Capelinha	1094	2889,90	1199	37856	3167,27	105
Carbonita	89	947,21	90	9396	957,85	1
Chapada do Norte	47	305,83	54	15368	351,38	7
Coluna	259	2907,83	263	8907	2952,73	4
Conceição do Mato Dentro	1815	10288,53	1952	17641	11065,13	137
Congonhas do Norte	96	1903,25	96	5044	1903,25	0
Coronel Murta	94	1018,64	114	9228	1235,37	20
Couto Magalhaes de Minas	43	978,16	46	4396	1046,41	3
Datas	146	2704,20	168	5399	3111,69	22
Diamantina	1230	2583,11	1303	47617	2736,42	73
Felício dos Santos	62	1290,59	66	4804	1373,86	4
Francisco Badaró	81	783,14	81	10343	783,14	0
Gouveia	281	2374,71	303	11833	2560,64	22
Itamarandiba	662	1928,51	746	34327	2173,22	84
Jenipapo de Minas	60	784,83	61	7645	797,91	1
José Gonçalves de Minas	32	708,59	36	4516	797,17	4
Leme do Prado	62	1261,44	74	4915	1505,60	12
Minas Novas	375	1191,57	397	31471	1261,48	22
Presidente Kubsticheck	59	1964,05	69	3004	2296,94	10
Santo Antônio do Itambé	73	1882,90	78	3877	2011,86	5
São Gonçalo do Rio Preto	26	822,52	56	3161	1771,59	30
Senador Modestino Gonçalves	26	617,72	28	4209	665,24	2
Serra Azul de Minas	52	1211,27	54	4293	1257,86	2
Serro	638	3039,11	690	20993	3286,81	52
Turmalina	640	3232,81	670	19797	3384,35	30
Veredinha	34	595,24	34	5712	595,24	0
Virgem da Lapa	309	2244,99	325	13764	2361,23	16
<b>Total Geral</b>	<b>9235</b>	<b>2268,97</b>	<b>10003</b>	<b>407013</b>	<b>2457,66</b>	<b>768</b>

Fonte: Painel COVID-19 MG/Sala de Situação/SubVS/SES/MG. Disponível em: <http://coronavirus.saude.mg.gov.br/painel>. Acessado em: 17/03/2021 as 11:00

**Tabela 8- Coeficiente de mortalidade por COVID-19 em municípios da Macrorregião de Saúde Jequitinhonha, 2020 e 2021.**

Município de residência	Número de óbitos por COVID-19	População Estimada IBGE/TCU 2018	Coeficiente de mortalidade por COVID-19*
Alvorada de Minas	1	3.606	27,73
Araçuaí	16	36.705	43,59
Capelinha	16	37.856	42,27
Chapada do Norte	1	15.356	6,51
Coluna	3	8.873	33,81
Conceição do Mato Dentro	7	17.641	39,68
Congonhas do Norte	1	5.045	19,82
Coronel Murta	2	9.222	21,69
Couto de Magalhães de Minas	1	4.410	22,68
Datas	5	5399	92,61
Diamantina	12	47.617	25,20
Felício dos Santos	2	4804	41,63
Gouveia	10	11.833	28,96
Itamarandiba	8	34527	25,42
Minas Novas	11	31.471	34,95
Presidente Kubsticheck	2	3.004	66,58
Santo Antônio do Itambé	1	3.838	26,06
São Gonçalo do Rio Preto	1	3.167	31,58
Senador Modestino Gonaçalves	2	4209	47,52
Serro	7	20.993	33,34
Turmalina	6	19797	30,31
Virgem da Lapa	2	13764	14,53
<b>Macrorregião Jequitinhonha</b>	<b>117</b>	<b>343.137</b>	<b>34,10</b>

FONTE: SIVEP-Gripe. Dados exportados no dia 23/03/2021 as 08:00

Cálculo: Número de óbitos confirmados por COVID-19, por 100 mil habitantes, na população residente em determinado espaço geográfico, no ano considerado.

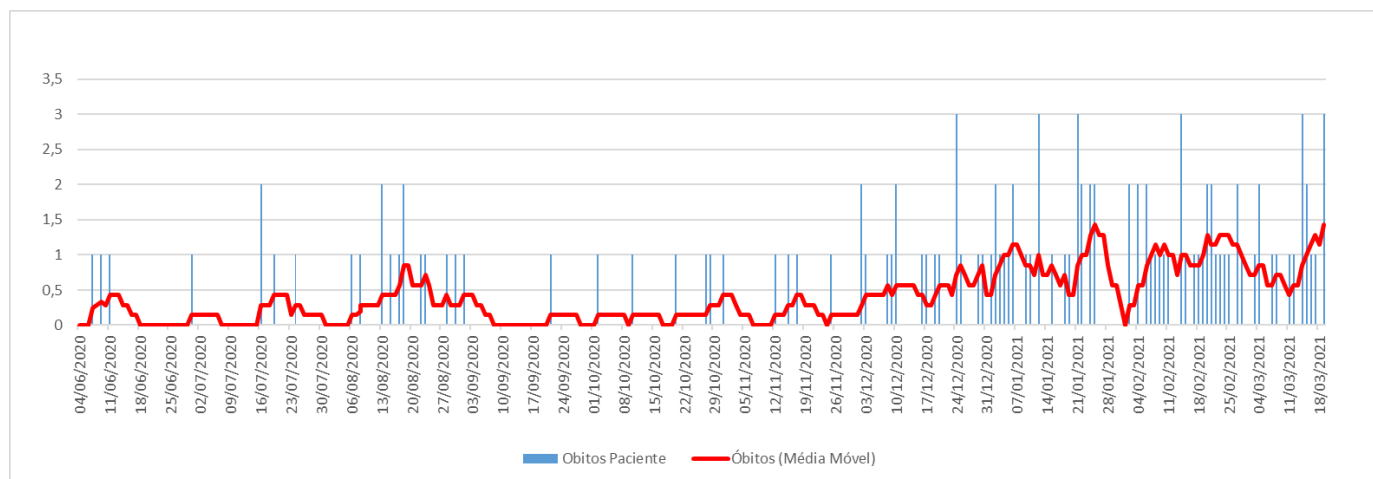


**Tabela 9- Taxa de Letalidade por COVID-19 em municípios da Macrorregião de Saúde Jequitinhonha, 2020 e 2021.**

Município de residência	Número de óbitos por COVID-19	Número de casos confirmados por COVID-19	Taxa de letalidade por COVID-19*	Taxa de letalidade de em Minas Gerais
Alvorada de Minas	1	178	0,56	
Araçuaí	16	715	2,24	
Capelinha	16	1199	1,33	
Chapada do Norte	1	54	1,85	
Coluna	3	263	1,14	
Conceição do Mato Dentro	7	1952	0,36	
Congonhas do Norte	1	96	1,04	
Coronel Murta	2	114	1,75	
Couto de Magalhães de Minas	1	46	2,17	
Datas	5	168	2,98	
Diamantina	12	1303	0,92	
Felício dos Santos	2	66	3,03	
Gouveia	10	303	3,30	
Itamarandiba	8	746	1,07	
Minas Novas	11	397	2,77	
Presidente Kubsticheck	2	69	2,90	
Santo Antônio do Itambé	1	78	1,28	
São Gonçalo do Rio Preto	1	56	1,79	
Senador Modestino Gonaçalves	2	28	7,14	
Serro	7	690	1,01	
Turmalina	6	670	0,90	
Virgem da Lapa	2	325	0,62	
<b>Macrorregião Jequitinhonha</b>	<b>117</b>	<b>9516</b>	<b>1,23</b>	<b>2,10</b>

FONTES: SIVEP-Gripe. Dados exportados no dia 23/03/2021 as 08:00  
Painel COVID-19 MG/Sala de Situação/SubVS/SES/MG. Acessado em: 24/03/2021.

**Gráfico 5 - Média Móvel de óbitos por COVID-19 segundo data de ocorrência, Macrorregião de Saúde Jequitinhonha, 2020 e 2021.**



Fonte: SIVEP-Gripe. Dados exportados em 23/03/2021, às 08:00

## 7. SITUAÇÃO ASSISTENCIAL MACRORREGIÃO DE SAÚDE JEQUITINHONHA

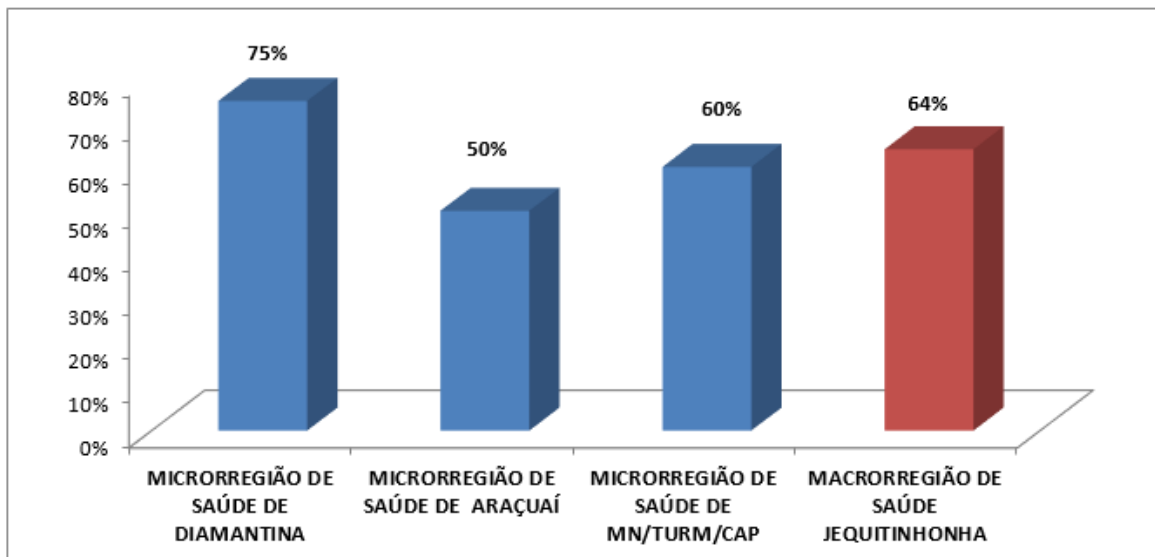
### 7.1 Ocupação UTI Adulto

**Tabela 10 – Frequência de leitos UTI SUSFÁCIL, segundo instituição hospitalar e média de leitos UTI ocupados/SUSFÁCIL, Macrorregião Jequitinhonha, no período 18 a 24 de março de 2021:**

INSTITUIÇÃO	TIPO DE LEITO DE UTI	TOTAL DE LEITOS UTI	MÉDIA DIÁRIA DE LEITOS OCUPADOS	
			Semana Anterior	Semana Atual
Santa Casa De Caridade de Diamantina	UTI COVID-19 ADULTO	20	12	15
Fundação São Vicente de Paulo Araçuaí	UTI COVID-19 ADULTO	10	04	05
Fundação Hospitalar São Vicente de Paulo de Capelinha	UTI COVID -19 ADULTO	10	09	09
Fundação Hospitalar São Vicente de Turmalina	UTI COVID -19 ADULTO	10	02	04
TOTAL	UTI COVID -19 ADULTO	46	27	33

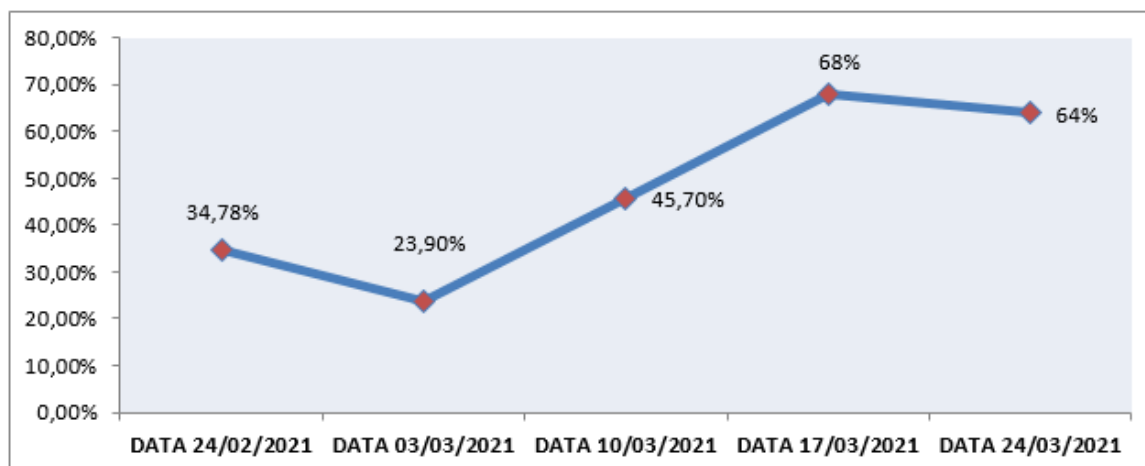
FONTE: SUSFÁCIL. Acessado em 18, 19, 20, 22, 23 e 24 de março de 2021

**Gráfico 06 - Taxa de ocupação de LEITOS DE UTI ADULTO – COVID -19 por MICRORREGIÃO DE SAÚDE:**



FONTE: SUSFÁCIL. Acessado em 24 de março de 2021

**Gráfico 07 - Taxa de ocupação de LEITOS DE UTI ADULTO – COVID -19 MACRORREGIÃO DE SAÚDE JEQUITINHONHA:**



FONTE: SUSFÁCIL. Acessado em 24 de fevereiro de 2021 e 03, 10, 17 e 24 de março de 2021

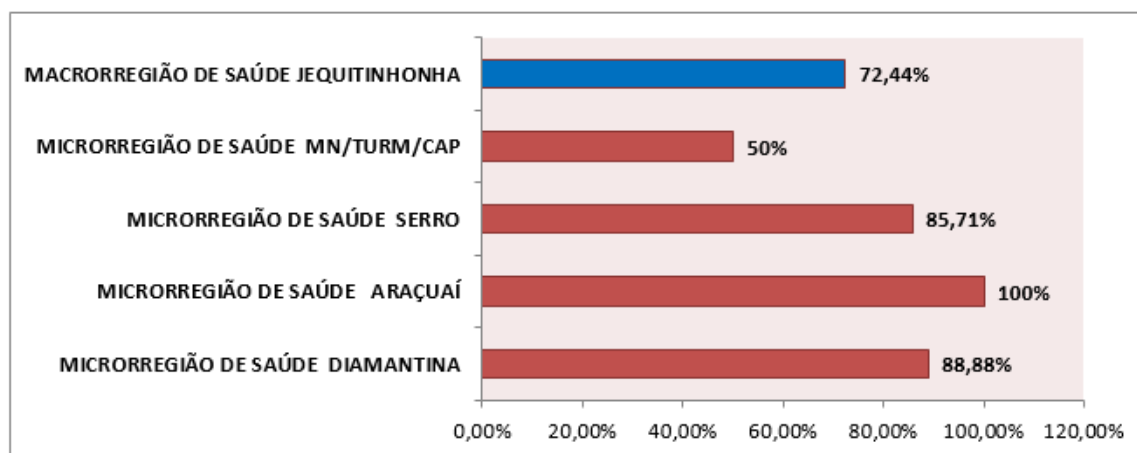
## 7.2 Ocupação de leitos Enfermaria Covid-19

**Tabela 11 - OCUPAÇÃO DE LEITOS DE ENFERMARIA COVID-19 DA MACRORREGIÃO DE SAÚDE JEQUITINHONHA:**

MICRORREGIÃO DE SAÚDE	TOTAL DE LEITOS DE ENFERMARIA COVID-19	TOTAL DE LEITOS ENFERMARIA COVID-19 OCUPADOS	
		Semana anterior	Semana atual
MICRORREGIÃO DE DIAMANTINA	36	19	32
MICRORREGIÃO DE SAÚDE ARAÇUAÍ	06	01	06
MICRORREGIÃO DE SAÚDE SERRO	14	09	12
MICRORREGIÃO DE SAÚDE MN/CAP/TURM	42	15	21
<b>TOTAL</b>	<b>98</b>	<b>44</b>	<b>71</b>

FONTE: SUSFÁCIL. Acessado em 24 de março de 2021

**Gráfico 08 – TAXA DE OCUPAÇÃO DE LEITOS DE ENFERMARIA COVID-19 POR MICRORREGIÃO DE SAÚDE**



FONTE: SUSFÁCIL. Acessado em 24 de março de 2021