

BOLETIM EPIDEMIOLÓGICO

COVID-19: Doença causada pelo coronavírus – 19

quarta-feira, 17 de março de 2021



SAÚDE



GOVERNO
DIFERENTE.
ESTADO
EFICIENTE.



CENÁRIO EM MINAS GERAIS - COVID-19 CORONAVÍRUS

Total de Casos Confirmados

991.732

Casos em Acompanhamento

73.565

Casos Recuperados

897.138

Óbitos Confirmados

21.029

Fonte: Painel COVID-19 MG/Sala de Situação/SubVS/SES/MG. Dados parciais, sujeitos a alterações.

TOTAL DE CASOS CONFIRMADOS: soma dos casos confirmados que não evoluíram para óbito e dos óbitos confirmados por COVID-19.

CASOS RECUPERADOS: casos confirmados de COVID-19 que receberam alta hospitalar e/ou cumpriram isolamento domiciliar de 10 dias E estão há 72h assintomáticos (sem a utilização de medicamentos sintomáticos) E sem intercorrências.

CASOS EM ACOMPANHAMENTO: casos confirmados de COVID-19 que não evoluíram para óbito, cuja condição clínica permanece sendo acompanhada ou aguarda atualização pelos municípios.

ÓBITOS CONFIRMADOS: óbitos confirmados para COVID-19.



Nº de Casos Confirmados nas Últimas 24h

11.045



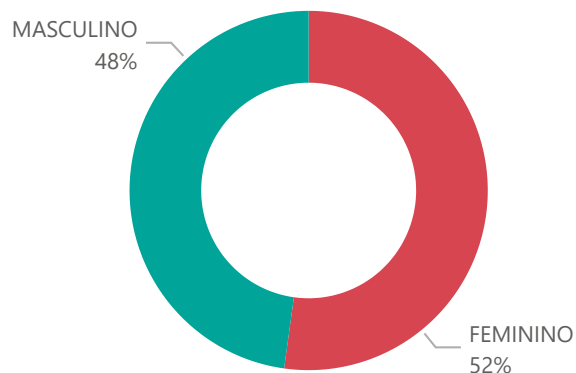
Nº de Óbitos Confirmados nas Últimas 24h

314

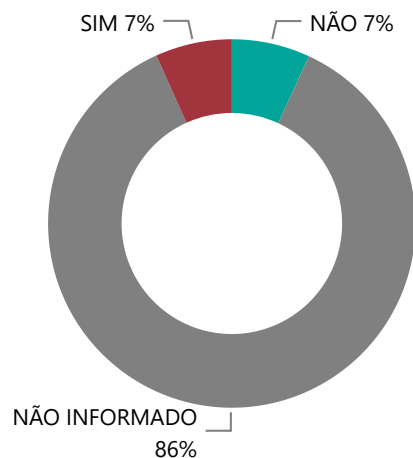
Observação: o “número de casos e óbitos confirmados nas últimas 24h” pode não retratar a ocorrência de novos casos no período, mas o total de casos notificados à SES/MG nas últimas 24h.

1 PERFIL EPIDEMIOLÓGICO DOS CASOS CONFIRMADOS DE COVID-19 QUE NÃO EVOLUÍRAM PARA ÓBITO, MG, 2020

Quantidade de Casos por Sexo

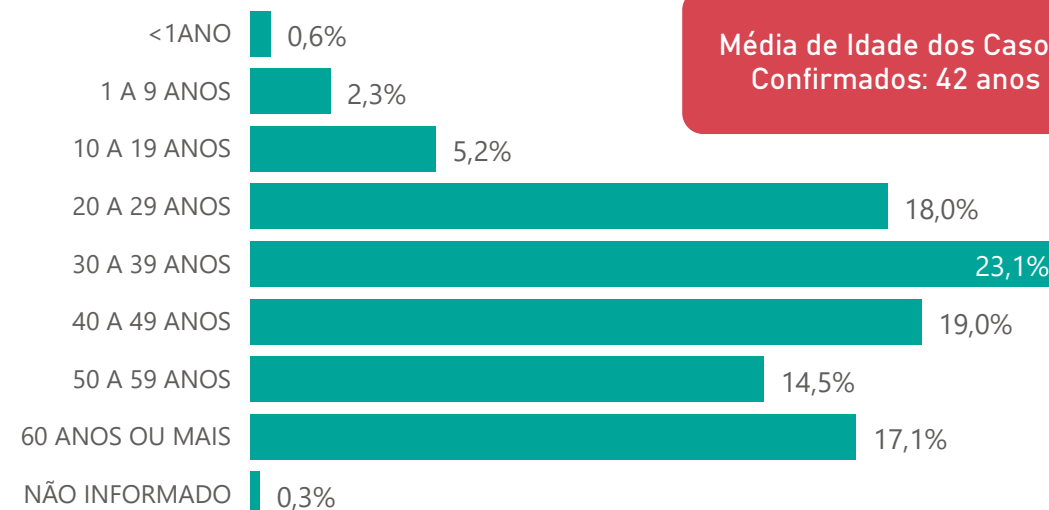


Apresenta Fator de Risco (Comorbidade*)

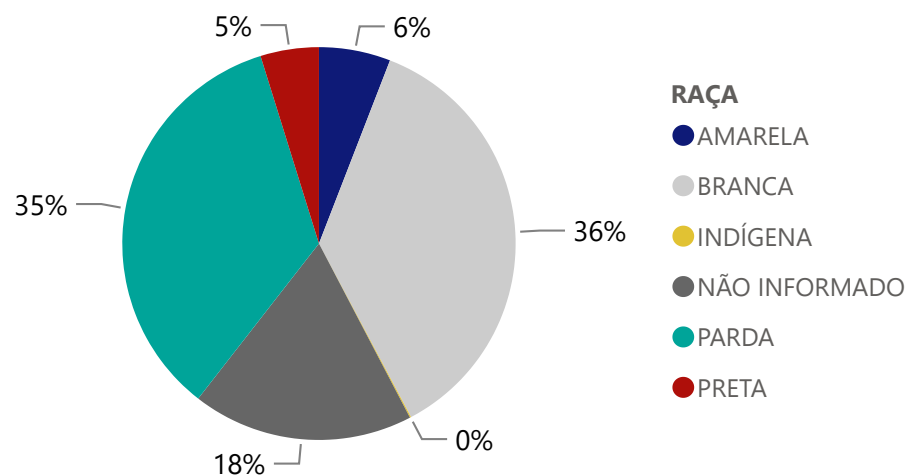


*Dados parciais, aguardando atualização dos municípios.

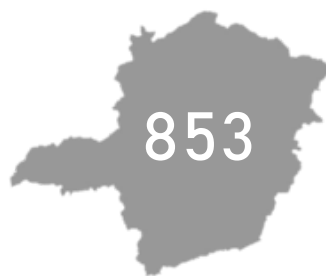
Quantidade de casos por Faixa Etária



Notificações por Raça



Municípios Afetados



CORONA VÍRUS



2

DADOS DE HOSPITALIZAÇÃO E ISOLAMENTO DOMICILIAR DOS CASOS CONFIRMADOS DE COVID-19, MG, 2020

Internados*



81.342

Isolamento Domiciliar



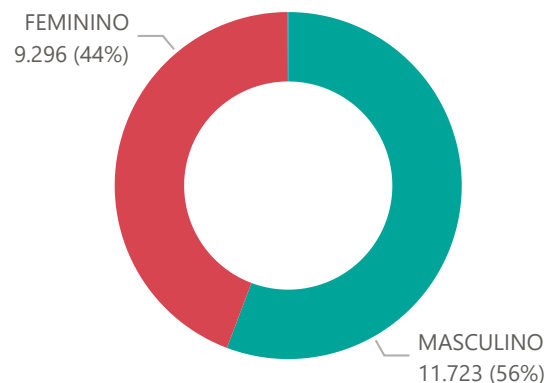
910.390

*Casos confirmados de COVID-19 que precisaram de internação hospitalar na rede pública ou privada de Minas Gerais. Dados cumulativos, registrados desde o início da pandemia.

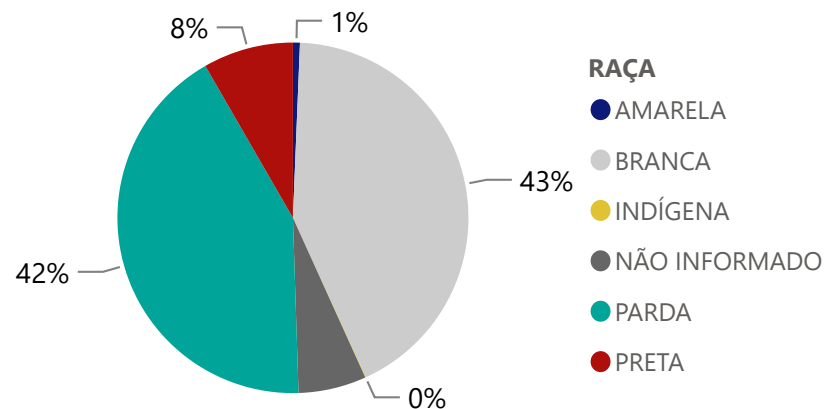
Fonte: Painel COVID-19 MG/ Sala de Situação/SubVS/SES-MG; E-SUS VE; SIVEP-Gripe. Dados parciais, sujeitos a alterações.

Fonte: Sala de Situação/SubVS/SES-MG; E-SUS VE; SIVEP-Gripe. Dados parciais, sujeitos a alterações.

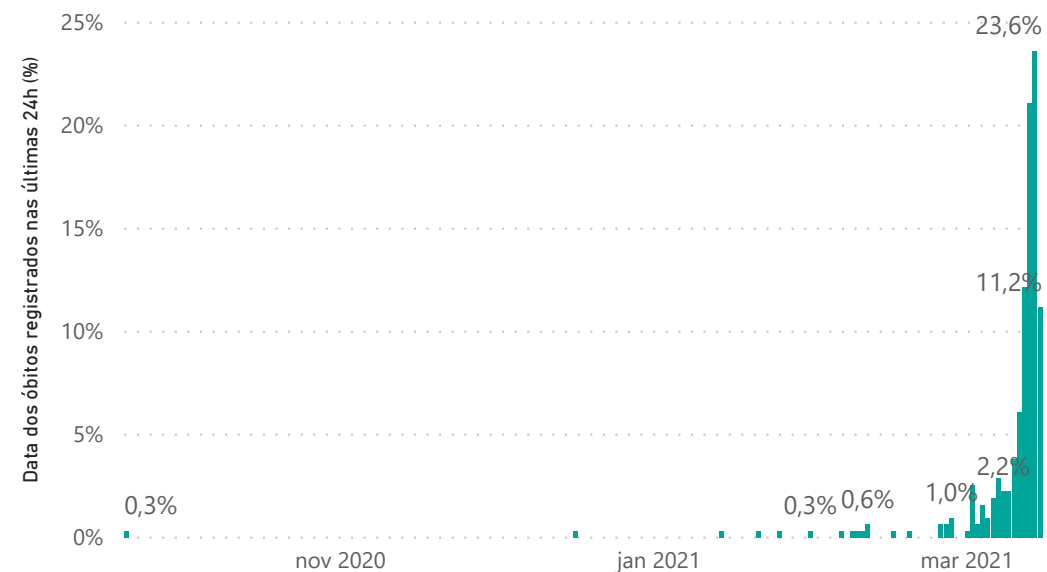
Quantidade de Óbitos por Sexo



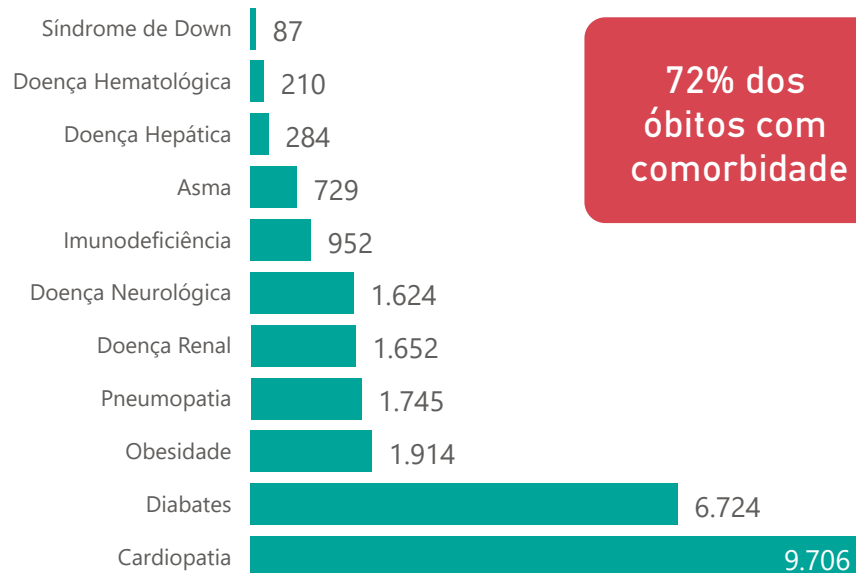
Notificações por Raça



Óbitos Registrados nas Últimas 24 Horas, por Data de Ocorrência



Comorbidade*



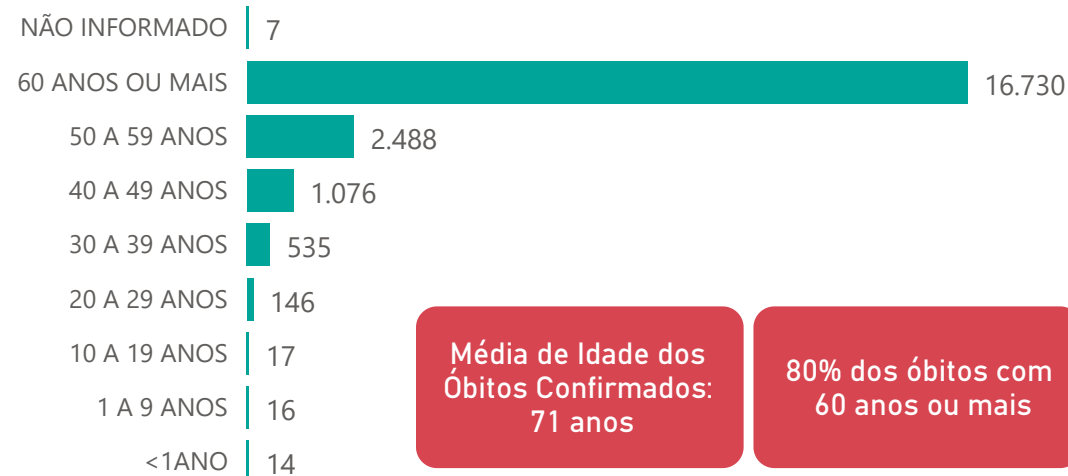
72% dos óbitos com comorbidade

2,1%

Nº de Municípios com Óbitos



Quantidade de Óbitos por Faixa Etária



Média de Idade dos Óbitos Confirmados: 71 anos

80% dos óbitos com 60 anos ou mais

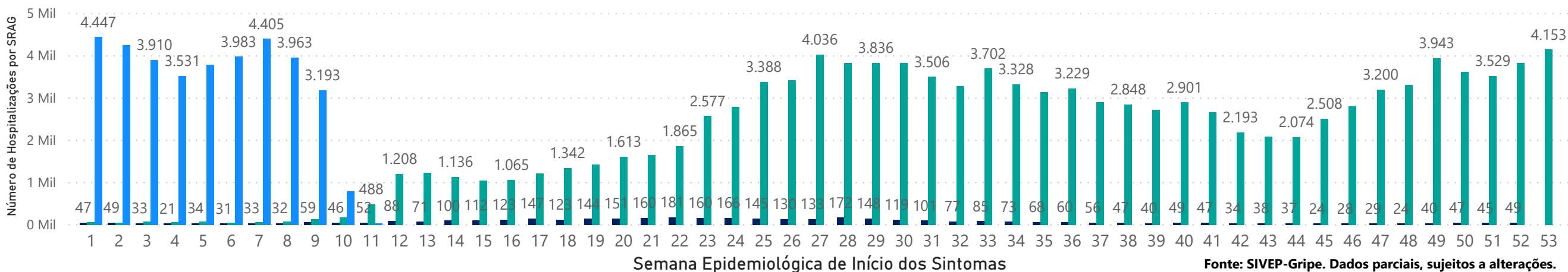
*Os casos que evoluíram a óbito podem ter mais de uma comorbidade.

4

HOSPITALIZAÇÕES POR SÍNDROME RESPIRATÓRIA AGUDA GRAVE (SRAG)

NÚMERO DE HOSPITALIZAÇÕES POR SÍNDROME RESPIRATÓRIA AGUDA GRAVE (SRAG) SEGUNDO SEMANA EPIDEMIOLÓGICA (SE) DE INÍCIO DE SINTOMAS, MG, 2019 - 2021

ANO ● 2019 ● 2020 ● 2021



Fonte: SIVEP-Gripe. Dados parciais, sujeitos a alterações.

5 DADOS LABORATORIAIS DE COVID-19, REDE PÚBLICA-MG 2020



Fonte: GAL/FUNED. COES MINAS/COVID-19/SESMG. Dados parciais, sujeitos a alterações.

*Não apresentaram resultado que pode ser concluído como positivo ou negativo.

6

DADOS DE VACINAÇÃO

TOTAL DE DOSES APLICADAS EM MG

1ª DOSE

905.954

2ª DOSE

393.551

DOSES RECEBIDAS PELO MS



2.117.380

DOSES ENVIADAS PARA AS URS



2.101.322

DOSES ENVIADAS PARA OS MUNICÍPIOS



1.900.785

DISTRIBUIÇÃO DE CASOS E ÓBITOS CONFIRMADOS DA COVID-19 SEGUNDO LOCAL DE RESIDÊNCIA, MINAS GERAIS, 2020

Local de Residência	Casos*	Óbitos	Doses 1 Aplicadas	Doses 2 Aplicadas	Local de Residência	Casos*	Óbitos	Doses 1 Aplicadas	Doses 2 Aplicadas	Local de Residência	Casos*	Óbitos	Doses 1 Aplicadas	Doses 2 Aplicadas	Local de Residência	Casos*	Óbitos	Doses 1 Aplicadas	Doses 2 Aplicadas
ABADIA DOS DOURADOS	300	7	307	115	CORONEL FABRICIANO	8.824	177	4.311	1.757	LAGOA GRANDE	532	4	319	117	RIO MANSO	217	7	296	91
ABATE	612	14	1.015	320	CORONEL MURTA	92	2	400	123	LAGOA SANTA	3.198	44	2.461	1.170	RIO NOVO	1.274	9	446	182
ABRE CAMPO	520	6	729	300	CORONEL PACHECO	112	6	177	59	LAIJINHÁ	1.762	23	725	261	RIO PARANAIBA	215	16	613	277
ACIACAIA	126	5	145	91	CORONEL XAVIER CHAVES	135	2	165	51	LAMBARI	805	16	707	415	RIO PARDO DE MINAS	576	4	63	0
ACUCENA	307	10	308	110	CORREIO DANITA	175	0	95	32	LAMIM	26	1	150	67	RIO PIRACICABA	876	11	342	71
AGUA BOA	238	6	495	95	CORREIO DO BOM JESUS	175	6	192	66	LABANJAL	288	11	297	143	RIO PRETO	880	12	922	460
AGUA COMPRIDA	78	1	142	55	CORREIO FUNDO	236	1	220	84	LASSANCE	131	1	360	137	RIO PRETO	250	1	316	143
AGUANIL	269	7	147	137	CORREIO NOVO	236	5	104	38	LAVRAS	2.148	48	5.127	2.725	RIO VERMELHO	61	2	371	89
AGUAS FORMOSAS	579	15	511	235	COUTO DE MAGALHAES DE MINAS	42	1	219	73	LEANDRO FERREIRA	102	4	174	64	RITAPOLIS	114	6	271	85
AGUAS VERMELHAS	267	3	602	131	CRISOLITA	106	2	219	78	LEME DO PRADO	62	0	162	93	ROCHEDO DE MINAS	166	3	109	38
AIMORÉS	1.244	31	1.299	598	CRISTAIS	467	5	595	208	LEOPOLDINA	2.881	64	2.494	1.100	RODEIO	520	10	203	51
AJURUJOA	73	5	417	306	CRISTALIA	139	0	248	50	LIBERDADE	60	1	259	103	ROMARIA	166	6	149	63
ALAGOA	210	1	146	54	CRISTIANO OTONI	172	4	137	54	LIMA DUARTE	393	19	981	394	ROSÁRIO DA LIMEIRA	159	3	235	109
ALBERTINA	138	6	128	52	CRISTINA	215	4	454	176	LIMERA DO OESTE	394	5	328	164	REBELITA	51	1	31	0
ALEM PARAIBA	1.807	73	2.185	889	CRUCILÂNDIA	188	3	438	255	LONTRÁ	215	5	329	113	RUBIA	490	10	366	199
ALFENAS	4.301	98	5.367	1.750	CRUZEIRO DA FORTALEZA	170	4	192	66	LUISEBURGO	207	11	253	57	SABARA	3.149	104	2.649	779
ALFREDO VASCONCELOS	147	5	227	69	CRUZILIA	432	12	575	411	LUISLANDIA	83	1	204	22	SABINÓPOLIS	230	3	631	116
ALMENARA	2.572	27	995	370	CUPARAQUE	231	2	153	67	LUMINARIAS	53	6	154	118	SACRAMENTO	1.534	32	1.304	411
ALPERCATA	325	12	277	87	CURRAL DE DENTRO	317	4	17	0	LUZ	472	13	773	289	SALINAS	1.082	24	192	0
ALPINÓPOLIS	502	8	957	419	CURVELO	2.377	81	2.662	1.593	MACHACALIS	403	4	439	177	SALTO DA DIVISA	223	5	142	38
ALTEROS	442	24	697	309	DATAS	141	5	210	70	MACHADO	943	18	1.564	554	SANTANA DA VARGEM	129	3	302	101
ALTO CAPARAÓ	261	7	259	98	DELFINO MOREIRA	222	11	254	82	MADRE DE DEUS DE MINAS	179	2	292	54	SANTANA DE CATAGUASES	304	0	221	59
ALTO JEQUITIBA	424	9	378	102	DELFINÓPOLIS	140	2	75	0	MALACACHETA	587	4	675	358	SANTANA DE PIRAPAMA	293	3	421	113
ALTO RIO DOCE	218	18	621	232	DELTA	621	7	182	92	MAMONAS	245	4	223	37	SANTANA DO DESERTO	204	2	148	54
ALVARENGA	331	3	210	78	DESCOBERTO	335	4	285	129	MANGA	578	7	757	326	SANTANA DO GARAMBÉU	18	2	128	46
ALVINÓPOLIS	333	5	687	232	DESTERRO DE ENTRE RIOS	319	5	359	170	MANHUAÇU	4.269	120	3.829	1.731	SANTANA DO JACARE	104	6	295	111
ALVORADA DE MINAS	153	1	162	54	DESTERRO DO MELO	59	0	167	59	MANHUMIRIM	1.171	23	1.191	453	SANTANA DO MANHUAÇU	483	2	231	88
AMPARO DO SERRA	82	3	224	78	DIAMANTINA	1.219	11	3.586	1.681	MANTENA	1.892	44	1.250	545	SANTANA DO PARAIPO	4.077	66	610	134
ANDRADAS	1.793	43	1.734	544	DIOGO DE VASCONCELOS	43	0	225	73	MAR DE ESPANHA	736	19	508	212	SANTANA DO RIACHO	119	2	109	48
ANDRELANDIA	200	6	319	220	DIONISIO	257	7	392	133	MARAVILHAS	335	3	88	0	SANTANA DOS MONTES	44	0	107	23
ANGELANDIA	80	0	164	70	DIVINESIA	148	6	178	63	MARIA DA FE	380	13	659	392	SÃO BENTO ABADE	126	1	171	58
ANTONIO CARLOS	338	6	444	122	DIVINO	570	13	790	381	MARIANA	5.439	45	1.672	667	SÃO BRAS DO SUACUI	232	2	172	55
ANTONIO DIAS	301	6	179	78	DIVINO DAS LARANJEIRAS	204	2	251	79	MARILAC	139	6	155	49	SÃO DOMINGOS DAS DORES	223	3	228	61
ANTONIO PRADO DE MINAS	136	3	93	21	DIVINOLÂNDIA DE MINAS	128	4	284	82	MÁRIO CAMPOS	419	19	417	180	SÃO DOMINGOS DO PRATA	406	8	1.059	366
ARACAJI	33	0	134	50	DIVINÓPOLIS	7.399	173	10.413	4.876	MARIPA DE MINAS	134	2	184	68	SÃO FELIX DE MINAS	110	1	161	63
ARACITABA	63	7	123	52	DIVISA ALEGRE	172	6	210	71	MARLIERIA	151	6	183	54	SÃO FRANCISCO DE PAULA	658	21	1.648	550
ARACUAI	632	16	1.628	642	DIVISA NOVA	261	8	304	90	MARMELOPOLIS	26	0	125	40	SÃO FRANCISCO DE PAULA	138	1	280	125
ARAGUARI	9.206	243	5.825	2.218	DIVISÓPOLIS	266	4	129	2	MARTINHO CAMPOS	419	9	621	290	SÃO FRANCISCO DE SALES	209	7	1.888	70
ARANTINA	56	2	168	53	DOM BOSCO	340	5	53	0	MARTINS SOARES	108	6	270	86	SÃO FRANCISCO DO GLÓRIA	205	4	234	78
ARAPONGA	239	2	264	102	DOM CAVATI	143	9	414	120	MATA VERDE	351	6	227	68	SÃO GERALDO	544	13	433	184
ARAPORA	1.326	17	287	189	DOM JOAQUIM	368	1	146	60	MATERLANDIA	102	1	266	59	SÃO GERALDO DA PIEDADE	126	10	204	65
ARAPUA	87	1	196	87	DOM SILVEIRO	160	3	360	136	MATEUS LEME	1.212	28	953	379	SÃO GERALDO DO BAIIXO	94	5	151	58
ARAUAJOS	398	2	185	75	DOM VICOSO	112	1	174	58	MATHIAS LOBATO	177	4	116	45	SÃO GONCALO DO ABAETE	193	6	241	113
ARAXÁ	6.630	78	4.741	1.635	DONA EUSEBIA	478	3	262	79	MATHIAS BARBOSA	917	22	725	225	SÃO GONCALO DO PARA	239	10	492	172
ARCEBURGO	402	7	502	203	DORES DE CAMPOS	516	11	373	120	MATIAS CARDOSO	115	5	282	102	SÃO GONCALO DO RIO ABAIXO	778	9	611	211
ARCOS	3.018	28	1.580	444	DORES DE GUANHAES	109	3	212	62	MATIPO	678	15	428	154	SÃO GONCALO DO RIO PRETO	25	1	128	13
AREADO	411	8	746	313	DORES DO INDAIA	456	8	865	309	MATO VERDE	529	6	37	0	SÃO GONCALO DO SAPUCAÍ	509	10	897	331
ARGIRITA	207	5	164	48	DORES DO TURVO	95	3	235	77	MATOZINHOS	1.435	24	1.048	396	SÃO GOTARDO	2.135	50	1.170	524
ARICANDUVA	38	0	185	66	DORESOPOLIS	88	1	84	47	MATUTINA	132	5	280	89	SÃO JOAO BATISTA DO GLORIA	548	11	359	162
ARINOS	206	6	778	311	DOURADOQUARA	64	2	119	45	MEDEIROS	110	2	135	54	SÃO JOAO DA LAGOA	68	1	189	100
ASTOLFO DUTRA	821	13	693	190	DURANDE	661	5	254	75	MEDINA	684	16	640	390	SÃO JOAO DA MATA	89	1	126	32
ATALEIA	763	6	318	236	ELIO MENDES	744	11	523	228	MENDES PIMENTEL	410	6	327	94	SÃO JOAO DA PONTE	388	14	822	195
AUGUSTO DE LIMA	128	4	198	72	ENGENHEIRO CALDAS	335	19	407	103	MERCES	455	10	560	181	SÃO JOAO DAS MISSOES	242	2	5.191	4.165
BAEPENDI	850	10	1.259	294	ENGENHEIRO NAVARRO	86	1	27	0	MESQUITA	172	2	238	91	SÃO JOAO DEL REI	3.368	67	4.999	2.565
BALDIUM	303	7	218	105	ENTRE FOLHAS	228	5	281	85	MINAS NOVAS	365	10	828	308	SÃO JOAO DO MANHUAÇU	486	19	349	101
BAMBUI	575	5	1.037	428	ENTRE RIOS DE MINAS	314	5	741	282	MINDURÍ	35	0	172	66	SÃO JOAO DO MANTENINHA	316	5	221	71
BANDEIRA	406	8	246	80	ERWALIA	623	11	852	282	MIRABELA	248	5	449	201	SÃO JOAO DO PACUI	515	14	348	110
BANDEIRA DO SUL	98	5	240	68	ESMERALDAS	1.328	48	1.816	586	MIRADOURO	397	4	415	103	SÃO JOAO DO PARAÍSO	1.092	15	541	178
BARAO DE COCAIS	2.118	19	932	358	ESPERA FELIZ	1.626	23	475	54	MIRAI	748	6	154	35	SÃO JOAO EVANGELISTA	479	6	764	225
BARAO DE MONTE ALTO	150	7	331	97	ESPINOSA	924	25	777	145	MIRAWANIA	10	0	141	192	SÃO JOAO NEPOMUCENO	1.341	19	1.122	564
BARBACENA	3.892	92	7.444	3.522	ESPIRITO SANTO DO DOURADO	117	4	240	73	MOEDA	229	6	212	85	SÃO JOAO NEPOMUCENO	961	48	596	277
BARRA LONGA	149	2	364	101	ESTRIL	387	6	411	136	MOEMA	547	9	268	99	SÃO JOAQUIM DE BICAS	961	48	596	277
BARROSO	495	9	1.101	535	ESTRELA DALVA	69	5	160	55	MONJÓLOS	17	0	128	42	SÃO JOSE DA BARRA	211	3	241	117
BELA VISTA DE MINAS	427	9	283	95	ESTRELA DO INDAIA	26	0	209	89	MONSENHOR PAULO	169	2	220	78	SÃO JOSE DA LAPA	1.275	20	487	231
BELMIRO BRAGA	98	3	172	50	ESTRELA DO SUL	254	2	297	101	MONTALVANIA	511	9	595	194	SÃO JOSE DA SAFIRA	209	4	111	35
BELO HORIZONTE	122.734	2.927	169.857	75.760	EUGENÓPOLIS	233	9	539	241	MONTA ALEGRE DE MINAS	1.077	24	775	327	SÃO JOSE DA VARGINHA	79	0	142	61
BELO ORIENTE	1.724	28	802	245	EWBANK DA CAMARA	160	3	150	60	MONTE AZUL	922	18	902	512	SÃO JOSE DO ALEGRE	83	2	246	52
BELO VALE	323	6	511	160	EXTRÊMA	5.645	64	943	516	MONTE BELO	399	16	639	277	SÃO JOSE DO DIVINO	118	3	101	78
BERILO	10	0	29	0	FAMA	60	0	116	56	MONTE CARMELO	3.071	105	1.746	661	SÃO JOSE DO GOIABAL	215	4	139	32
BERIZAL	79	1	182	125	FARIA LEMOS	117	3	193	62	MONTE FORMOSO	107	3	103	29	SÃO JOSE DO JACURI	151	1	318	76
BERTÓPOLIS	226	0	600	456	FELICIO DOS SANTOS	60	2	323	78	MONTE SANTO DE MINAS	387	11	1.240	574	SÃO JOSE DO MANTIMENTO	141	2	122	41
BETIM	18.657	535	11.527	5.737	FELISBURGO	230	6	394	124	MONTE SIAO	1.383	15	629	268	SÃO LOURENÇO	2.452	45	3.119	1.369
BIAS FORTES	73	2	233	93	FELIXLANDIA	388	9	632	250	MONTES CLAROS	21.535	360	17.541	7.047	SÃO MIGUEL DO ANTA	179			