

**BOLETIM
ESPECIAL
MACRORREGIÃO
OESTE
NUMERO 16/2021**

CORONA VÍRUS



Governador do Estado de Minas Gerais
Romeu Zema Neto

Secretário de Estado de Saúde de Minas Gerais
Fábio Baccheretti Vitor

Secretário de Estado Adjunto
André Luiz Moreira dos Anjos

Chefia de Gabinete
Luiza Hermeto Coutinho Campos

Assessora de Comunicação Social
Aguardando publicação

Subsecretaria de Políticas e Ações de Saúde
Naila Marcela Nery Ferrari

Subsecretaria de Regulação do Acesso a Serviços e Insumos de Saúde
Juliana Ávila Teixeira

Subsecretaria de Inovação e Logística em Saúde
André de Andrade Ranieri

Subsecretaria de Gestão Regional
Darlan Venâncio Thomaz Pereira

Subsecretaria de Vigilância em Saúde
Janaína Passos de Paula

Dirigente da Regional de Saúde
Julio Barata

Organização
Caroline Nogueira
Edilberto Flávio dos Santos
Eliane Peixoto
Julio Barata
Mauricio Couto Silva
Carlos Antônio da Silva

Elaboração
Maurício Couto Silva

■ Apresentação

Este boletim tem como objetivo descrever os aspectos epidemiológicos e assistenciais relacionados aos casos de COVID-19 na Macrorregião Oeste e orientar as ações de vigilância, prevenção e controle.

1. SITUAÇÃO DA COVID-19 NO MUNDO, BRASIL E MINAS GERAIS

Para essas informações, acesse o Boletim Epidemiológico e Assistencial Covid-19 - Edição Especial, disponível no link abaixo.

<http://coronavirus.saude.mg.gov.br/transparencia/boletim/boletim-epidemiologico-edicao-especial>

Indicamos os sítios oficiais para informações atualizadas sobre os cenários:

- Informes Epidemiológicos e Boletins Especiais de Minas Gerais (<http://coronavirus.saude.mg.gov.br/boletim>)
- Painel de Monitoramento COVID-19 em Minas Gerais (<http://coronavirus.saude.mg.gov.br/painel>)
- OMS (<https://covid19.who.int/>)
- Our World in Data (<https://ourworldindata.org/coronavirus-data>)
- Ministério da Saúde (<https://covid.saude.gov.br/>)
- CONASS (<http://www.conass.org.br/painelconasscovid19/>)

2. CENÁRIO DA MACRORREGIÃO



Fonte: Sala de Situação/SubVS/SES-MG <[Painel de Monitoramento dos Casos de COVID-19](#)>. *SIVEP GRIPE. Dados parciais, sujeitos a alterações. Atualizado em 12/05/2021.

As informações de casos de cada município pode ser checada diariamente no Painel de Monitoramento de Casos da SES/MG <<http://coronavirus.saude.mg.gov.br/painel>>, bem como no Boletim Estadual Diário <<http://coronavirus.saude.mg.gov.br/boletim>>.

As divergências desse total com os demais dados apresentados no documento se devem ao horário de extração no banco de dados.

2.1 CASOS CONFIRMADOS DE COVID-19 POR MUNICÍPIO

Município de Residência	Casos Confirmado (Incluindo óbitos)
AGUANIL	438
ARAUJOS	572
ARCOS	4329
BAMBUÍ	1127
BOM DESPACHO	2906
CAMACHO	49
CAMPO BELO	4599
CANA VERDE	385

CANDEIAS	496
CARMO DA MATA	476
CARMO DO CAJURU	712
CARMOPOLIS DE MINAS	1473
CLAUDIO	2949
CONCEICAO DO PARA	244
CORREGO DANTA	133
CORREGO FUNDO	465
CRISTAIS	717
DIVINOPOLIS	11945
DORES DO INDAIA	790
ESTRELA DO INDAIA	40
FORMIGA	7723
IGARATINGA	617
IGUATAMA	430
ITAGUARA	1425
ITAPECERICA	1008
ITATIAIUCU	564
ITAUNA	8202
JAPARAIBA	206
LAGOA DA PRATA	4417
LEANDRO FERREIRA	117
LUZ	522
MARTINHO CAMPOS	816
MEDEIROS	159
MOEMA	725
NOVA SERRANA	3278
OLIVEIRA	3408
ONCA DE PITANGUI	102
PAINS	569
PARA DE MINAS	3564
PASSA TEMPO	719
PEDRA DO INDAIA	153
PERDIGAO	648
PIRACEMA	117
PITANGUI	1686
SANTANA DO JACARE	131
SANTO ANTONIO DO AMPARO	744
SANTO ANTONIO DO MONTE	2768
SAO FRANCISCO DE PAULA	284
SAO GONCALO DO PARA	357
SAO JOSE DA VARGINHA	146
SAO SEBASTIAO DO OESTE	308

SERRA DA SAUDADE	44
TAPIRAI	57
Total Geral	80859

Fonte: Sala de Situação/SubVS/SES-MG <[Painel de Monitoramento dos Casos de COVID-19](#)>. Dados parciais, sujeitos a alterações. Atualizado em 12/05/2021..

2.2 ÓBITOS CONFIRMADOS POR COVID-19

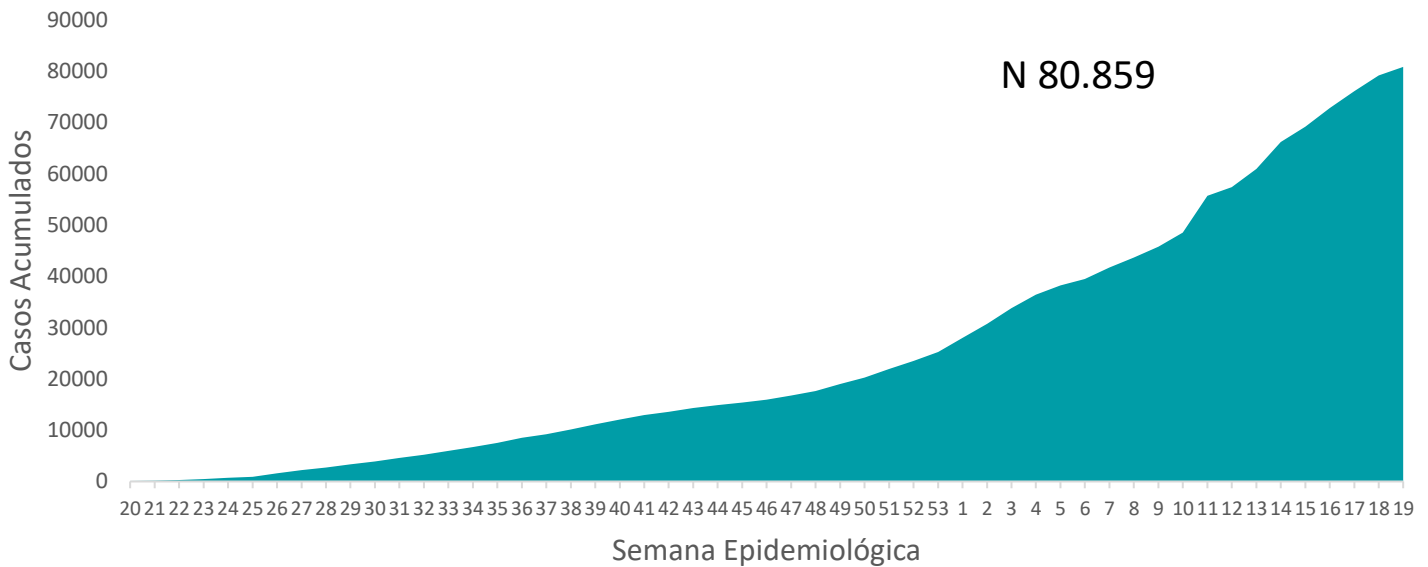
Municípios de residência	Óbitos Confirmados por COVID-19
AGUANIL	8
ARAUJOS	6
ARCOS	98
BAMBUÍ	17
BOM DESPACHO	64
CAMACHO	1
CAMPO BELO	119
CANA VERDE	5
CANDEIAS	11
CARMO DA MATA	5
CARMO DO CAJURU	24
CARMOPOLIS DE MINAS	29
CLAUDIO	46
CONCEICAO DO PARA	7
CORREGO DANTA	4
CORREGO FUNDO	5
CRISTAIS	16
DIVINOPOLIS	363
DORES DO INDAIA	12
ESTRELA DO INDAIA	0
FORMIGA	126
IGARATINGA	12
IGUATAMA	6
ITAGUARA	26
ITAPECERICA	25
ITATIAIUCU	19
ITAUNA	139
JAPARAIBA	4
LAGOA DA PRATA	95
LEANDRO FERREIRA	5

LUZ	21
MARTINHO CAMPOS	22
MEDEIROS	2
MOEMA	10
NOVA SERRANA	108
OLIVEIRA	53
ONCA DE PITANGUI	5
PAINS	5
PARA DE MINAS	145
PASSA TEMPO	3
PEDRA DO INDAIA	6
PERDIGAO	10
PIRACEMA	9
PITANGUI	72
SANTANA DO JACARE	7
SANTO ANTONIO DO AMPARO	15
SANTO ANTONIO DO MONTE	61
SAO FRANCISCO DE PAULA	4
SAO GONCALO DO PARA	13
SAO JOSE DA VARGINHA	1
SAO SEBASTIAO DO OESTE	5
SERRA DA SAUDADE	0
TAPIRAI	0
Total Geral	1874

Fonte: Sala de Situação/SubVS/SES-MG <[Painel de Monitoramento dos Casos de COVID-19](#)>. Dados parciais, sujeitos a alterações. Atualizado em 12/05/2021..

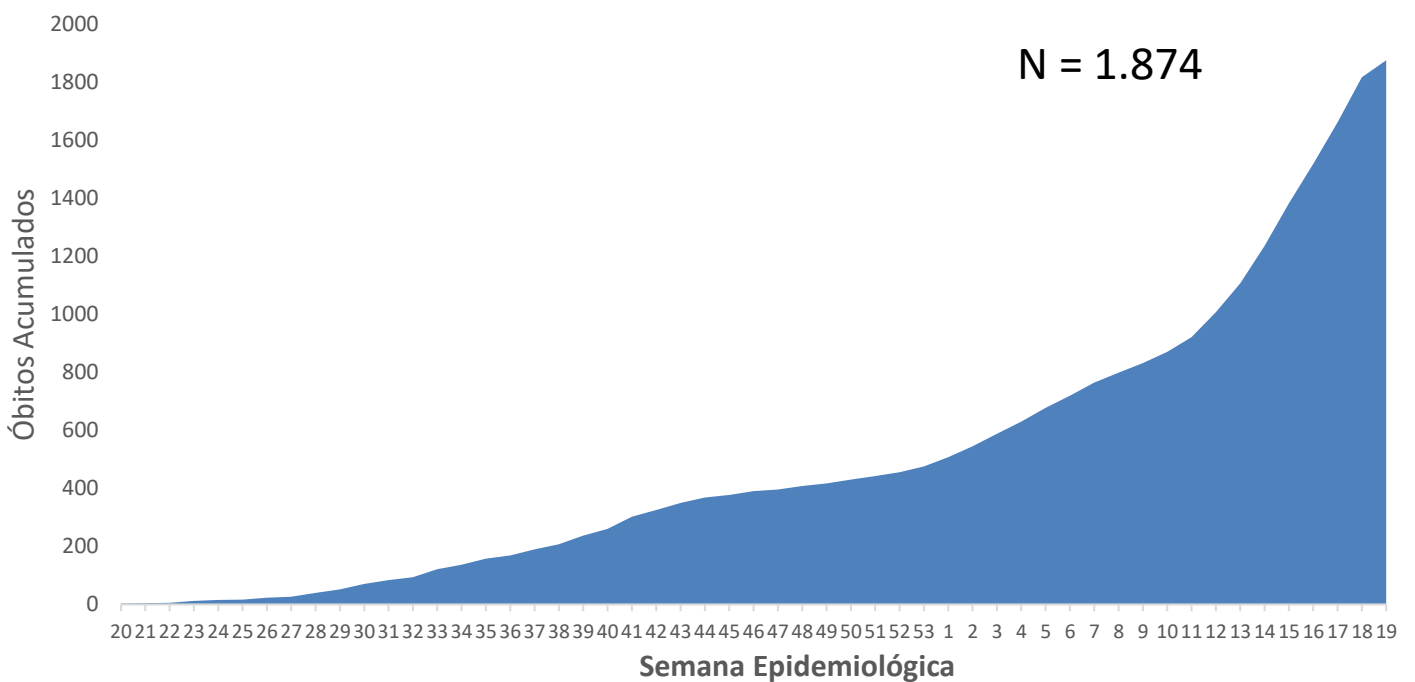
2.3 EVOLUÇÃO DO NÚMERO DE CASOS CONFIRMADOS E ÓBITOS

Casos Acumulados de COVID-19, por semana epidemiológica de recebimento da informação, MACRO-OESTE, 2020/ 2021



Fonte: Sala de Situação/SubVS/SES-MG <[Painel de Monitoramento dos Casos de COVID-19](#)>. Dados parciais, sujeitos a alterações. Atualizado em 12/05/2021

Óbitos Acumulados por semana epidemiológica da data do óbito, MACRO- OESTE, 2020/ 2021



Fonte: Sala de Situação/SubVS/SES-MG <[Painel de Monitoramento dos Casos de COVID-19](#)>. Dados parciais, sujeitos a alterações. Atualizado em 12/05/2021.

3. SITUAÇÃO ASSISTENCIAL

3.1 DISTRIBUIÇÃO DE LEITOS SUS NOS MUNICÍPIOS DA MACRORREGIÃO

Macrorregião	Leitos UTI	Leitos UTI covid	Leitos Enfermaria
Oeste	282	197	1110

Fonte: [Painel de Monitoramento dos Casos de COVID-19](#). Dados parciais, sujeitos a alterações. Atualizado em 12/05/2021.

3.2 PROPORÇÃO DE LEITOS OCUPADOS DE UTI

Microrregião	Proporção Ocupada – Leitos UTI	Proporção ocupada por Leitos UTI- COVID	Proporção ocupada por COVID
OESTE	89,72%	65,60%	93,91%
BOM DESPACHO	85,00%	75,00%	75,00%
CAMPO BELO	95,00%	75,00%	100,00%
DIVINÓPOLIS	87,14%	54,29%	76,00%
FORMIGA	78,38%	67,57%	92,59%
ITAÚNA	93,33%	66,67%	100,00%
LAGOA DA PRATA/S.A. MONTE	100,00%	100,00%	100,00%
OLIVEIRA/S.A. AMPARO	82,14%	28,57%	80,00%
PARÁ DE MINAS	97,87%	72,34%	91,89%

Fonte: [Painel de Monitoramento dos Casos de COVID-19](#). Dados parciais, sujeitos a alterações. Atualizado em 12/05/2021.

3.3 PROPORÇÃO DE LEITOS OCUPADOS DE ENFERMARIA

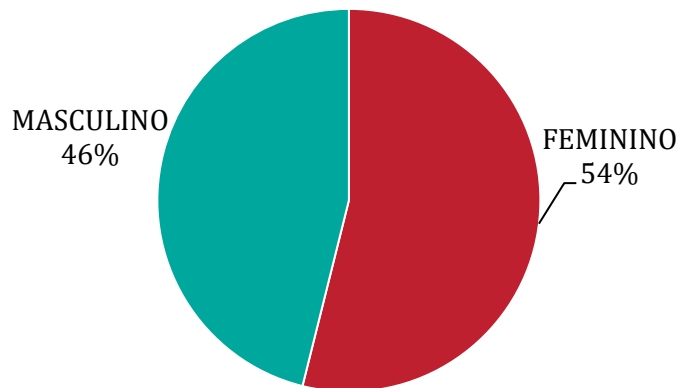
Microrregião	Proporção Ocupada – Leitos Enfermaria	Proporção ocupada por COVID
OESTE	78,85%	34,12%
BOM DESPACHO	61,70%	26,24%
CAMPO BELO	91,30%	48,91%
DIVINÓPOLIS	69,27%	19,18%
FORMIGA	83,64%	32,57%
ITAÚNA	65,96%	29,79%
LAGOA DA PRATA/S.A. MONTE	87,90%	50,38%
OLIVEIRA/S.A. AMPARO	39,19%	12,84%
PARÁ DE MINAS	100,00%	79,09%

Fonte: [Painel de Monitoramento dos Casos de COVID-19](#). Dados parciais, sujeitos a alterações. Atualizado em 12/05/2021.

4. PERFIL EPIDEMIOLÓGICO DOS CASOS CONFIRMADOS E ÓBITOS DE COVID-19

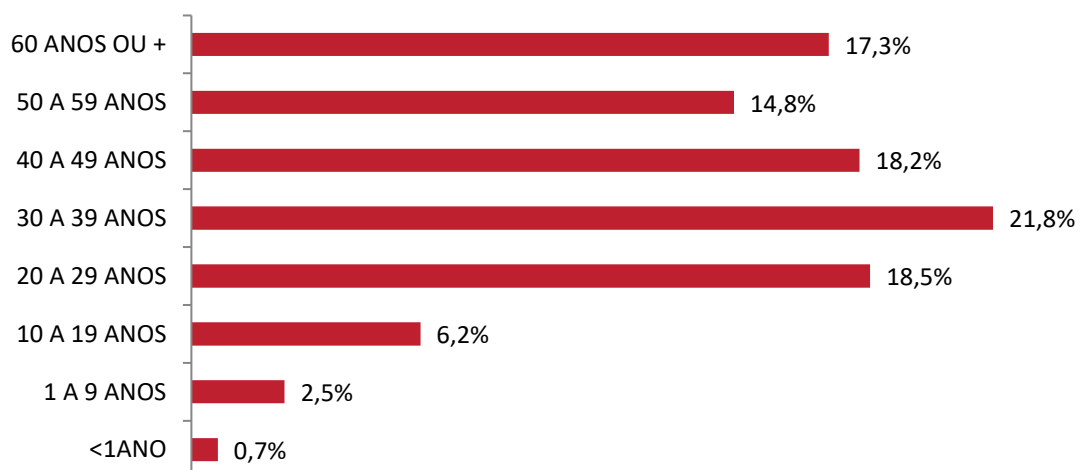
4.1 DISTRIBUIÇÃO DE CASOS CONFIRMADOS DE COVID-19 POR SEXO, IDADE E COR

CASOS CONFIRMADOS COVID 19 POR SEXO, MACRO OESTE, 2020



Fonte: Sala de Situação/SubVS/SES-MG <[Painel de Monitoramento dos Casos de COVID-19](#)>. Dados parciais, sujeitos a alterações. Atualizado em 12/05/2020.

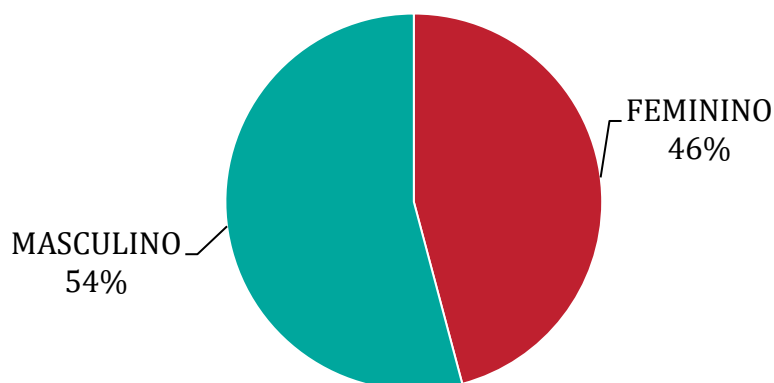
CASOS CONFIRMADOS COVID 19 POR FAIXA ETÁRIA, MACRO OESTE, 2021



Fonte: Sala de Situação/SubVS/SES-MG <[Painel de Monitoramento dos Casos de COVID-19](#)>. Dados parciais, sujeitos a alterações. Atualizado em 12/05/2020.

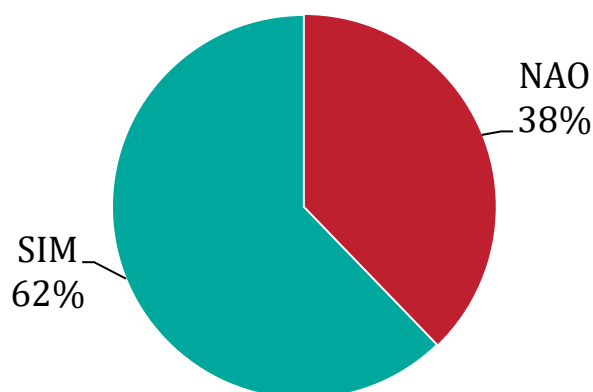
4.2 DISTRIBUIÇÃO DE ÓBITOS POR COVID-19 POR SEXO, IDADE E RAÇA/COR

ÓBITOS POR COVID POR SEXO, MACRO OESTE, 2020/ 2021



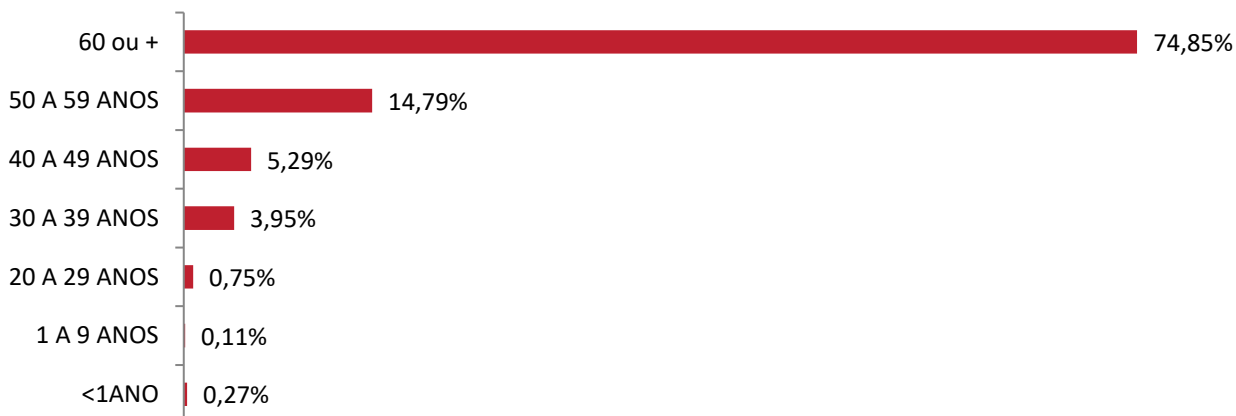
Fonte: Sala de Situação/SubVS/SES-MG <[Painel de Monitoramento dos Casos de COVID-19](#)>. Dados parciais, sujeitos a alterações. Atualizado em 12/05/2020.

ÓBITOS POR COVID POR PRESENÇA DE COMORBIDADE, MACRO OESTE, 2020/2021



Fonte: Sala de Situação/SubVS/SES-MG <[Painel de Monitoramento dos Casos de COVID-19](#)>. Dados parciais, sujeitos a alterações. Atualizado em 12/05/2020

ÓBITOS POR COVID POR FAIXA ETÁRIA, MACRO OESTE, 2020/2021



Fonte: Sala de Situação/SubVS/SES-MG <[Painel de Monitoramento dos Casos de COVID-19](#)>. Dados parciais, sujeitos a alterações. Atualizado em 12/05/2020

5. SURTOS

5.1 DISTRIBUIÇÃO DOS SURTOS DE SÍNDROME GRIPAL NOTIFICADOS E POSSIVELMENTE ASSOCIADOS AO COVID-19 POR MUNICÍPIO DE RESIDÊNCIA

Município	Nº de Surtos	Nº de casos	Nº de expostos
Aguanil	1	2	32
Arcos	1	3	56
Bom Despacho	20	128	1407
Campo Belo	2	30	160
Carmo do Cajuru	3	23	155
Carmópolis de Minas	2	19	32
Conceição do Pará	1	53	116
Claudio	1	19	
Cristais	1	3	6
Divinópolis	5	73	629
Dores do Indaiá	1	7	112
Formiga	8	125	427
Igaratinga	2	38	24
Iguatama	2	20	37
Itaguara	1	19	73
Itapeçerica	1	34	96
Itaúna	4	125	339
Lagoa da Prata	4	87	185
Leandro Ferreira	1	8	25

Luz	1	5	
Martinho Campos	6	57	216
Nova Serrana	3	43	262
Pará de Minas	3	33	82
Perdigão	1	3	12
Santana do Jacaré	1	21	41
Pitangui	1	76	172
Santo Antonio do Monte	2	13	7
São Sebastião do Oeste	1	30	30
Total Geral	80	1097	4.733

Fonte: Sala de Situação/SubVS/SES-MG, Painel de Controle (painel.saude.mg.gov.br/home) Surtos do CIEVS. Dados parciais, sujeitos a alterações. Atualizado em 12/05/2021.

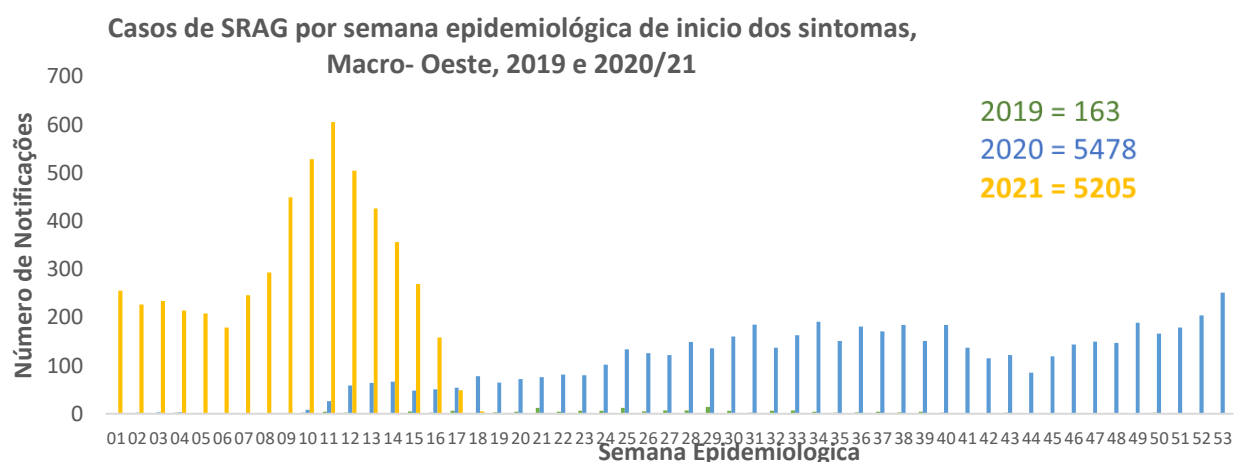
5.2 DISTRIBUIÇÃO DOS SURTOS DE SÍNDROME GRIPAL NOTIFICADOS E POSSIVELMENTE ASSOCIADOS AO COVID-19 POR TIPO DE ESTABELECIMENTO DE OCORRÊNCIA

Estabelecimento	Nº de Surto	Nº de casos	Nº de expostos
Empresa	29	345	1796
ILPI	21	308	1116
Sist. Prisional	10	326	1479
Serviço de saúde	10	50	162
Serviço Público	3	13	67
C. indígena	1	8	98
	3	23	15
Não informado	3	24	
Total Geral	80	1097	4.733

Fonte: Sala de Situação/SubVS/SES-MG, Painel de Controle (painel.saude.mg.gov.br/home) Surtos do CIEVS. Dados parciais, sujeitos a alterações. Atualizado em 12/05/2021.

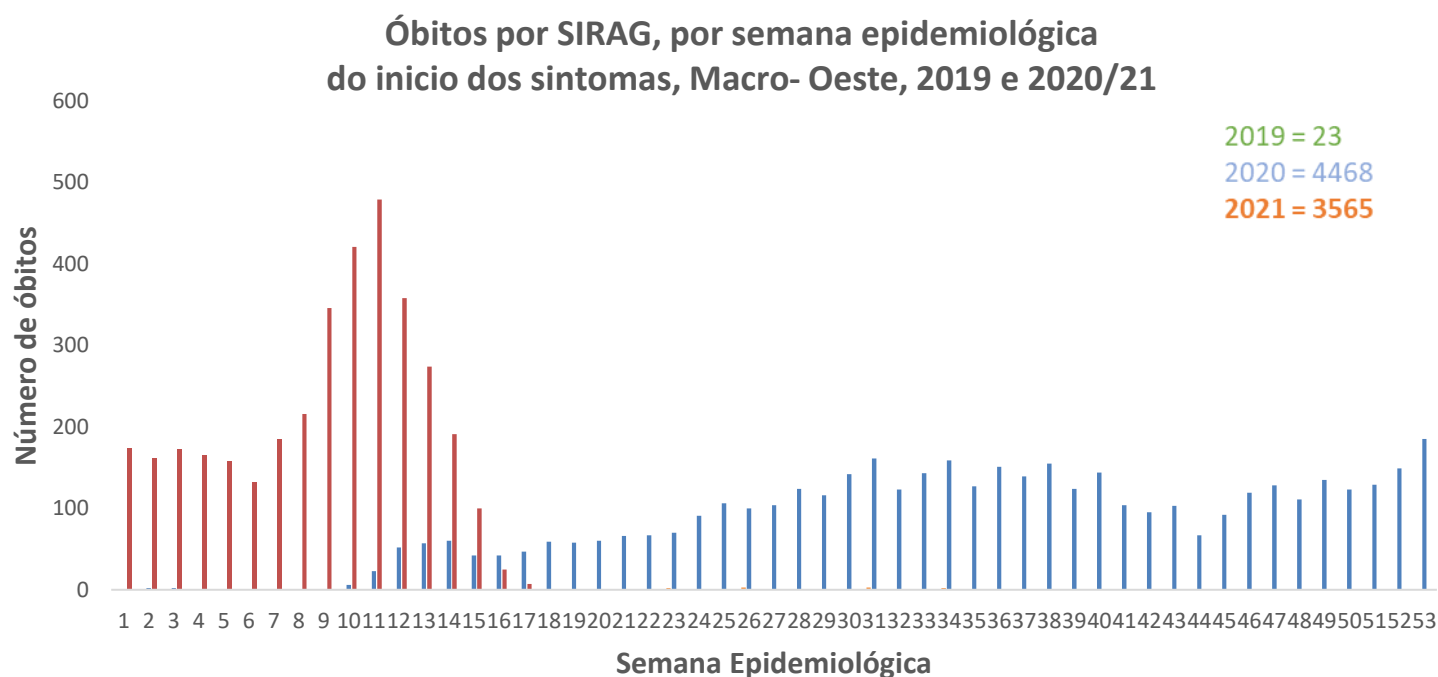
6. SRAG

6.1 NÚMERO DE HOSPITALIZAÇÕES POR SRAG SEGUNDO SEMANA EPIDEMIOLÓGICA DE NOTIFICAÇÃO EM 2019 E 2020/2021



Fonte: SIVEP-Gripe. Dados parciais, sujeitos a alterações. Atualizado em 12/05/21.

6.2 ÓBITOS POR SRAG EM 2019 E 2020/2021



Fonte: SIVEP-Gripe. Dados parciais, sujeitos a alterações. Atualizado em 12/05/2021.

7. VIGILÂNCIA LABORATORIAL

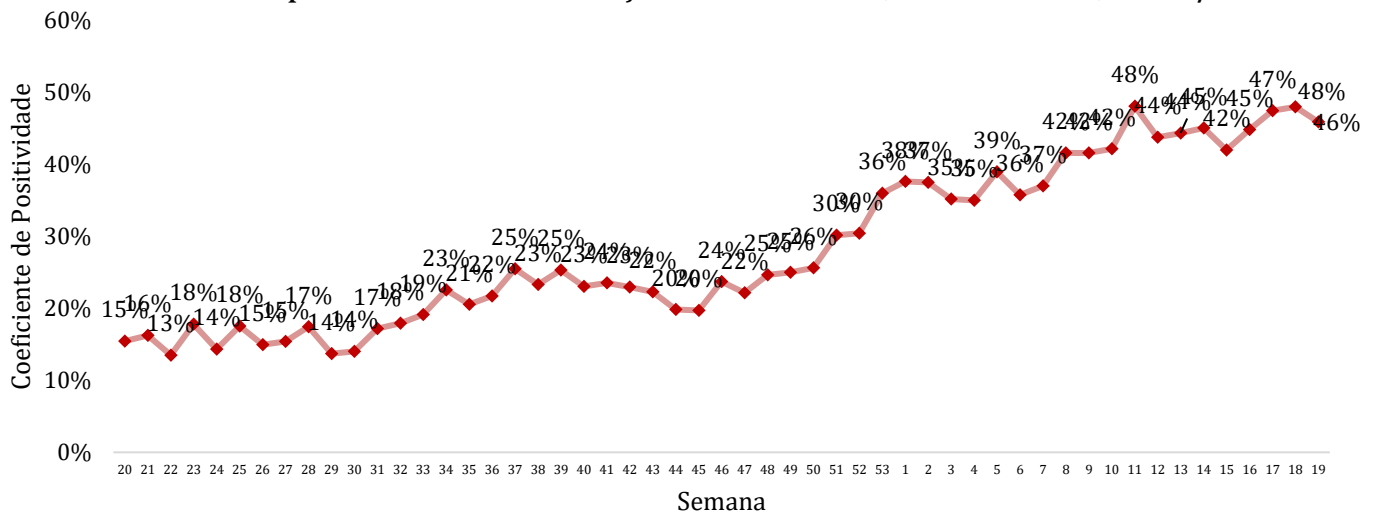
7.1 EXAMES PCR REALIZADOS EM LABORATÓRIOS DA REDE PÚBLICA

Tipo de exame realizado	RESULTADO			Total de testes
	Detectado	Inconclusivo	Não detectado	
RT-PCR EM TEMPO REAL	5986	261	14297	20544

Fonte: Sala de Situação/SubVS/SES-MG, Planilha de Laboratórios, GAL. Dados parciais, sujeitos a alterações. Os dados são constantemente verificados para a exclusão de duplicidades, o que pode atualizá-los. Atualizado em 12/05/2021.

7.2 EVOLUÇÃO DO COEFICIENTE DE POSITIVIDADE PARA COVID-19 DOS EXAMES REALIZADOS POR LABORATÓRIOS DA REDE PÚBLICA

Coeficiente de Positividade dos testes realizados em laboratórios da Rede Pública por semana de liberação do resultado, Macro Oeste, 2020/21



Fonte: Sala de Situação/SubVS/SES-MG, Planilha de Laboratórios. Dados parciais, sujeitos a alterações. Os dados são constantemente verificados para a exclusão de duplicidades, o que pode atualizá-los. Atualizado em 12/05/2021.