

**BOLETIM
ESPECIAL
MACRORREGIÃO
OESTE
NUMERO 20/2021**



Governador do Estado de Minas Gerais
Romeu Zema Neto

Secretário de Estado de Saúde de Minas Gerais
Fábio Baccheretti Vitor

Secretário de Estado Adjunto
André Luiz Moreira dos Anjos

Chefia de Gabinete
Luiza Hermeto Coutinho Campos

Assessora de Comunicação Social
Aguardando publicação

Subsecretaria de Políticas e Ações de Saúde
Naila Marcela Nery Ferrari

Subsecretaria de Regulação do Acesso a Serviços e Insumos de Saúde
Juliana Ávila Teixeira

Subsecretaria de Inovação e Logística em Saúde
André de Andrade Ranieri

Subsecretaria de Gestão Regional
Darlan Venâncio Thomaz Pereira

Subsecretaria de Vigilância em Saúde
Janaína Passos de Paula

Dirigente da Regional de Saúde
Julio Barata

Organização
Caroline Nogueira
Edilberto Flávio dos Santos
Eliane Peixoto
Julio Barata
Mauricio Couto Silva
Carlos Antônio da Silva

Elaboração
Maurício Couto Silva

Apresentação

Este boletim tem como objetivo descrever os aspectos epidemiológicos e assistenciais relacionados aos casos de COVID-19 na Macrorregião Oeste e orientar as ações de vigilância, prevenção e controle.

1. SITUÇÃO DA COVID-19 NO MUNDO, BRASIL E MINAS GERAIS

Para essas informações, acesse o Boletim Epidemiológico e Assistencial Covid-19 - Edição Especial, disponível no link abaixo.

<http://coronavirus.saude.mg.gov.br/transparencia/boletim/boletim-epidemiologico-edicao-especial>

Indicamos os sítios oficiais para informações atualizadas sobre os cenários:

- Informes Epidemiológicos e Boletins Especiais de Minas Gerais (<http://coronavirus.saude.mg.gov.br/boletim>)
- Painel de Monitoramento COVID-19 em Minas Gerais (<http://coronavirus.saude.mg.gov.br/painel>)
- OMS (<https://covid19.who.int/>)
- Our World in Data (<https://ourworldindata.org/coronavirus-data>)
- Ministério da Saúde (<https://covid.saude.gov.br/>)
- CONASS (<http://www.conass.org.br/painelconasscovid19/>)

2. CENÁRIO DA MACRORREGIÃO

Total de Casos Confirmados

98.462

Casos em Acompanhamento

10.769

Casos Recuperados

85.449

Óbitos Confirmados

2.244

Fonte: Sala de Situação/SubVS/SES-MG <[Painel de Monitoramento dos Casos de COVID-19](#)>. *SIVEP GRIPE. Dados parciais, sujeitos a alterações. Atualizado em 09/06/2021.

As informações de casos de cada município pode ser checada diariamente no Painel de Monitoramento de Casos da SES/MG <<http://coronavirus.saude.mg.gov.br/painel>>, bem como no Boletim Estadual Diário <<http://coronavirus.saude.mg.gov.br/boletim>>.

As divergências desse total com os demais dados apresentados no documento se devem ao horário de extração no banco de dados.

2.1 CASOS CONFIRMADOS DE COVID-19 POR MUNICÍPIO

Município de Residência	Casos Confirmado (Incluindo óbitos)
AGUANIL	554
ARAÚJOS	706
ARCOS	4654
BAMBUÍ	1437
BOM DESPACHO	3758
CAMACHO	49
CAMPO BELO	5941
CANA VERDE	471

CANDEIAS	622
CARMO DA MATA	647
CARMO DO CAJURU	910
CARMOPOLIS DE MINAS	1833
CLAUDIO	3515
CONCEICAO DO PARA	277
CORREGO DANTA	143
CORREGO FUNDO	565
CRISTAIS	1178
DIVINOPOLIS	13757
DORES DO INDAIA	1040
ESTRELA DO INDAIA	45
FORMIGA	8391
IGARATINGA	805
IGUATAMA	489
ITAGUARA	1708
ITAPECERICA	1244
ITATIAIUCU	564
ITAUNA	10090
JAPARAIBA	302
LAGOA DA PRATA	5675
LEANDRO FERREIRA	217
LUZ	1392
MARTINHO CAMPOS	1022
MEDEIROS	190
MOEMA	773
NOVA SERRANA	4196
OLIVEIRA	3928
ONCA DE PITANGUI	135
PAINS	584
PARA DE MINAS	4880
PASSA TEMPO	885
PEDRA DO INDAIA	215
PERDIGAO	906
PIRACEMA	117
PITANGUI	1943
SANTANA DO JACARE	170
SANTO ANTONIO DO AMPARO	954
SANTO ANTONIO DO MONTE	3131
SAO FRANCISCO DE PAULA	337
SAO GONCALO DO PARA	474
SAO JOSE DA VARGINHA	182
SAO SEBASTIAO DO OESTE	353

SERRA DA SAUDADE	51
TAPIRAI	57
Total Geral	98462

Fonte: Sala de Situação/SubVS/SES-MG <[Painel de Monitoramento dos Casos de COVID-19](#)>. Dados parciais, sujeitos a alterações. Atualizado em 09/06/2021..

2.2 ÓBITOS CONFIRMADOS POR COVID-19

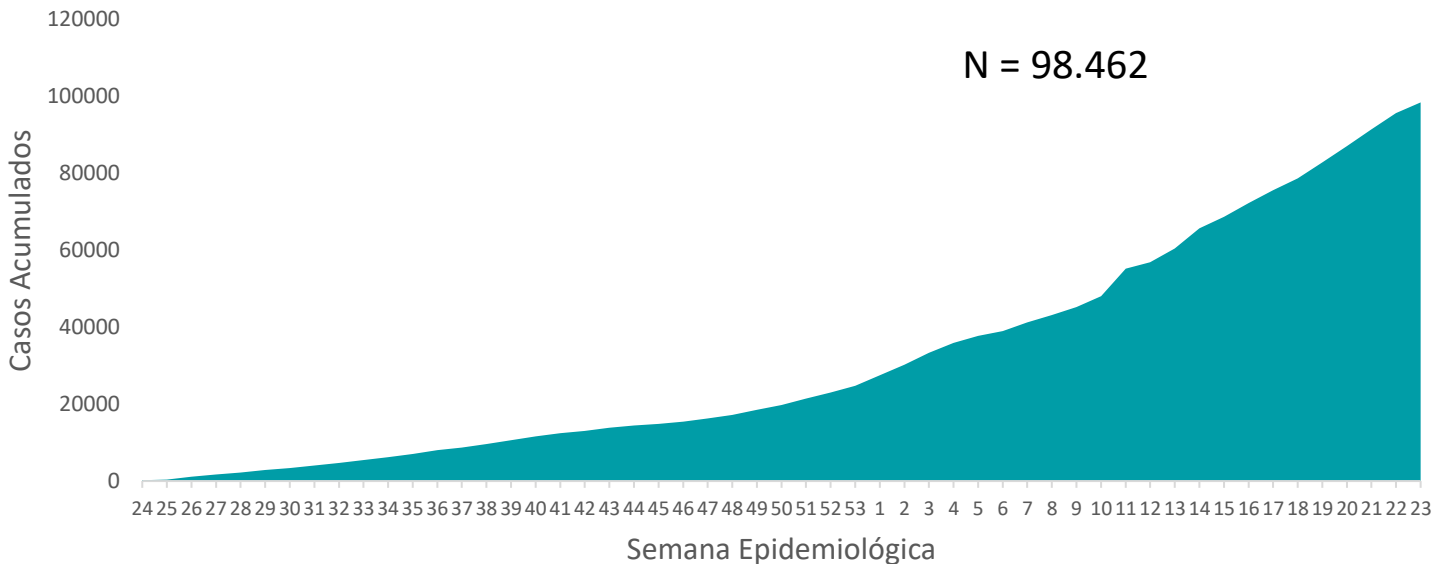
Municípios de residência	Óbitos Confirmados por COVID-19
AGUANIL	8
ARAUJOS	9
ARCOS	107
BAMBUÍ	23
BOM DESPACHO	68
CAMACHO	2
CAMPO BELO	156
CANA VERDE	6
CANDEIAS	15
CARMO DA MATA	5
CARMO DO CAJURU	32
CARMOPOLIS DE MINAS	38
CLAUDIO	56
CONCEICAO DO PARA	8
CORREGO DANTA	6
CORREGO FUNDO	5
CRISTAIS	23
DIVINOPOLIS	444
DORES DO INDAIA	14
ESTRELA DO INDAIA	0
FORMIGA	136
IGARATINGA	13
IGUATAMA	6
ITAGUARA	26
ITAPECERICA	27
ITATIAIUCU	26
ITAUNA	166
JAPARAIBA	4
LAGOA DA PRATA	114
LEANDRO FERREIRA	5

LUZ	29
MARTINHO CAMPOS	28
MEDEIROS	2
MOEMA	10
NOVA SERRANA	133
OLIVEIRA	55
ONCA DE PITANGUI	5
PAINS	6
PARA DE MINAS	186
PASSA TEMPO	4
PEDRA DO INDAIA	7
PERDIGAO	11
PIRACEMA	9
PITANGUI	82
SANTANA DO JACARE	7
SANTO ANTONIO DO AMPARO	16
SANTO ANTONIO DO MONTE	74
SAO FRANCISCO DE PAULA	6
SAO GONCALO DO PARA	19
SAO JOSE DA VARGINHA	1
SAO SEBASTIAO DO OESTE	6
SERRA DA SAUDADE	0
TAPIRAI	0
Total Geral	2244

Fonte: Sala de Situação/SubVS/SES-MG <[Painel de Monitoramento dos Casos de COVID-19](#)>. Dados parciais, sujeitos a alterações. Atualizado em 09/06/2021..

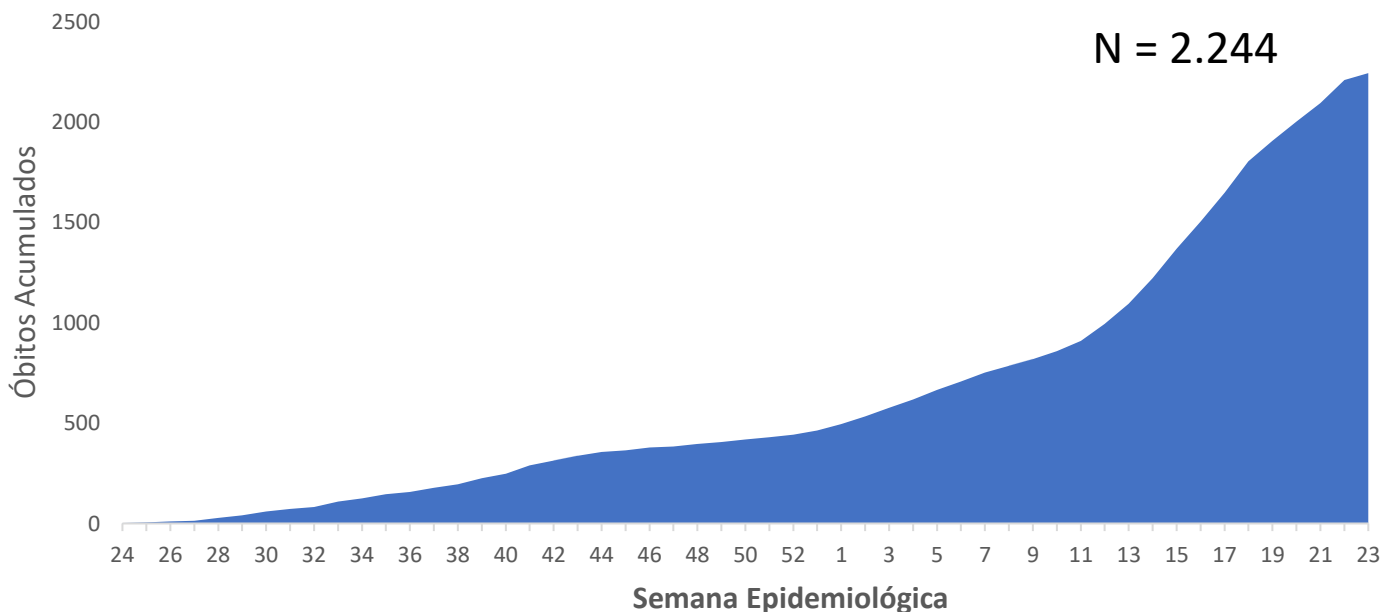
2.3 EVOLUÇÃO DO NÚMERO DE CASOS CONFIRMADOS E ÓBITOS

Casos Acumulados de COVID-19, por semana epidemiológica de recebimento da informação, MACRO-OESTE, 2020/ 2021



Fonte: Sala de Situação/SubVS/SES-MG <[Painel de Monitoramento dos Casos de COVID-19](#)>. Dados parciais, sujeitos a alterações. Atualizado em 09/06/2021

Óbitos Acumulados por semana epidemiológica da data do óbito, MACRO- OESTE, 2020/ 2021



Fonte: Sala de Situação/SubVS/SES-MG <[Painel de Monitoramento dos Casos de COVID-19](#)>. Dados parciais, sujeitos a alterações. Atualizado em 09/06/2021.

3. SITUAÇÃO ASSISTENCIAL

3.1 DISTRIBUIÇÃO DE LEITOS SUS NOS MUNICÍPIOS DA MACRORREGIÃO

Macrorregião	Leitos UTI	Leitos UTI covid	Leitos Enfermaria
Oeste	282	207	1031

Fonte: [Painel de Monitoramento dos Casos de COVID-19](#). Dados parciais, sujeitos a alterações. Atualizado em 09/06/2021.

3.2 PROPORÇÃO DE LEITOS OCUPADOS DE UTI

Microrregião	Proporção Ocupada – Leitos UTI	Proporção ocupada por Leitos UTI- COVID	Proporção ocupada por COVID
OESTE	95,39%	72,70%	99,03%
BOM DESPACHO	90,00%	80,00%	80,00%
CAMPO BELO	85,00%	65,00%	100,00%
DIVINÓPOLIS	92,86%	62,86%	88,00%
FORMIGA	100,00%	83,78%	100,00%
ITAÚNA	96,67%	76,67%	100,00%
LAGOA DA PRATA/S.A.			
MONTE	100,00%	100,00%	100,00%
OLIVEIRA/S.A. AMPARO	85,71%	28,57%	80,00%
PARÁ DE MINAS	95,74%	76,60%	97,30%

Fonte: [Painel de Monitoramento dos Casos de COVID-19](#). Dados parciais, sujeitos a alterações. Atualizado em 09/06/2021.

3.3 PROPORÇÃO DE LEITOS OCUPADOS DE ENFERMARIA

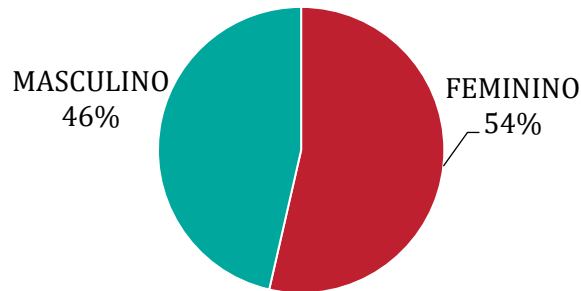
Microrregião	Proporção Ocupada – Leitos Enfermaria	Proporção ocupada por COVID
OESTE	78,95%	35,80%
BOM DESPACHO	69,17%	27,82%
CAMPO BELO	94,57%	59,78%
DIVINÓPOLIS	60,61%	13,57%
FORMIGA	80,00%	29,14%
ITAÚNA	59,57%	20,21%
LAGOA DA PRATA/S.A.		
MONTE	91,23%	57,85%
OLIVEIRA/S.A. AMPARO	61,94%	24,63%
PARÁ DE MINAS	100,00%	87,91%

Fonte: [Painel de Monitoramento dos Casos de COVID-19](#). Dados parciais, sujeitos a alterações. Atualizado em 09/06/2021.

4. PERFIL EPIDEMIOLÓGICO DOS CASOS CONFIRMADOS E ÓBITOS DE COVID-19

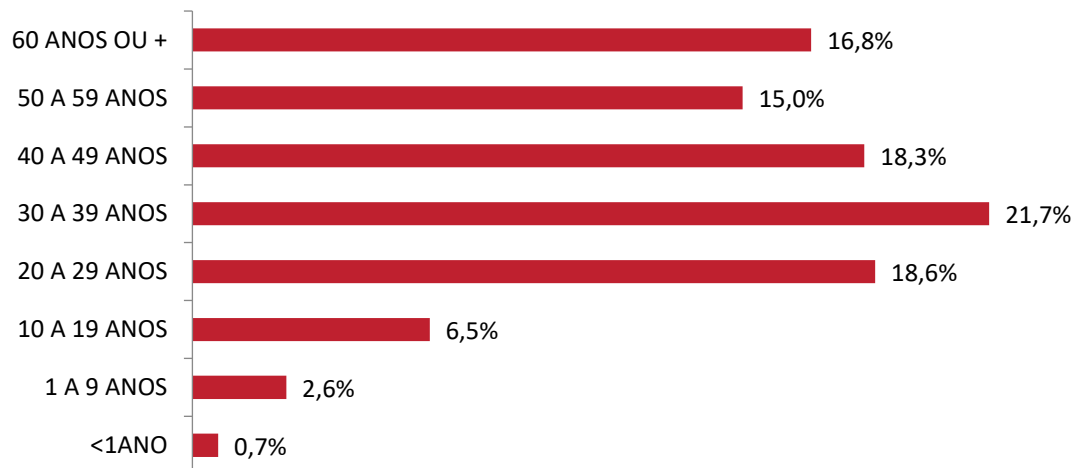
4.1 DISTRIBUIÇÃO DE CASOS CONFIRMADOS DE COVID-19 POR SEXO E IDADE

CASOS CONFIRMADOS COVID 19 POR SEXO, MACRO OESTE, 2020



Fonte: Sala de Situação/SubVS/SES-MG <[Painel de Monitoramento dos Casos de COVID-19](#)>. Dados parciais, sujeitos a alterações. Atualizado em 09/06/2020.

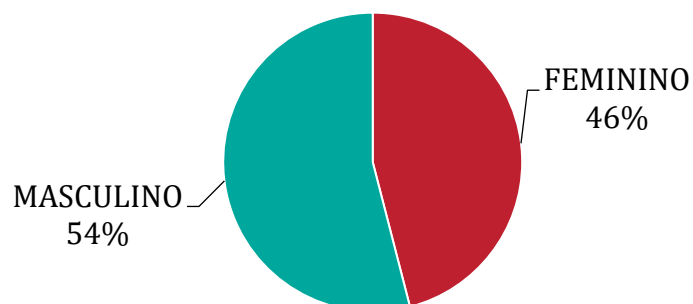
CASOS CONFIRMADOS COVID 19 POR FAIXA ETÁRIA, MACRO OESTE, 2021



Fonte: Sala de Situação/SubVS/SES-MG <[Painel de Monitoramento dos Casos de COVID-19](#)>. Dados parciais, sujeitos a alterações. Atualizado em 09/06/2020.

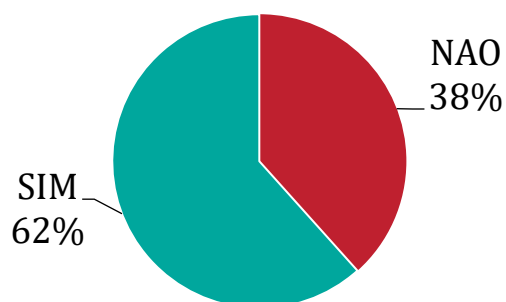
4.2 DISTRIBUIÇÃO DE ÓBITOS POR COVID-19 POR SEXO, IDADE E COMORBIDAE

ÓBITOS POR COVID POR SEXO, MACRO OESTE, 2020/ 2021



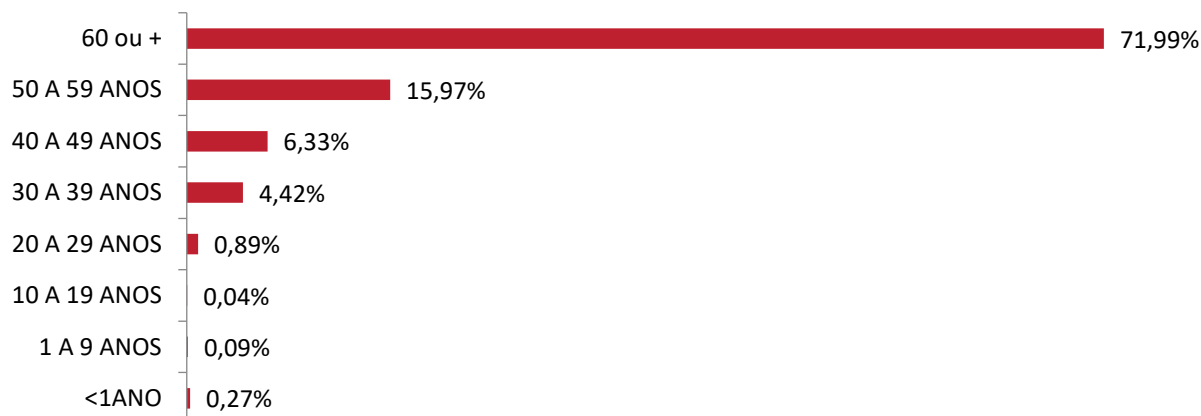
Fonte: Sala de Situação/SubVS/SES-MG <[Painel de Monitoramento dos Casos de COVID-19](#)>. Dados parciais, sujeitos a alterações. Atualizado em 09/06/2020.

ÓBITOS POR COVID POR PRESENÇA DE COMORBIDADE, MACRO OESTE, 2020/2021



Fonte: Sala de Situação/SubVS/SES-MG <[Painel de Monitoramento dos Casos de COVID-19](#)>. Dados parciais, sujeitos a alterações. Atualizado em 09/06/2020

ÓBITOS POR COVID POR FAIXA ETÁRIA, MACRO OESTE, 2020/2021



Fonte: Sala de Situação/SubVS/SES-MG <[Painel de Monitoramento dos Casos de COVID-19](#)>. Dados parciais, sujeitos a alterações. Atualizado em 09/06/2020

5. SURTOS

5.1 DISTRIBUIÇÃO DOS SURTOS DE SÍNDROME GRIPAL NOTIFICADOS E POSSIVELMENTE ASSOCIADOS AO COVID-19 POR MUNICÍPIO DE RESIDÊNCIA

Município	Nº de Surtos	Nº de casos	Nº de expostos
Aguanil	1	2	32
Arcos	1	3	56
Bom Despacho	32	224	1881
Campo Belo	5	63	218
Carmo do Cajuru	3	23	155
Carmópolis de Minas	2	19	32
Conceição do Pará	1	53	116
Claudio	1	19	
Cristais	1	3	6
Divinópolis	5	73	629
Dores do Indaiá	1	7	112
Formiga	9	145	447
Igaratinga	2	38	24
Iguatama	2	20	37
Itaguara	1	19	73
Itapeçerica	1	34	96
Itaúna	4	125	339
Lagoa da Prata	4	87	185
Leandro Ferreira	1	8	25

Luz	1	5	
Martinho Campos	6	57	216
Nova Serrana	3	43	262
Oliveira	1	7	7
Pará de Minas	3	33	82
Perdigão	1	3	12
Santana do Jacaré	1	21	41
Pitangui	1	76	172
Santo Antonio do Monte	2	13	7
São Sebastião do Oeste	1	30	30
Total Geral	97	1253	5.292

Fonte: Sala de Situação/SubVS/SES-MG, Painel de Controle (painel.saude.mg.gov.br/home) Surtos do CIEVS. Dados parciais, sujeitos a alterações. Atualizado em 08/06/2021.

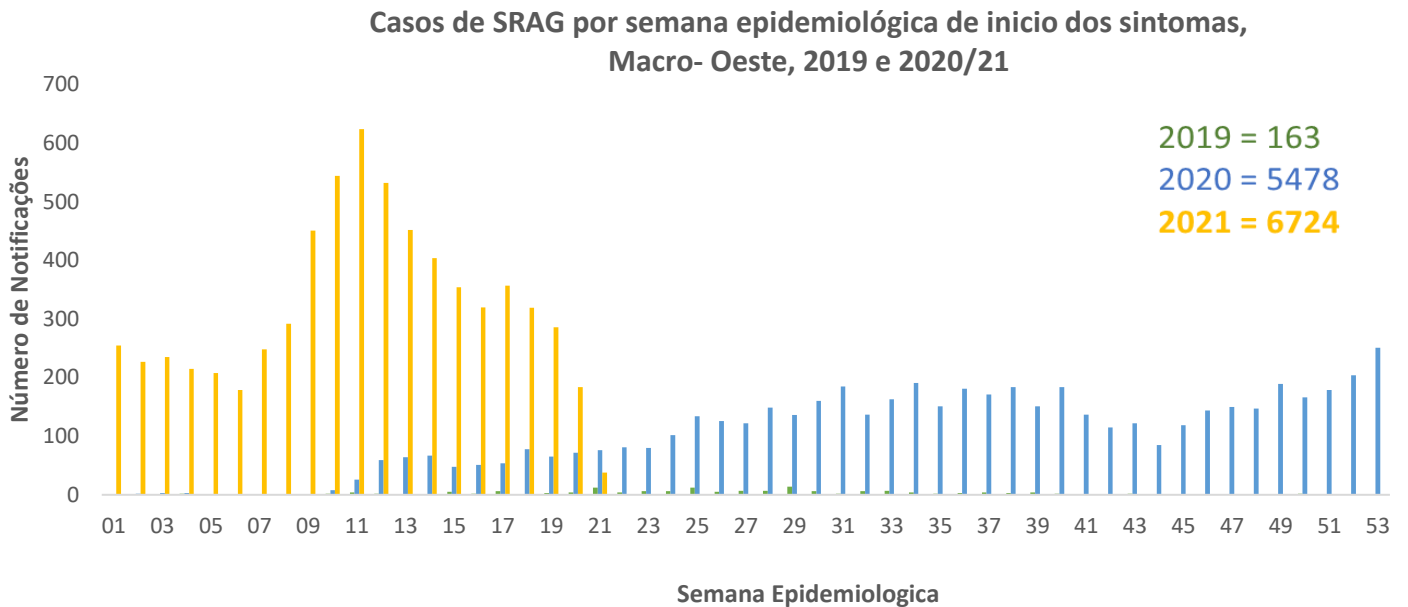
5.2 DISTRIBUIÇÃO DOS SURTOS DE SÍNDROME GRIPAL NOTIFICADOS E POSSIVELMENTE ASSOCIADOS AO COVID-19 POR TIPO DE ESTABELECIMENTO DE OCORRÊNCIA

Estabelecimento	Nº de Surto	Nº de casos	Nº de expostos
Empresa	39	420	2171
ILPI	25	335	1254
Sist. Prisional	10	342	1479
Serviço de saúde	11	74	194
Serviço Público	3	13	67
C. indígena	1	8	98
	5	37	29
Não informado	3	24	
Total Geral	97	1253	5.292

Fonte: Sala de Situação/SubVS/SES-MG, Painel de Controle (painel.saude.mg.gov.br/home) Surtos do CIEVS. Dados parciais, sujeitos a alterações. Atualizado em 08/06/2021.

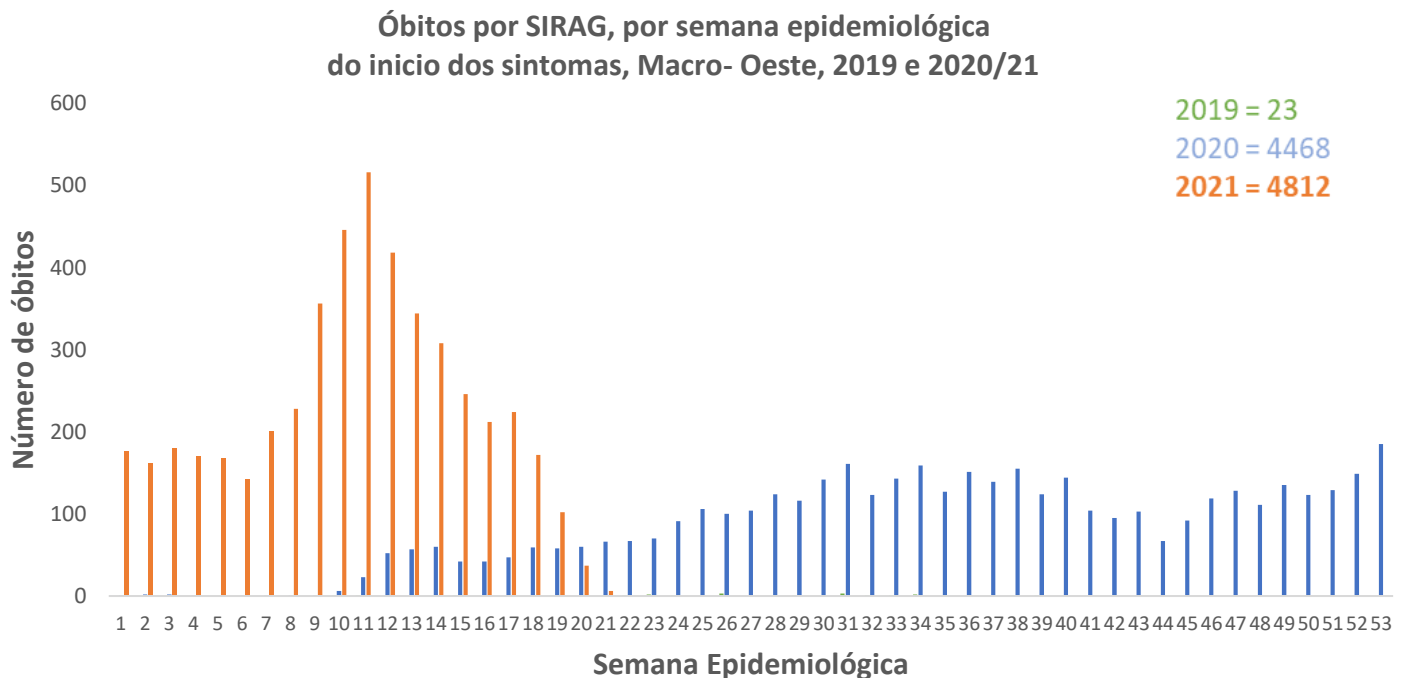
6. SRAG

6.1 NÚMERO DE HOSPITALIZAÇÕES POR SRAG SEGUNDO SEMANA EPIDEMIOLÓGICA DE NOTIFICAÇÃO EM 2019 E 2020/2021



Fonte: SIVEP-Gripe. Dados parciais, sujeitos a alterações. Atualizado em 09/06/21.

6.2 ÓBITOS POR SRAG EM 2019 E 2020/2021



Fonte: SIVEP-Gripe. Dados parciais, sujeitos a alterações. Atualizado em 09/06/2021.

7. VIGILÂNCIA LABORATORIAL

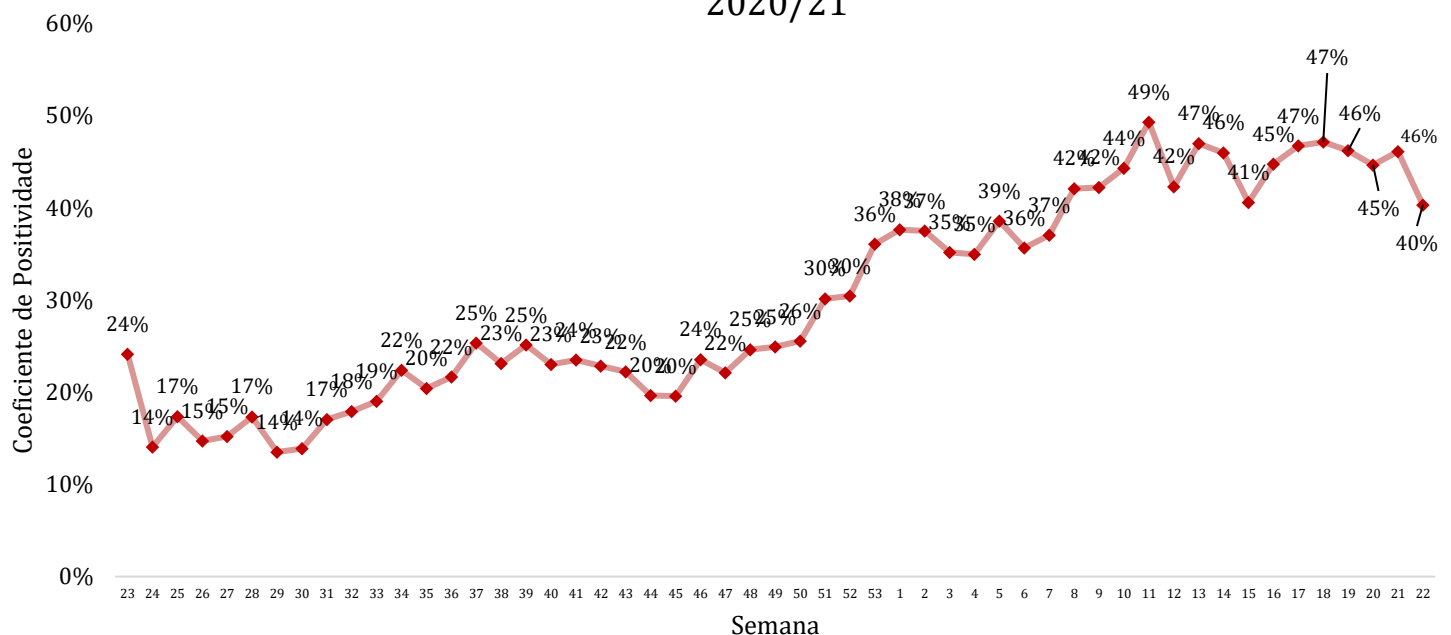
7.1 EXAMES PCR REALIZADOS EM LABORATÓRIOS DA REDE PÚBLICA

Tipo de exame realizado	RESULTADO			Total de testes
	Detectado	Inconclusivo	Não detectado	
RT-PCR EM TEMPO REAL	6818	280	15737	22835

Fonte: Sala de Situação/SubVS/SES-MG, Planilha de Laboratórios, GAL. Dados parciais, sujeitos a alterações. Os dados são constantemente verificados para a exclusão de duplicidades, o que pode atualizá-los. Atualizado em 09/06/2021.

7.2 EVOLUÇÃO DO COEFICIENTE DE POSITIVIDADE PARA COVID-19 DOS EXAMES REALIZADOS POR LABORATÓRIOS DA REDE PÚBLICA

Coeficiente de Positividade dos testes realizados em laboratórios da Rede Pública por semana de liberação do resultado, Macro Oeste, 2020/21



Fonte: Sala de Situação/SubVS/SES-MG, Planilha de Laboratórios. Dados parciais, sujeitos a alterações. Os dados são constantemente verificados para a exclusão de duplicidades, o que pode atualizá-los. Atualizado em 09/06/2021.