

BOLETIM ESPECIAL MACRORREGIÃO OESTE

Número 11/2021

Governador do Estado de Minas Gerais

Romeu Zema Neto

Secretário de Estado de Saúde de Minas Gerais

Carlos Eduardo Amaral Pereira da Silva

Secretário de Estado Adjunto

Luiz Marcelo Cabral Tavares

Chefia de Gabinete

João Márcio Silva de Pinho

Assessora de Comunicação Social

Virgínia Cornélio da Silva

Subsecretaria de Políticas e Ações de Saúde

Marcilio Dias Magalhães

Subsecretaria de Regulação do Acesso a Serviços e Insumos de Saúde

Juliana Ávila Teixeira

Subsecretaria de Inovação e Logística em Saúde

André de Andrade Ranieri

Subsecretaria de Gestão Regional

Darlan Venâncio Thomaz Pereira

Subsecretaria de Vigilância em Saúde

Dario Brock Ramalho

Dirigente da Regional de Saúde

Alan Rodrigo da Silva

Equipe da SRS Divinópolis

Ana Luísa Lara Siqueira

Caroline Nogueira

Edilberto Flávio dos Santos

Eliane Peixoto

Julio Barata

Mauricio Couto Silva

Carlos Antônio da Silva



Apresentação

Este boletim tem como objetivo descrever os aspectos epidemiológicos e assistenciais relacionados aos casos de COVID-19 na Macrorregião Oeste e orientar as ações de vigilância, prevenção e controle.

1. SITUAÇÃO DA COVID-19 NO MUNDO, BRASIL E MINAS GERAIS

Para essas informações, acesse o Boletim Epidemiológico e Assistencial Covid-19 - Edição Especial, disponível no link abaixo.

<http://coronavirus.saude.mg.gov.br/transparencia/boletim/boletim-epidemiologico-edicao-especial>

Indicamos os sítios oficiais para informações atualizadas sobre os cenários:

- Informes Epidemiológicos e Boletins Especiais de Minas Gerais (<http://coronavirus.saude.mg.gov.br/boletim>)
- Painel de Monitoramento COVID-19 em Minas Gerais (<http://coronavirus.saude.mg.gov.br/painel>)
- OMS (<https://covid19.who.int/>)
- Our World in Data (<https://ourworldindata.org/coronavirus-data>)
- Ministério da Saúde (<https://covid.saude.gov.br/>)
- CONASS (<http://www.conass.org.br/painelconasscovid19/>)

2. CENÁRIO DA MACRORREGIÃO



Fonte: Sala de Situação/SubVS/SES-MG <[Painel de Monitoramento dos Casos de COVID-19](#)>. *SIVEP GRIPE. Dados parciais, sujeitos a alterações. Atualizado em 07/04/2021.

As informações de casos de cada município pode ser checada diariamente no Painel de Monitoramento de Casos da SES/MG <<http://coronavirus.saude.mg.gov.br/painel>>, bem como no Boletim Estadual Diário <<http://coronavirus.saude.mg.gov.br/boletim>>.

As divergências desse total com os demais dados apresentados no documento se devem ao horário de extração no banco de dados.

2.1 Casos confirmados de COVID-19 por município

Município de Residência	Casos Confirmado (Incluindo óbitos)
AGUANIL	325
ARAUJOS	522
ARCOS	3830
BAMBUI	892
BOM DESPACHO	2480
CAMACHO	49
CAMPO BELO	3431
CANA VERDE	288

CANDEIAS	368
CARMO DA MATA	346
CARMO DO CAJURU	512
CARMOPOLIS DE MINAS	1167
CLAUDIO	1842
CONCEICAO DO PARA	194
CORREGO DANTA	107
CORREGO FUNDO	411
CRISTAIS	526
DIVINOPOLIS	9386
DORES DO INDAIA	464
ESTRELA DO INDAIA	30
FORMIGA	6551
IGARATINGA	258
IGUATAMA	362
ITAGUARA	1083
ITAPECERICA	854
ITATIAIUCU	564
ITAUNA	6967
JAPARAIBA	177
LAGOA DA PRATA	2553
LEANDRO FERREIRA	117
LUZ	522
MARTINHO CAMPOS	551
MEDEIROS	129
MOEMA	614
NOVA SERRANA	2796
OLIVEIRA	2390
ONCA DE PITANGUI	76
PAINS	471
PARA DE MINAS	2722
PASSA TEMPO	423
PEDRA DO INDAIA	147
PERDIGAO	495
PIRACEMA	117
PITANGUI	1301
SANTANA DO JACARE	120
SANTO ANTONIO DO AMPARO	588
SANTO ANTONIO DO MONTE	2056
SAO FRANCISCO DE PAULA	170
SAO GONCALO DO PARA	290
SAO JOSE DA VARGINHA	93
SAO SEBASTIAO DO OESTE	236

SERRA DA SAUDADE	25
TAPIRAI	57
Total Geral	63045

Fonte: Sala de Situação/SubVS/SES-MG <[Painel de Monitoramento dos Casos de COVID-19](#)>. Dados parciais, sujeitos a alterações. Atualizado em 07/04/2021..

2.2 Óbitos confirmados por COVID-19

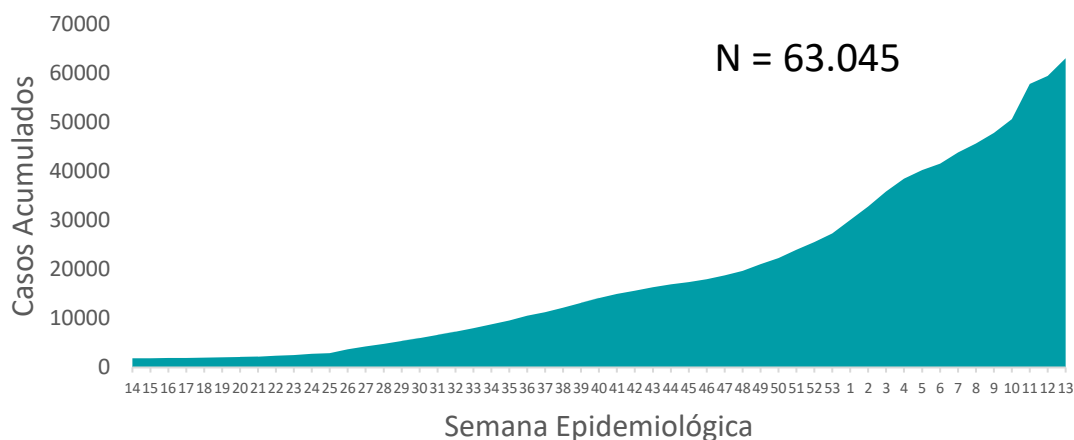
Municípios de residência	Óbitos Confirmados por COVID-19
AGUANIL	7
ARAÚJOS	4
ARCOS	50
BAMBUI	9
BOM DESPACHO	51
CAMACHO	1
CAMPO BELO	80
CANA VERDE	2
CANDEIAS	4
CARMO DA MATA	4
CARMO DO CAJURU	14
CARMOPOLIS DE MINAS	21
CLAUDIO	22
CONCEICAO DO PARA	7
CORREGO DANTA	0
CORREGO FUNDO	1
CRISTAIS	8
DIVINOPOLIS	236
DORES DO INDAIA	8
ESTRELA DO INDAIA	0
FORMIGA	54
IGARATINGA	6
IGUATAMA	5
ITAGUARA	25
ITAPECERICA	14
ITATIAIUCU	11
ITAUNA	82
JAPARAIBA	3
LAGOA DA PRATA	55
LEANDRO FERREIRA	4
LUZ	14
MARTINHO CAMPOS	14

MEDEIROS	2
MOEMA	9
NOVA SERRANA	88
OLIVEIRA	32
ONCA DE PITANGUI	2
PAINS	3
PARA DE MINAS	76
PASSA TEMPO	2
PEDRA DO INDAIA	6
PERDIGAO	10
PIRACEMA	7
PITANGUI	47
SANTANA DO JACARE	6
SANTO ANTONIO DO AMPARO	13
SANTO ANTONIO DO MONTE	27
SAO FRANCISCO DE PAULA	3
SAO GONCALO DO PARA	10
SAO JOSE DA VARGINHA	0
SAO SEBASTIAO DO OESTE	4
SERRA DA SAUDADE	0
TAPIRAI	0
Total Geral	1163

Fonte: Sala de Situação/SubVS/SES-MG <[Painel de Monitoramento dos Casos de COVID-19](#)>. Dados parciais, sujeitos a alterações. Atualizado em 07/04/2021..

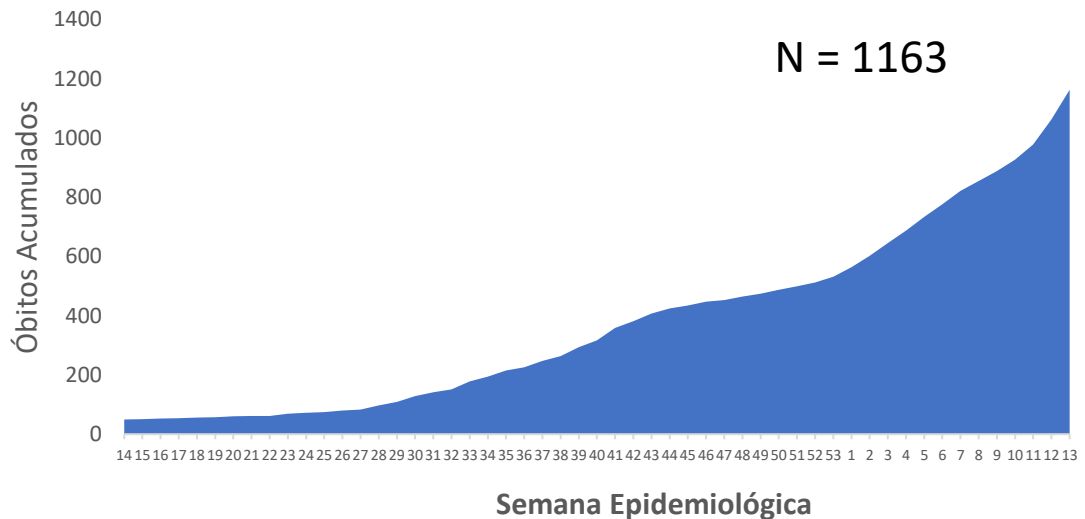
2.3 Evolução do número de casos confirmados e óbitos

Casos Acumulados de COVID-19, por semana epidemiológica de recebimento da informação, MACRO-OESTE, 2020/ 2021



Fonte: Sala de Situação/SubVS/SES-MG <[Painel de Monitoramento dos Casos de COVID-19](#)>. Dados parciais, sujeitos a alterações. Atualizado em 07/04/2021.

Óbitos Acumulados por semana epidemiológica da data do óbito, MACRO- OESTE, 2020/ 2021



Fonte: Sala de Situação/SubVS/SES-MG <[Painel de Monitoramento dos Casos de COVID-19](#)>. Dados parciais, sujeitos a alterações. Atualizado em 07/04/2021..

3. SITUAÇÃO ASSISTENCIAL

3.1 Distribuição de leitos SUS nos municípios da macrorregião

Macrorregião	Leitos UTI	Leitos Enfermaria
Oeste	272	1.041

Fonte: [Painel de Monitoramento dos Casos de COVID-19](#). Dados parciais, sujeitos a alterações. Atualizado em 10/03/2021.

3.2 Proporção de leitos ocupados de UTI

Microrregião	Proporção Ocupada – Leitos UTI	Proporção ocupada por Leitos UTI- COVID	Proporção ocupada por COVID
OESTE	90,44%	73,53%	100,00%
BOM DESPACHO	95,00%	95,00%	95,00%
CAMPO BELO	100,00%	75,00%	100,00%
DIVINÓPOLIS	98,75%	70,00%	98,00%
FORMIGA	77,78%	62,96%	100,00%
ITAÚNA	90,00%	76,67%	100,00%
LAGOA DA PRATA/S.A. MONTE	100,00%	100,00%	100,00%
OLIVEIRA/S.A. AMPARO	64,29%	32,14%	90,00%
PARÁ DE MINAS	89,36%	80,85%	100,00%

Fonte: [Painel de Monitoramento dos Casos de COVID-19](#). Dados parciais, sujeitos a alterações. Atualizado em 07/04/2021.

3.3 Proporção de leitos ocupados de Enfermaria

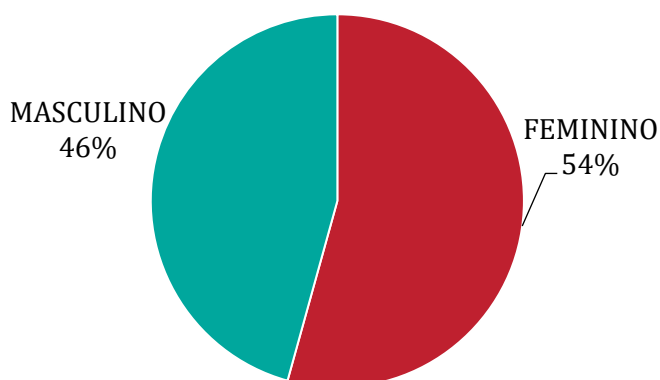
Microrregião	Proporção Ocupada - Leitos Enfermaria	Proporção ocupada por COVID
OESTE	68,59%	33,81%
BOM DESPACHO	53,51%	25,00%
CAMPO BELO	69,57%	32,61%
DIVINÓPOLIS	71,27%	27,64%
FORMIGA	66,67%	37,91%
ITAÚNA	73,40%	36,17%
LAGOA DA PRATA/S.A. MONTE	100,00%	71,29%
OLIVEIRA/S.A. AMPARO	47,97%	16,89%
PARÁ DE MINAS	78,18%	38,18%

Fonte: [Painel de Monitoramento dos Casos de COVID-19](#). Dados parciais, sujeitos a alterações. Atualizado em 07/04/2021.

4. PERFIL EPIDEMIOLÓGICO DOS CASOS CONFIRMADOS E ÓBITOS DE COVID-19

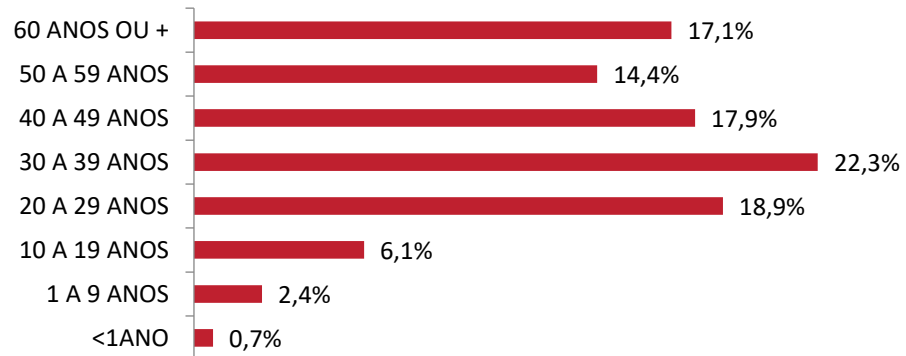
4.1 Distribuição de casos confirmados de COVID-19 por sexo, idade e cor

CASOS CONFIRMADOS COVID 19 POR SEXO, MACRO OESTE, 2020



Fonte: Sala de Situação/SubVS/SES-MG <[Painel de Monitoramento dos Casos de COVID-19](#)>. Dados parciais, sujeitos a alterações. Atualizado em 07/04/2020.

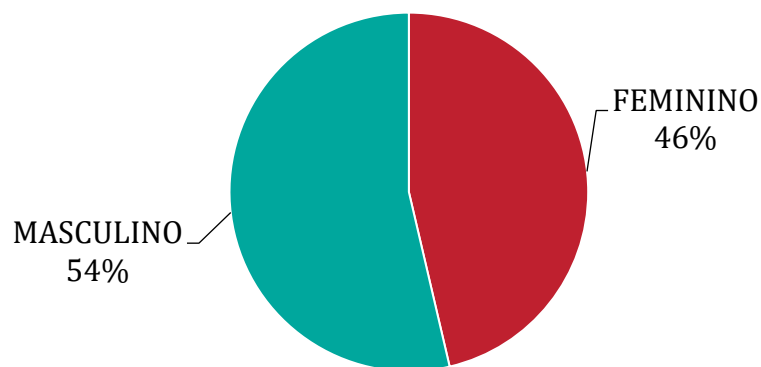
CASOS CONFIRMADOS COVID 19 POR FAIXA ETÁRIA, MACRO OESTE, 2021



Fonte: Sala de Situação/SubVS/SES-MG <[Painel de Monitoramento dos Casos de COVID-19](#)>. Dados parciais, sujeitos a alterações. Atualizado em 07/04/2021.

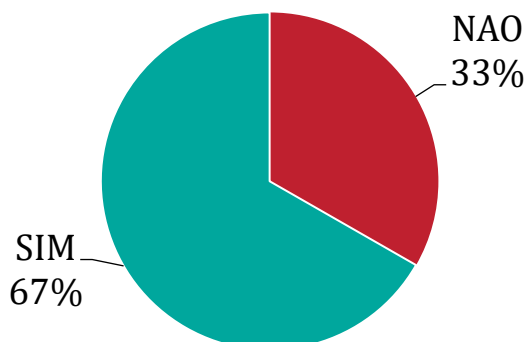
4.2 Distribuição de óbitos por COVID-19 por sexo, idade e raça/cor

ÓBITOS POR COVID POR SEXO, MACRO OESTE, 2020/2021



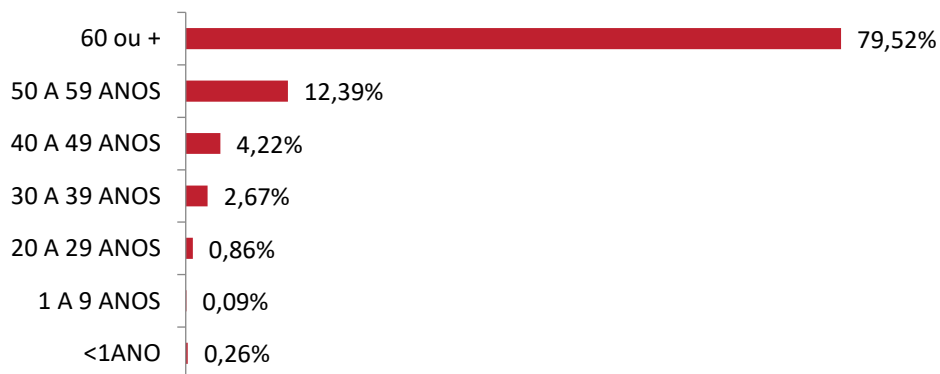
Fonte: Sala de Situação/SubVS/SES-MG <[Painel de Monitoramento dos Casos de COVID-19](#)>. Dados parciais, sujeitos a alterações. Atualizado em 07/04/2021.

ÓBITOS POR COVID POR PRESENÇA DE COMORBIDADE, MACRO OESTE, 2020/2021



Fonte: Sala de Situação/SubVS/SES-MG <[Painel de Monitoramento dos Casos de COVID-19](#)>. Dados parciais, sujeitos a alterações. Atualizado em 07/04/2021.

ÓBITOS POR COVID POR FAIXA ETÁRIA, MACRO OESTE, 2020/2021



Fonte: Sala de Situação/SubVS/SES-MG <[Painel de Monitoramento dos Casos de COVID-19](#)>. Dados parciais, sujeitos a alterações. Atualizado em 07/04/2021.

5. SURTOS

5.1 Distribuição dos surtos de Síndrome Gripal notificados e possivelmente associados ao Covid-19 por município de residência

Município	Nº de Surtos	Nº de casos	Nº de expostos
Aguanil	1	2	32
Arcos		5	182
Bom Despacho	18	77	1258
Campo Belo	2	30	160
Carmo do Cajuru	3	23	155
Carmópolis de Minas	1	15	26
Conceição do Pará	1	53	116
Claudio	1	19	
Cristais	1	3	6
Divinópolis	5	73	629
Dores do Indaiá	1	7	112
Formiga	8	122	427
Igaratinga	2	38	24
Iguatama	2	20	37
Itaguara	1	19	73
Itapecerica	1	34	96
Itaúna	4	125	339
Lagoa da Prata	4	87	185
Leandro Ferreira	1	8	25
Luz	1	5	
Martinho Campos	6	57	216
Nova Serrana	3	43	262
Pará de Minas	2	23	82
Perdigão	1	3	12
Santana do Jacaré	1	21	41
Pitangui	1	76	172
Santo Antonio do Monte	2	13	7
São Sebastião do Oeste	1	30	30
Total Geral	75	1026	4.522

Fonte: Sala de Situação/SubVS/SES-MG, Painel de Controle (painel.saude.mg.gov.br/home) Surto do CIEVS. Dados parciais, sujeitos a alterações. Atualizado em 29/03/2021.

5.2 Distribuição dos surtos de Síndrome Gripal notificados e possivelmente associados ao Covid-19 por tipo de estabelecimento de ocorrência

Estabelecimento	Nº de Surtos	Nº de casos	Nº de expostos
Empresa	26	334	1685
ILPI	19	299	1060
Sist. Prisional	9	272	1435
Serviço de saúde	9	46	162
Serviço Público	2	10	62
C. indígena	1	8	98
Segurança Pub.			7
	1	3	
Não informado	5	31	5
Total Geral	75	1026	4.522

Fonte: Sala de Situação/SubVS/SES-MG, Painel de Controle (painel.saude.mg.gov.br/home) Surto do CIEVS. Dados parciais, sujeitos a alterações. Atualizado em 29/03/2021.

6. SRAG

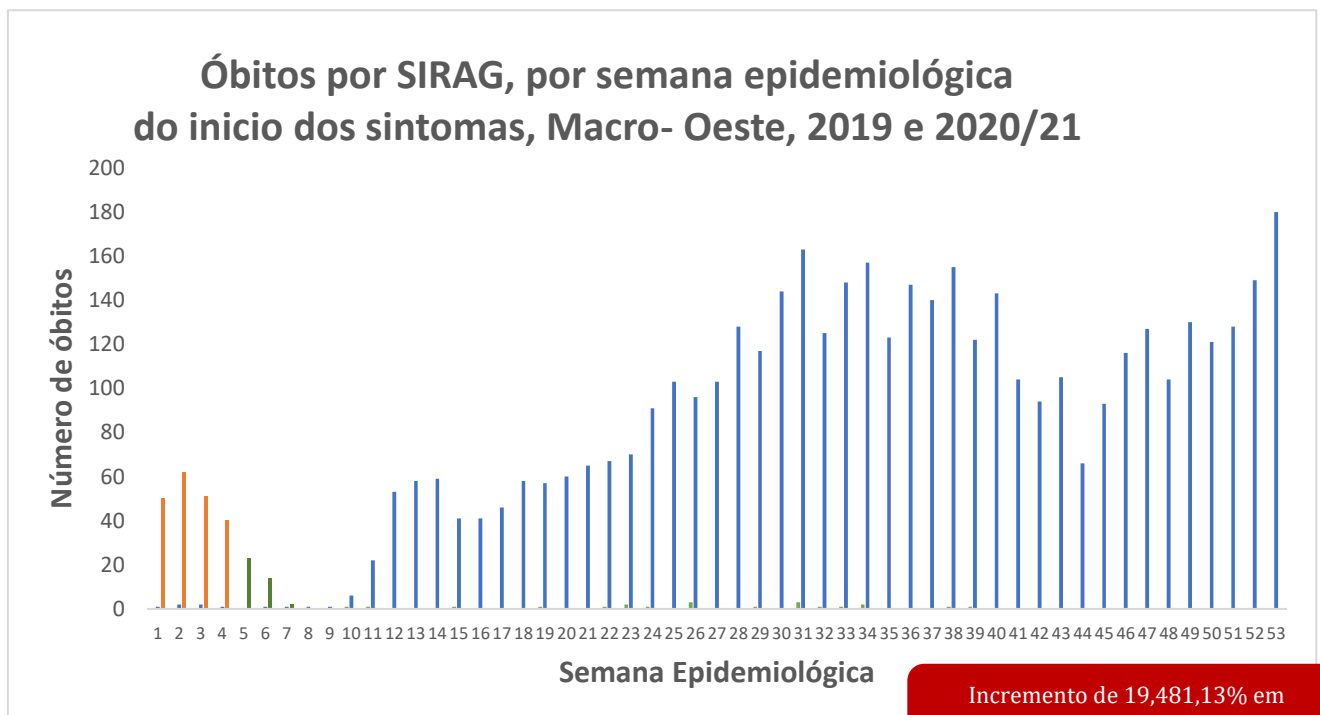
6.1 Número de hospitalizações por SRAG segundo semana epidemiológica de notificação em 2019 e 2020/2021



Fonte: SIVEP-Gripe. Dados parciais, sujeitos a alterações. Atualizado em 10/03/21.

Incremento de 6.284,44% em 2020 /2021 comparado com 2019

6.2 Óbitos por SRAG em 2019 e 2020/2021



Fonte: SIVEP-Gripe. Dados parciais, sujeitos a alterações. Atualizado em 10/03/2021.

7. VIGILÂNCIA LABORATORIAL

7.1 Exames PCR realizados em laboratórios da rede pública

Tipo de exame realizado	RESULTADO			Total de testes
	Detectado	Inconclusivo	Não detectado	
RT-PCR EM TEMPO REAL	4931	225	12817	17973

Fonte: Sala de Situação/SubVS/SES-MG, Planilha de Laboratórios, GAL. Dados parciais, sujeitos a alterações. Os dados são constantemente verificados para a exclusão de duplicidades, o que pode atualizá-los. Atualizado em 07/04/2021.

7.2 Evolução do coeficiente de positividade para COVID-19 dos exames realizados por laboratórios da Rede Pública



Fonte: Sala de Situação/SubVS/SES-MG, Planilha de Laboratórios. Dados parciais, sujeitos a alterações. Os dados são constantemente verificados para a exclusão de duplicidades, o que pode atualizá-los. Atualizado em 07/04/2021.