

BOLETIM EPIDEMIOLÓGICO

COVID-19: Doença causada pelo coronavírus – 19

terça-feira, 15 de junho de 2021



CENÁRIO EM MINAS GERAIS - COVID-19 CORONAVÍRUS

Total de Casos Confirmados

1.694.681

Casos em Acompanhamento

92.557

Casos Recuperados

1.558.918

Óbitos Confirmados

43.206

Fonte: Painel COVID-19 MG/Sala de Situação/SubVS/SES/MG. Dados parciais, sujeitos a alterações.

TOTAL DE CASOS CONFIRMADOS: soma dos casos confirmados que não evoluíram para óbito e dos óbitos confirmados por COVID-19.

CASOS RECUPERADOS: casos confirmados de COVID-19 que receberam alta hospitalar e/ou cumpriram isolamento domiciliar de 10 dias E estão há 72h assintomáticos (sem a utilização de medicamentos sintomáticos) E sem intercorrências.

CASOS EM ACOMPANHAMENTO: casos confirmados de COVID-19 que não evoluíram para óbito, cuja condição clínica permanece sendo acompanhada ou aguarda atualização pelos municípios.

ÓBITOS CONFIRMADOS: óbitos confirmados para COVID-19.



Nº de Casos Confirmados nas Últimas 24h

9.719



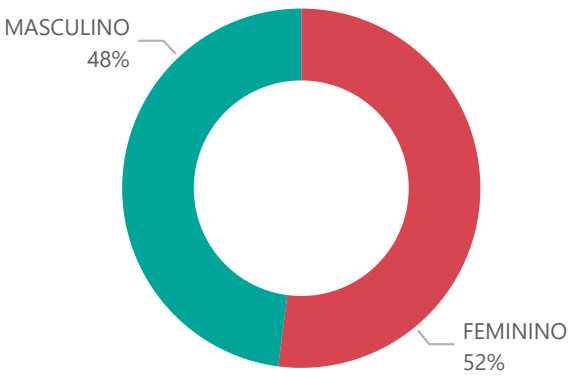
Nº de Óbitos Confirmados nas Últimas 24h

52

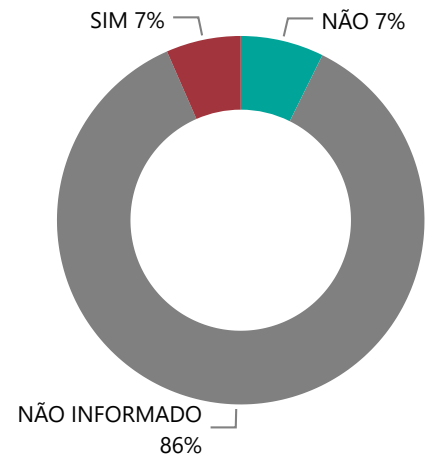
Observação: o “número de casos e óbitos confirmados nas últimas 24h” pode não retratar a ocorrência de novos casos no período, mas o total de casos notificados à SES/MG nas últimas 24h.

1 PERFIL EPIDEMIOLÓGICO DOS CASOS CONFIRMADOS DE COVID-19 QUE NÃO EVOLUÍRAM PARA ÓBITO, MG, 2020-2021

Quantidade de Casos por Sexo

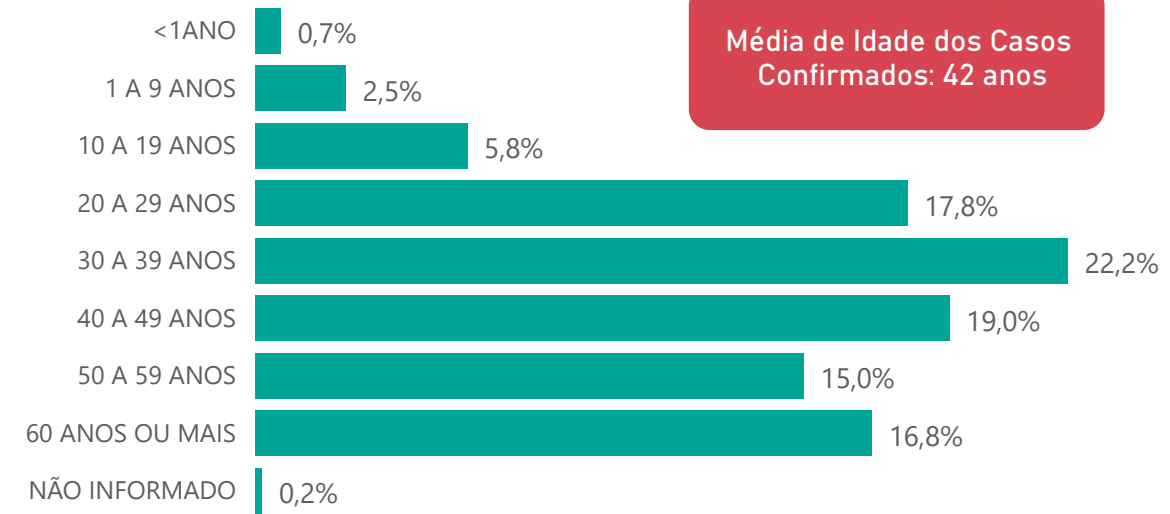


Apresenta Fator de Risco (Comorbidade*)

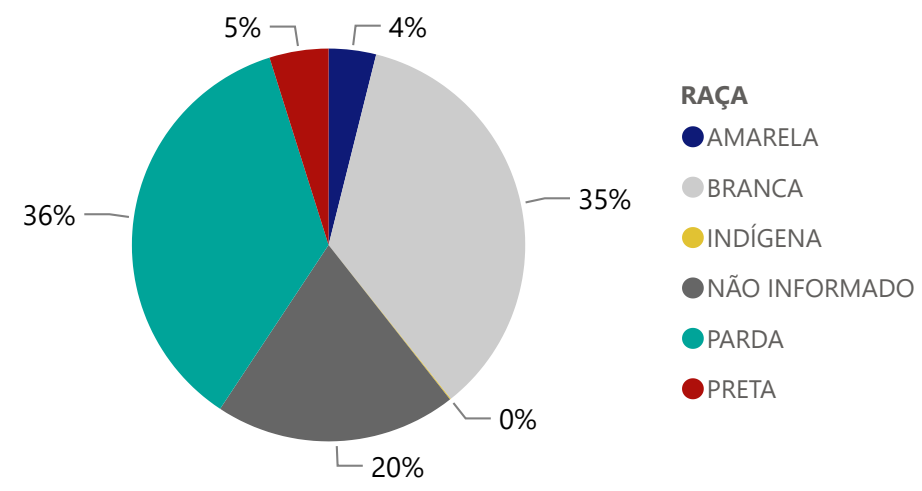


*Dados parciais, aguardando atualização dos municípios.


Quantidade de casos por Faixa Etária



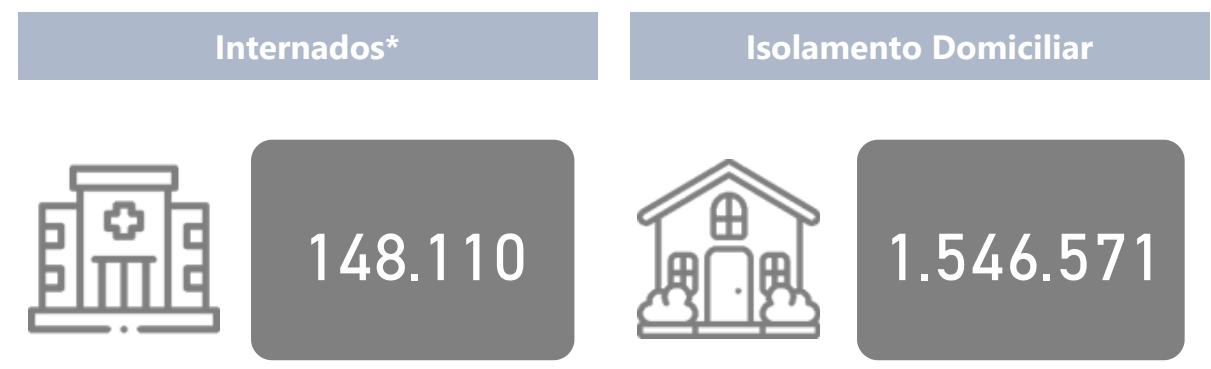
Notificações por Raça



Municípios Afetados



2 DADOS DE HOSPITALIZAÇÃO E ISOLAMENTO DOMICILIAR DOS CASOS CONFIRMADOS DE COVID-19, MG, 2020-2021



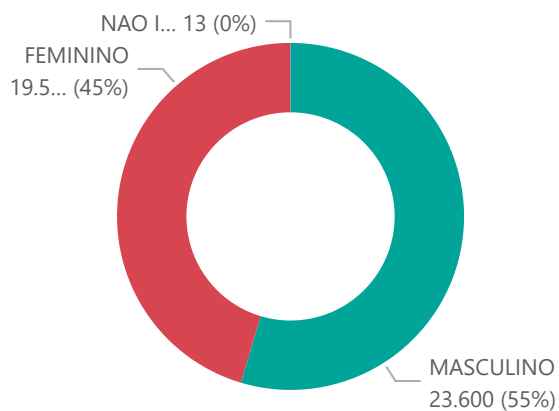
*Casos confirmados de COVID-19 que precisaram de internação hospitalar na rede pública ou privada de Minas Gerais. Dados cumulativos, registrados desde o início da pandemia.

Fonte: Painel COVID-19 MG/ Sala de Situação/SubVS/SES-MG; E-SUS VE; SIVEP-Gripe. Dados parciais, sujeitos a alterações.

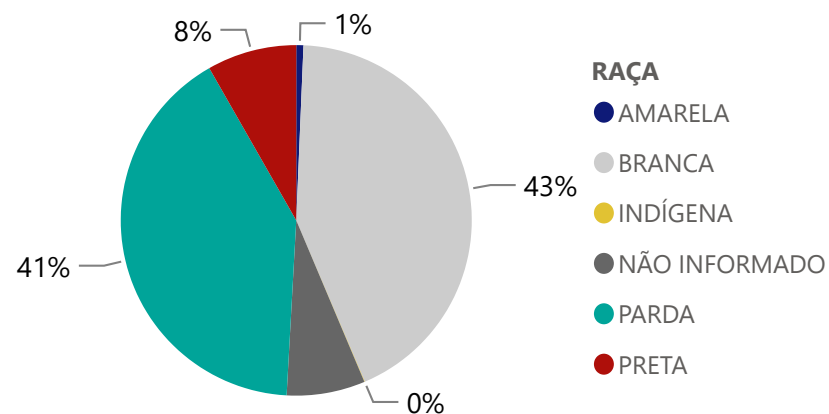
Fonte: Sala de Situação/SubVS/SES-MG; E-SUS VE; SIVEP-Gripe. Dados parciais, sujeitos a alterações.



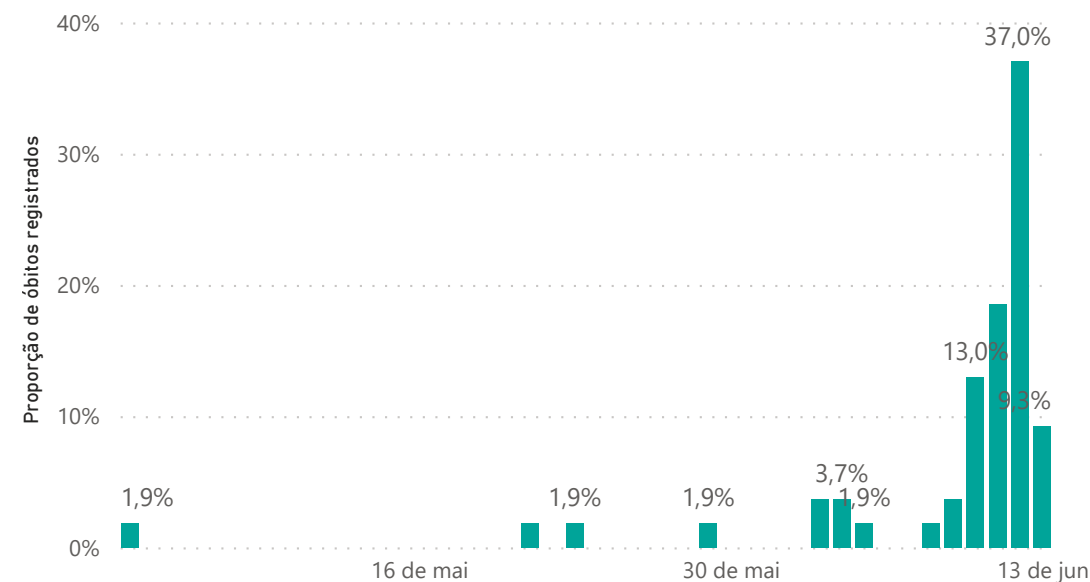
Quantidade de Óbitos por Sexo



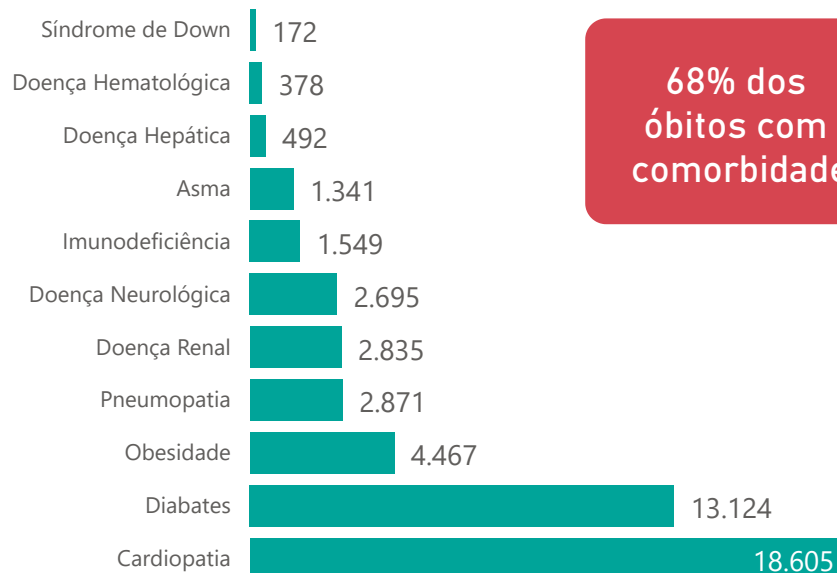
Notificações por Raça



Óbitos Registrados nas Últimas 24 Horas, por Data de Ocorrência



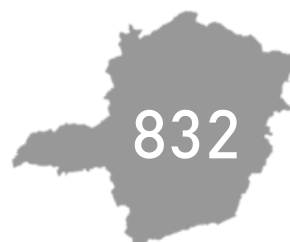
Comorbidade*



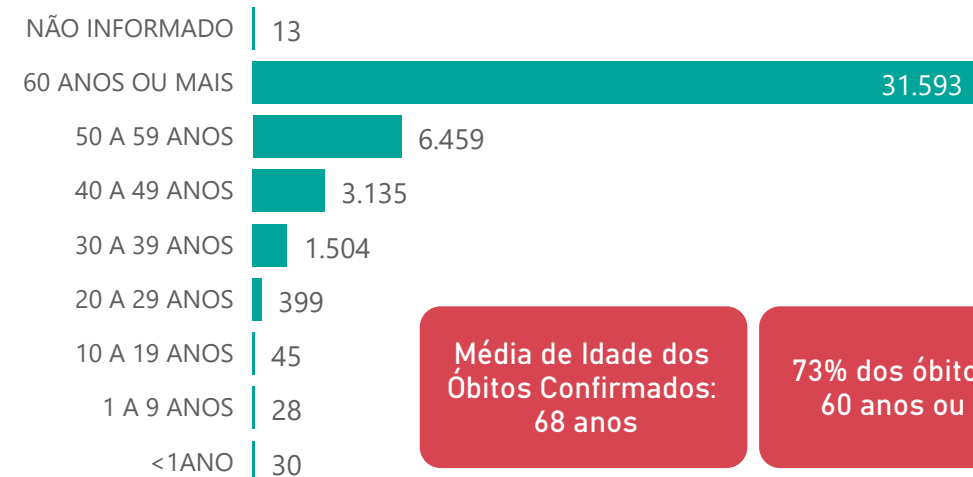
68% dos óbitos com comorbidade

2,5%

Nº de Municípios com Óbitos



Quantidade de Óbitos por Faixa Etária



Média de Idade dos Óbitos Confirmados: 68 anos

73% dos óbitos com 60 anos ou mais

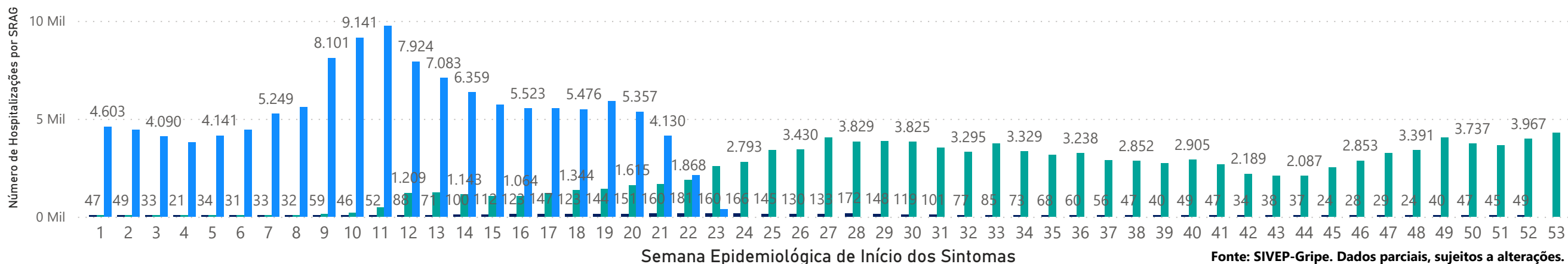
*Os casos que evoluíram a óbito podem ter mais de uma comorbidade.

4

HOSPITALIZAÇÕES POR SÍNDROME RESPIRATÓRIA AGUDA GRAVE (SRAG) 2019-2021

NÚMERO DE HOSPITALIZAÇÕES POR SÍNDROME RESPIRATÓRIA AGUDA GRAVE (SRAG) SEGUNDO SEMANA EPIDEMIOLÓGICA (SE) DE INÍCIO DE SINTOMAS, MG, 2019 - 2021

ANO ● 2019 ● 2020 ● 2021



5 DADOS LABORATORIAIS DE COVID-19, REDE PÚBLICA-MG 2020-2021



Fonte: GAL/FUNED. COES MINAS/COVID-19/SESMG. Dados parciais, sujeitos a alterações.

*Não apresentaram resultado que pode ser concluído como positivo ou negativo.

6

DADOS DE VACINAÇÃO

TOTAL DE DOSES APLICADAS EM MG

1ª DOSE

5.508.598

2ª DOSE

2.570.620

DOSES RECEBIDAS PELO MS



10.700.956

DOSES ENVIADAS PARA AS URS



10.658.421

DOSES ENVIADAS PARA OS MUNICÍPIOS



10.152.366

DISTRIBUIÇÃO DE CASOS E ÓBITOS CONFIRMADOS DA COVID-19 SEGUNDO LOCAL DE RESIDÊNCIA, MINAS GERAIS, 2020-2021

Local de Residência	Casos*	Óbitos	Doses 1 Aplicadas	Doses 2 Aplicadas	Local de Residência	Casos*	Óbitos	Doses 1 Aplicadas	Doses 2 Aplicadas	Local de Residência	Casos*	Óbitos	Doses 1 Aplicadas	Doses 2 Aplicadas
ABADIA DOS DOURADOS	404	14	1882	857	CARAI	963	15	4684	2955	FELISBURGO	453	12	1875	1088
ABAETE	1.142	26	6310	3064	CARANAIBA	116	4	1116	516	FELIXLANDIA	921	20	4029	1885
ABRE CAMPO	1.024	15	3742	1503	CARANDAI	1.640	43	6160	3035	FERNANDES TOURINHO	104	12	806	501
ACAIACA	212	11	1692	568	CARANGOLA	3.321	85	8510	4796	FERROS	419	9	2964	1336
ACUCENA	715	27	2403	1229	CARATINGA	8.290	238	21287	10380	FERVEDOURO	1.004	15	2521	969
AGUA BOA	499	7	2372	1318	CARBONITA	503	5	2283	976	FLORESTAL	276	12	1746	1008
AGUA COMPRIDA	160	8	840	409	CAREACU	489	11	2036	981	FORMIGA	8.352	144	19912	8585
AGUANIL	584	8	1572	790	CARLOS CHAGAS	2.249	28	5017	2391	FORMOSO	221	5	1692	898
AGUAS FORMOSAS	868	31	3791	2149	CARMESIA	93	1	977	554	FORTALEZA DE MINAS	217	6	1403	558
AGUAS VERMELHAS	395	7	2819	1512	CARMO DA CACHOEIRA	432	10	3071	1288	FORTUNA DE MINAS	110	2	1375	483
AIMORES	1.816	60	5812	3948	CARMO DA MATA	665	6	2997	1647	FRANCISCO BADARO	122	3	3074	1361
AIURUOCA	272	7	2208	1087	CARMO DE MINAS	820	19	3230	1398	FRANCISCO DUMONT	146	6	1168	582
ALAGOA	433	6	1103	438	CARMO DO CAJURU	947	34	5569	2090	FRANCISCO SA	818	40	5066	2387
ALBERTINA	216	7	873	375	CARMO DO PARANAIBA	2.615	94	8613	4322	FRANCISCOPOLIS	211	3	1228	682
ALEM PARAIBA	2.894	138	11838	4698	CARMO DO RIO CLARO	1.143	44	5841	2559	FREI GASPAR	504	9	1241	693
ALFENAS	8.164	158	19705	7674	CARMOPOLIS DE MINAS	1.850	38	4628	2146	FREI INOCENCIO	645	21	2462	1166
ALFREDO VASCONCELOS	447	12	2042	964	CARNEIRINHO	1.010	33	2610	1017	FREI LAGONEGRO	120	3	904	384
ALMENARA	3.745	44	9191	4670	CARRANCAS	325	9	1361	606	FRONTEIRA	1.633	50	3753	1454
ALPERCATA	454	19	1873	1048	CARVALHOPOLIS	185	3	1151	621	FRONTEIRA DOS VALES	273	10	1156	704
ALPINOPOLIS	1.185	32	5310	2204	CARVALHOS	175	2	1487	703	FRUTA DE LEITE	109	2	1575	741
ALTEROSA	639	31	5056	1977	CASA GRANDE	69	4	666	383	FRUTAL	6.329	189	13868	6219
ALTO CAPARAÓ	375	8	1365	622	CASCALHO RICO	111	4	967	511	FUNILANDIA	199	5	1184	594
ALTO JEQUITIBA	684	10	2249	1083	CASSIA	1.147	39	5252	2382	GALILEIA	464	17	1398	800
ALTO RIO DOCE	387	25	3936	1845	CATAGUASES	6.744	230	21287	9622	GAMELEIRAS	272	5	1356	600
ALVARENGA	432	4	1201	580	CATAS ALTAS	469	12	1359	601	GLAUCILANDIA	140	7	582	299
ALVINOPOLIS	606	21	4579	2257	CATAS ALTAS DA NORUEGA	95	4	910	575	GOIABEIRA	200	6	930	400
ALVORADA DE MINAS	246	2	895	406	CATUJI	491	4	1508	536	GOIANA	269	5	853	456
AMPARO DO SERRA	135	8	1616	695	CATUTI	186	4	1513	588	GONCALVES	248	5	1279	570
ANDRADAS	3.258	102	9998	4882	CAXAMBU	1.396	27	6473	3159	GONZAGA	342	11	1499	672
ANDRELANDIA	197	9	3720	1369	CEDRO DO ABAETE	21	0	457	264	GOVÊIA	528	28	3941	1516
ANGELANDIA	106	1	1506	821	CENTRAL DE MINAS	651	29	1598	1054	GOVERNADOR VALADARES	25.732	1.105	64099	30494
ANTONIO CARLOS	627	13	3290	1867	CENTRALINA	872	37	2665	1339	GRAO MOGOL	575	8	3110	1741
ANTONIO DIAS	539	22	2588	938	CHACARA	204	9	1300	513	GRUPIARA	79	1	627	317
ANTONIO PRADO DE MINAS	155	5	901	404	CHALE	609	9	1611	838	GUANHAES	2.571	33	8592	3979
ARACAI	69	1	775	388	CHAPADA DO NORTE	170	3	3903	1245	GUAPE	851	26	3888	1712
ARACITABA	74	8	893	423	CHAPADA GAUCHA	768	7	2570	1501	GUARACIABA	517	29	3026	1560
ARACUAI	1.507	38	9388	4091	CHIADOR	298	7	936	478	GUARACIAMA	159	4	1070	501
ARAGUARI	14.343	376	29313	11626	CIPOOTANEA	401	17	1777	1001	GUARANESIA	1.414	25	5281	2276
ARANTINA	153	3	1333	407	CLARAVAL	449	2	1160	533	GUARANI	821	5	2541	1304
ARAPONGA	403	6	1433	756	CLARO DOS POCOES	368	9	2295	1029	GUARARA	502	18	1317	608
ARAPORA	1.780	26	1653	927	CLAUDIO	3.570	57	6451	2323	GUARDA-MOR	547	11	2128	1561
ARAPUA	242	2	1020	667	COIMBRA	497	7	2244	956	GUAXUPE	4.778	98	14715	6634
ARAÚJOS	697	9	2118	822	COLUNA	316	6	2402	1086	GUIDOVAL	663	17	2161	1014
ARAXÁ	11.931	192	25720	12195	COMENDADOR GOMES	347	4	831	371	GUIMARANIA	865	12	2298	1126
ARCEBURGO	967	27	2742	1305	COMERCINHO	236	6	1980	1095	GUIRICEMA	722	29	2539	1402
ARCOS	4.605	109	10656	4308	CONCEICAO DA APARECIDA	444	10	3116	1287	GURINHATA	251	3	1855	1000
AREADO	800	18	4261	1878	CONCEICAO DA BARRA DE MINAS	198	2	1138	560	HELIODORA	465	11	1657	718
ARGIRITA	247	5	975	515	CONCEICAO DAS ALAGOAS	3.804	121	5390	1951	IAPU	802	30	3092	1253
ARICANDUVA	83	0	1207	730	CONCEICAO DAS PEDRAS	140	2	896	444	IBERTIOGA	180	7	1818	991
ARINOS	638	19	4368	2026	CONCEICAO DE IPANEMA	343	2	1126	583	IBIA	2.036	39	5834	2570
ASTOLFO DUTRA	1.267	22	4504	1830	CONCEICAO DO MATO DENTRO	2.727	33	5034	2157	IBIAI	274	7	1888	880
ATALEIA	1.077	8	3884	3000	CONCEICAO DO PARA	273	8	1596	659	IBIRACATU	184	2	1441	711
AUGUSTO DE LIMA	251	8	1400	658	CONCEICAO DO RIO VERDE	1.002	15	3776	1650	IBIRACI	843	21	2831	1321
BAEPENDI	1.366	13	6247	3221	CONCEICAO DOS OUROS	798	29	3115	1119	IBIRITE	8.180	323	27265	11594
BALDIM	576	19	2220	968	CONEGO MARINHO	99	2	1693	951	IBITIURA DE MINAS	435	2	1306	600
BAMBUÍ	1.464	24	6843	3537	CONFINS	460	11	2178	936	IBITURUNA	276	1	940	438
BANDEIRA	445	9	1270	685	CONGONHAL	974	22	3234	1585	ICARAI DE MINAS	264	3	2242	951
BANDEIRA DO SUL	441	10	1616	644	CONGONHAS	7.161	87	12873	6372	IGARAPE	2.501	77	8582	3449
BARAO DE COCAIS	3.439	60	9537	3399	CONGONHAS DO NORTE	94	2	1093	697	IGARATINGA	792	13	2710	1243
BARAO DE MONTE ALTO	179	11	1841	1054	CONQUISTA	542	9	2352	943	IGUATAMA	498	6	2386	2689
BARBACENA	7.185	248	39193	22469	CONSELHEIRO LAFAIETE	12.634	244	32132	15600	IJACI	332	8	1859	813
BARRA LONGA	360	9	1983	982	CONSELHEIRO PENNA	1.488	27	4861	2895	ILICINEA	675	23	3420	1366
BARROSO	1.687	47	6005	2744	CONSOLACAO	49	3	565	287	IMBE DE MINAS	290	6	1182	662
BELA VISTA DE MINAS	747	22	2162	929	CONTAGEM	35.441	1.582	149228	60552	INCONFIDENTES	404	8	1723	795
BELMIRO BRAGA	194	3	1096	537	COQUEIRAL	600	18	2771	1222	INDAIABIRA	249	1	1323	766
BELO HORIZONTE	216.993	5.393	849302	408244	CORACAO DE JESUS	580	17	5480	2640	INDIANOPOLIS	537	5	1473	666
BELO ORIENTE	2.467	60	5485	2395	CORDISBURGO	338	11	2502	1223	INGAI	133	4	746	433
BELO VALE	775	10	2874	1183	CORDISLANDIA	154	2	959	474	INHAPIM	1.842	58	6508	3102
BERILO	141	1	4989	1109	CORINTO	1.065	42	5523	2245	INHAUMA	611	19	1564	696
BERIZAL	151	1	1436	512	COROACI	409	9	2895	1355	INIMUTABA	483	13	1868	827
BERTOPOLIS	325	0	1690	977	COROMANDEL	1.874	92	7632	45517	IPABA	1.666	40	4556	1783
BETIM	27.392	1.098	86723	37705	CORONEL FABRICIANO	12.450	303	21629	11956	IPANEMA	2.487	46	5087	2481
BIAS FORTES	108	3	1787	549	CORONEL MURTA	221	5	2087	1108	IPATINGA	29.166	791	55147	27567
BICAS	1.324	43	5164	2299	CORONEL PACHECO	186	10	1115	485	IPIACU	345	6	1123	743
BIQUINHAS	117	1	844	482	CORONEL XAVIER CHAVES	277	4	1199	510	IPIUNA	1.165	37	2982	1241
BOA ESPERANCA	3.770	102	12058	5032	CORREGO DANTA	150	6	1040	610	IRAI DE MINAS	673	13	1407	750
BOCAINA DE MINAS	167	7	1446	653	CORREGO DO BOM JESUS	396	7	1411	730	ITABIRA	17.632	350	26496	13853
BOCAIUVA	2.089	55	9784	4406	CORREGO FUNDO	589	5	1213	474	ITABIRINHA	1.021	31	3405	1511
BOM DESPACHO	3.876	68	11374	5754	CORREGO NOVO	267	10	743	345	ITABIRITO	11.529	120	10494	5052
BOM JARDIM DE MINAS	456	3	2471	973	COUTO DE MAGALHAES DE MINAS	79	2	1247	609	ITACAMBIRA	134	3	1332	571
BOM JESUS DA PENHA	589	12	1241	673	CRISOLITA	201	3	1360	655	ITACARAMBI	472	11	3250	1797
BOM JESUS DO AMPARO	207	6	1741	801	CRISTAIS	1.203	24	3243	1575	ITAGUARA	1.752	28	4386	2158
BOM JESUS DO GALHO	576	26	3959	2123	CRISTALIA	279	1	1218	474	ITAIPE	345	5	1961	1008
BOM REPOUSO	876	19	2926	1154	CRISTIANO OTONI	403	13	1229	544	ITAJUBA	7.996	366	25842	12846
BOM SUCESSO	897	7	5467	2482	CRISTINA	474	6	3180	1320	ITAMARANDIBA	1.292	17	8296	2930
BONFIM	367	13	3472	1487	CRUCILANDIA	302	3	1904	954	ITAMARATI DE MINAS	422	4	1462	633
BONFINOPOLIS DE MINAS	439	12	1594	955	CRUZEIRO DA FORTALEZA	243	6	1188	485	ITAMBACURI	722	24	4900	2649
BONITO DE MINAS	56	0	2831	1138	CRUZILIA	1.078	31	4983	2086	ITAMBE DO MATO DENTRO	102	4	766	399
BORDA DA MATA	1.350	41	6351	2551	CUPARAQUE	431	5	1182	535	ITAMOGI	1.019	37	3273	1475
BOTELHOS	1.531	19	4456	1939	CURRAL DE DENTRO	563	9	1615	639	ITAMONTE	1.878	37	4036	1614
BOTUMIRIM	215	4	1464	617	CURVELO	4.189	233	23234	9332	ITANHANDU	2.029	56	3717	1781
BRAS PIRES	196	7	1575	758	DATAS	444	11	1200	549	ITANHOMI	722	20	3786	153

DISTRIBUIÇÃO DE CASOS E ÓBITOS CONFIRMADOS DA COVID-19 SEGUNDO LOCAL DE RESIDÊNCIA, MINAS GERAIS, 2020-2021

Local de Residência	Casos*	Óbitos	Doses 1 Aplicadas	Doses 2 Aplicadas	Local de Residência	Casos*	Óbitos	Doses 1 Aplicadas	Doses 2 Aplicadas	Local de Residência	Casos*	Óbitos	Doses 1 Aplicadas	Doses 2 Aplicadas
LAGOA DOURADA	736	13	3215	1159	PEDRA BONITA	347	7	1276	595	SAO FRANCISCO	1.161	32	13246	5170
LAGOA FORMOSA	1.795	54	6702	2946	PEDRA DO ANTA	125	0	1135	647	SAO FRANCISCO DE PAULA	356	6	2033	1023
LAGOA GRANDE	759	30	2067	945	PEDRA DO INDAIA	223	7	874	485	SAO FRANCISCO DE SALES	628	21	1222	625
LAGOA SANTA	5.132	108	13126	6527	PEDRA DOURADA	156	1	616	329	SAO FRANCISCO DO GLORIA	355	6	1539	693
LAJINHA	2.257	37	3977	1666	PEDRALVA	353	9	3140	1536	SAO GERALDO	895	22	2989	1496
LAMBARI	1.458	34	6016	2271	PEDRAS DE MARIA DA CRUZ	188	6	2341	940	SAO GERALDO DA PIEDADE	244	10	1283	519
LAMIM	83	3	1242	624	PEDRINOPOLIS	389	8	1111	588	SAO GERALDO DO BAIXO	161	7	880	446
LARANJAL	604	15	2453	1056	PEDRO LEOPOLDO	4.772	147	15793	6579	SAO GONCALO DO ABAETE	351	12	1747	799
LASSANCE	370	4	1665	591	PEDRO TEIXEIRA	25	0	633	270	SAO GONCALO DO PARA	498	19	2751	1294
LAVRAS	6.870	109	29223	12355	PEQUERI	174	3	1066	534	SAO GONCALO DO RIO ABAIXO	1.164	23	3532	1452
LEANDRO FERREIRA	251	5	1007	486	PEQUI	300	8	1159	577	SAO GONCALO DO RIO PRETO	172	4	1040	519
LEME DO PRADO	150	3	1348	539	PERDIGAO	934	11	1912	1104	SAO GONCALO DO SAPUCAI	2.038	45	5609	2339
LEOPOLDINA	4.615	111	15556	7596	PERDIZES	1.291	20	2839	1275	SAO GOTARDO	2.881	67	8268	3288
LIBERDADE	192	6	1823	887	PERDOES	1.524	24	6231	2614	SAO JOAO BATISTA DO GLORIA	983	25	2468	1027
LIMA DUARTE	741	46	6102	2240	PERQUITO	570	21	1542	718	SAO JOAO DA LAGOA	142	3	1007	518
LIMEIRA DO OESTE	912	21	1929	846	PESCADOR	383	6	1203	797	SAO JOAO DA MATA	243	9	905	360
LONTRA	416	9	1802	957	PIAU	115	11	1173	480	SAO JOAO DA PONTE	511	22	8181	2514
LUISEBURGO	305	14	1363	619	PIEDADE DE CARATINGA	598	21	1627	828	SAO JOAO DAS MISSOES	364	6	6416	5858
LUISLANDIA	140	2	1577	670	PIEDADE DE PONTE NOVA	193	8	1207	649	SAO JOAO DEL REI	6.846	179	27659	13455
LUMINARIAS	79	7	1525	674	PIEDADE DO RIO GRANDE	335	8	1863	755	SAO JOAO DO MANHUACU	666	24	2073	936
LUZ	1.417	30	5702	2271	PIEDADE DOS GERAIS	78	5	1728	750	SAO JOAO DO MANTENINHA	760	10	1384	694
MACHACALIS	569	9	1932	1103	PIMENTA	423	10	2285	970	SAO JOAO DO ORIENTE	731	19	2111	1056
MACHADO	3.705	51	9675	4398	PINGO-D'AGUA	249	7	1195	523	SAO JOAO DO PACUI	37	2	905	501
MADRE DE DEUS DE MINAS	498	10	1660	600	PINTOPOLIS	88	3	1790	836	SAO JOAO DO PARAISO	1.530	19	4501	2217
MALACACHETA	1.124	20	4394	2558	PIRACEMA	106	11	2301	908	SAO JOAO EVANGELISTA	771	8	3907	1970
MAMONAS	311	5	1475	682	PIRAJUBA	601	19	1347	473	SAO JOAO NEPOMUCENO	1.793	26	8106	3210
MANGA	1.343	15	5621	3192	PIRANGA	473	29	5325	3499	SAO JOAQUIM DE BICAS	1.529	95	6687	2530
MANHUACU	5.763	175	20755	10119	PIRANGUCU	361	10	1815	811	SAO JOSE DA BARRA	552	14	2046	706
MANHUMIRIM	1.575	34	6559	2695	PIRANGUINHO	771	38	2144	948	SAO JOSE DA LAPA	2.188	38	6303	2059
MANTENA	2.933	76	6147	3194	PIRAPETINGA	2.202	26	3584	1269	SAO JOSE DA SAFIRA	392	9	776	403
MAR DE ESPANHA	1.065	29	3071	1461	PIRAPORA	4.978	61	13514	6264	SAO JOSE DA VARGINHA	198	1	1060	587
MARAVILHAS	439	4	1799	691	PIRAUBA	1.433	21	3967	1664	SAO JOSE DO ALEGRE	173	5	1149	495
MARIA DA FE	846	35	3729	1732	PITANGUI	1.952	86	6554	2983	SAO JOSE DO DIVINO	312	3	926	507
MARIANA	8.028	87	14499	5925	PIUMHI	3.145	62	9898	3824	SAO JOSE DO GOIABAL	375	11	1679	842
MARILAC	278	9	1058	539	PLANURA	1.513	33	2455	1045	SAO JOSE DO JACURI	202	2	1657	857
MARIO CAMPOS	1.059	44	2875	1077	POCO FUNDO	1.083	6	5334	2333	SAO JOSE DO MANTIMENTO	196	2	722	405
MARIPÁ DE MINAS	286	8	1127	540	POCOS DE CALDAS	10.529	342	45257	22510	SAO LOURENCO	4.585	106	14098	7981
MARLIÉRIA	325	15	1226	626	POCRANE	555	8	2474	1344	SAO MIGUEL DO ANTA	353	12	1898	1052
MARMELOPOLIS	126	2	934	403	POMPEU	3.045	40	7061	3037	SAO PEDRO DA UNIAO	273	7	1877	713
MARTINHO CAMPOS	1.011	29	4021	1798	PONTE NOVA	5.918	184	15347	8543	SAO PEDRO DO SUACUI	228	4	1509	854
MARTINS SOARES	283	10	1686	732	PONTO CHIQUE	242	13	944	537	SAO PEDRO DOS FERROS	397	10	2711	1172
MATA VERDE	521	8	2011	978	PONTO DOS VOLANTES	330	14	2668	1434	SAO ROMAO	199	5	2257	805
MATERLANDIA	150	1	1974	628	PORTEIRINHA	1.880	48	10154	4705	SAO ROQUE DE MINAS	650	14	1730	868
MATEUS LEME	2.258	72	8497	3642	PORTO FIRME	692	10	3058	1459	SAO SEBASTIAO DA BELA VISTA	443	9	1418	612
MATHIAS LOBATO	284	10	923	387	POTE	857	17	4580	1773	SAO SEBASTIAO DA VARGEM ALEGRE	202	3	913	475
MATIAS BARBOSA	1.591	42	3684	1745	POUSO ALEGRE	18.861	362	40758	20294	SAO SEBASTIAO DO ANTA	408	9	1471	648
MATIAS CARDOSO	238	8	2832	1628	POUSO ALTO	739	23	2190	1041	SAO SEBASTIAO DO MARANHÃO	331	1	2542	1076
MATIPO	1.050	23	3387	1273	PRADOS	735	16	2749	1029	SAO SEBASTIAO DO OESTE	412	6	1764	828
MATO VERDE	867	12	3830	1274	PRATA	2.606	95	7075	3059	SAO SEBASTIAO DO PARAISO	4.854	205	20420	8741
MATOZINHOS	2.999	83	7870	3309	PRATAPOLIS	484	23	3589	1353	SAO SEBASTIAO DO RIO PRETO	122	2	452	341
MATUTINA	150	5	1478	1307	PRATINHA	255	2	1205	623	SAO SEBASTIAO DO RIO VERDE	257	4	802	356
MEDIÉROS	200	2	1034	429	PRESIDENTE BERNARDES	212	9	2012	882	SAO THOME DAS LETRAS	232	2	1660	571
MEDINA	988	19	5405	2933	PRESIDENTE JUSCELINO	137	3	1551	539	SAO TIAGO	573	10	3203	1403
MENDES PIMENTEL	706	9	1807	886	PRESIDENTE KUBITSCHER	162	3	1300	425	SAO TOMAS DE AQUINO	365	21	2430	1000
MERCES	448	17	3309	1592	PRESIDENTE OLEGARIO	747	28	4834	2059	SAO VICENTE DE MINAS	211	6	2083	973
MESQUITA	390	3	1605	865	PRUDENTE DE MORAIS	510	16	2164	866	SAPUCAI-MIRIM	422	4	1425	642
MINAS NOVAS	703	22	6669	2387	QUARTEL GERAL	127	2	1139	486	SARDOA	413	9	1560	781
MINDURI	168	6	1008	479	QUELUZITO	101	4	745	418	SARZEDO	1.833	68	7057	3019
MIRABELA	565	12	3210	1532	RAPOSOS	1.901	33	3769	1830	SEM-PEIXE	139	4	1054	679
MIRADOURO	723	9	2606	1127	RAUL SOARES	2.061	53	7258	3389	SENADOR AMARAL	693	8	1240	440
MIRAI	753	15	3320	2025	RECREIO	562	11	3259	1568	SENADOR CORTES	134	2	708	281
MIRAVANIA	10	0	1055	789	REDUTO	324	4	1367	732	SENADOR FIRMINO	364	7	2979	1229
MOEDA	298	10	1554	668	RESENDE COSTA	585	12	3311	1679	SENADOR JOSE BENTO	154	5	708	308
MOEMA	818	10	2247	1081	RESPLENDOR	1.731	41	4903	2940	SENADOR MODESTINO GONCALVES	156	7	993	669
MONJOLOS	61	2	606	318	RESSAQUINHA	267	10	1733	1009	SENHORA DE OLIVEIRA	221	6	1605	818
MONSENHOR PAULO	419	5	2506	1091	RIACHINHO	401	6	1849	1056	SENHORA DO PORTO	83	1	970	540
MONTALVANIA	1.056	17	3598	1808	RIACHO DOS MACHADOS	330	5	1673	843	SENHORA DOS REMEDIOS	267	14	3044	1531
MONTE ALEGRE DE MINAS	1.514	33	5140	3027	RIBEIRAO DAS NEVES	15.936	583	43829	28509	SERICITA	565	2	1569	793
MONTE AZUL	1.168	26	6051	6037	RIBEIRAO VERMELHO	333	8	1592	580	SERITINGA	73	1	610	336
MONTE BELO	944	27	4011	1582	RIO ACIMA	985	32	1878	850	SERRA AZUL DE MINAS	90	0	601	404
MONTE CARMELO	4.133	159	11571	4772	RIO CASCA	964	37	4102	1613	SERRA DA SAUDADE	51	0	355	207
MONTE FORMOSO	342	4	871	539	RIO DO PRADO	287	3	1404	785	SERRA DO SALITRE	1.219	35	2740	1693
MONTE SANTO DE MINAS	1.114	43	6116	3110	RIO DOCE	268	8	1978	549	SERRA DOS AIMORES	468	10	1721	1364
MONTE SIAO	2.326	30	5467	2179	RIO ESPERA	249	9	2048	1307	SERRANIA	527	10	2110	1024
MONTE CLAROS	35.279	851	96542	45852	RIO MANSO	424	11	1422	865	SERRANOPOLIS DE MINAS	168	2	1476	571
MONTEZUMA	110	4	1569	752	RIO NOVO	425	16	2537	1221	SERRANOS	27	0	555	297
MORADA NOVA DE MINAS	559	12	2600	1139	RIO PARANAIBA	1.510	26	3388	1947	SERRO	1.060	16	5091	3726
MORRO DA GARÇA	99	9	658	366	RIO PARDO DE MINAS	1.059	5	3942	1581	SETE LAGOAS	19.727	504	57525	27147
MORRO DO PILAR	155	4	1076	525	RIO PIRACICABA	1.416	25	4968	2775	SETUBINHA	182	3	1670	1108
MUNHOZ	519	10	1367	615	RIO POMBA	1.067	28	4839	2995	SILVEIRANIA	77	3	1035	346
MURIAE	9.670	251	32635	16720	RIO PRETO	350	2	1631	817	SILVIANOPOLIS	264	9	1526	966
MUTUM	1.733	28	6708	3096	RIO VERMELHO	202	2	2651	1764	SIMAO PEREIRA	249	12	1112	460
MUZAMBINHO	1.401	22	6980	2962	RITAPOLIS	220	11	1635	619	SIMONESIA	991	27	3786	1644
NACIP RAYDAN	166	6	1003	427	ROCHEDO DE MINAS	206	4	833	328	SOBRALIA	249	13	1521	866
NANUQUE	3.789	114	9804	5078	RODEIRO	856	15	1288	667	SOLEDADE DE MINAS	303	2	1811	664
NAQUE	521	18	1125	439	ROMARIO	333	7	997	427	TABULEIRO	277	9	1786	538
NATALANDIA	171	5	881	412	ROSARIO DA LIMEIRA	199	3	1327	664	TAIQUEIRAS	2.678	29	7567	3490
NATERCIA	326	7	1556	934	RUBELITA	111	1	1683	1105	TAPARUBA	301	7	1139	543
NAZARENO	392	6	2631	1131	RUBIM	791	20	2463	1443	TAPIRA	365	2	1529	579
NEPOMUCENO	1.865	33	6494	3178	SABARA	4.911	181	25779	13282	TAPIRAI	57	0	569	294
NINHEIRA	256	4	2145	1112	SABINOPOLIS	553	18	4850	1866	TAQUARACU DE MINAS	235	9	1173	539
NOVA BELEM	371	11	949	457	SACRAMENTO	2.257	4							