

# BOLETIM EPIDEMIOLÓGICO

COVID-19: Doença causada pelo coronavírus – 19

sexta-feira, 23 de abril de 2021



SAÚDE



GOVERNO  
DIFERENTE.  
ESTADO  
EFICIENTE.



## CENÁRIO EM MINAS GERAIS - COVID-19 CORONAVÍRUS

Total de Casos Confirmados

1.307.937

Casos em Acompanhamento

77.663

Casos Recuperados

1.198.780

Óbitos Confirmados

31.494

Fonte: Painel COVID-19 MG/Sala de Situação/SubVS/SES/MG. Dados parciais, sujeitos a alterações.

**TOTAL DE CASOS CONFIRMADOS:** soma dos casos confirmados que não evoluíram para óbito e dos óbitos confirmados por COVID-19.

**CASOS RECUPERADOS:** casos confirmados de COVID-19 que receberam alta hospitalar e/ou cumpriram isolamento domiciliar de 10 dias E estão há 72h assintomáticos (sem a utilização de medicamentos sintomáticos) E sem intercorrências.

**CASOS EM ACOMPANHAMENTO:** casos confirmados de COVID-19 que não evoluíram para óbito, cuja condição clínica permanece sendo acompanhada ou aguarda atualização pelos municípios.

**ÓBITOS CONFIRMADOS:** óbitos confirmados para COVID-19.



Nº de Casos Confirmados nas Últimas 24h

5.309



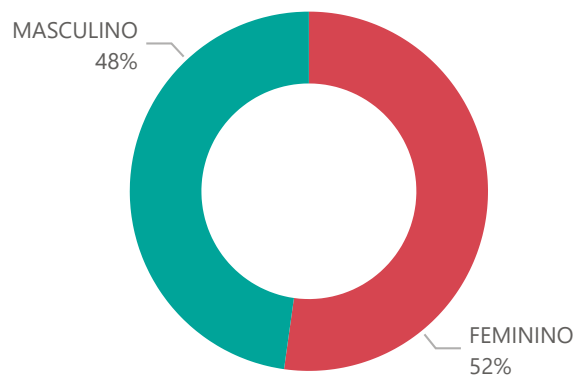
Nº de Óbitos Confirmados nas Últimas 24h

108

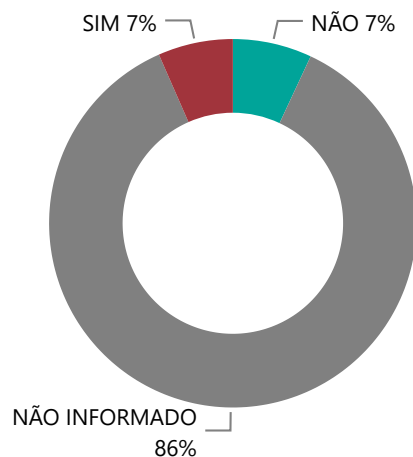
**Observação:** o "número de casos e óbitos confirmados nas últimas 24h" pode não retratar a ocorrência de novos casos no período, mas o total de casos notificados à SES/MG nas últimas 24h.

# 1 PERFIL EPIDEMIOLÓGICO DOS CASOS CONFIRMADOS DE COVID-19 QUE NÃO EVOLUÍRAM PARA ÓBITO, MG, 2020

## Quantidade de Casos por Sexo

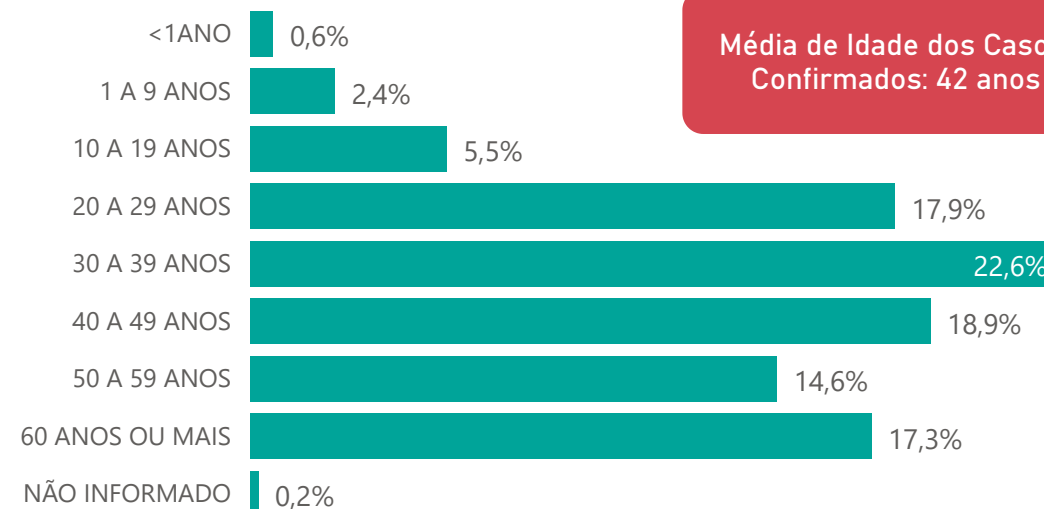


## Apresenta Fator de Risco (Comorbidade\*)

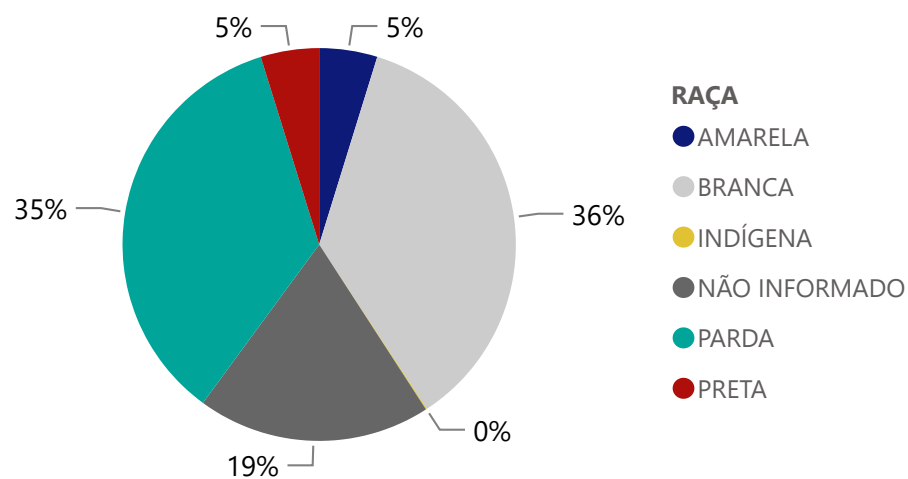


\*Dados parciais, aguardando atualização dos municípios.


## Quantidade de casos por Faixa Etária



## Notificações por Raça



## Municípios Afetados



## 2

## DADOS DE HOSPITALIZAÇÃO E ISOLAMENTO DOMICILIAR DOS CASOS CONFIRMADOS DE COVID-19, MG, 2020

### Internados\*



111.249

### Isolamento Domiciliar



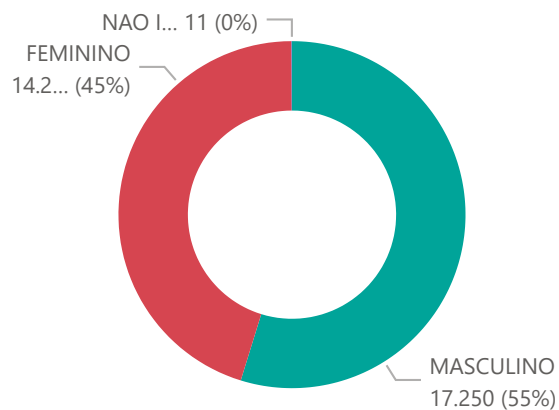
1.196.688

\*Casos confirmados de COVID-19 que precisaram de internação hospitalar na rede pública ou privada de Minas Gerais. Dados cumulativos, registrados desde o início da pandemia.

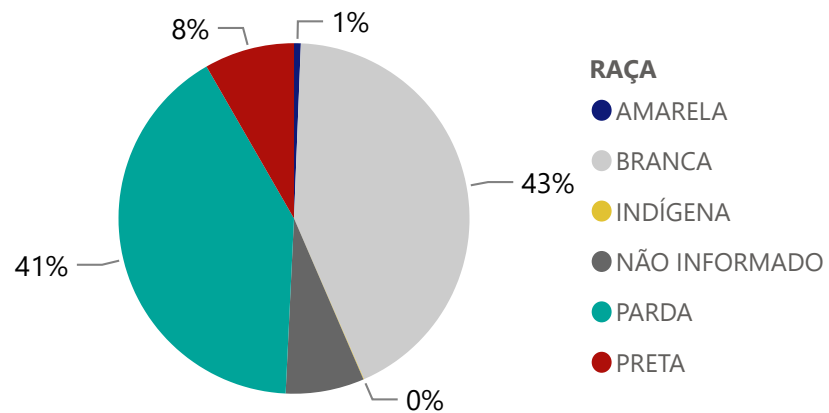
Fonte: Painel COVID-19 MG/ Sala de Situação/SubVS/SES-MG; E-SUS VE; SIVEP-Gripe. Dados parciais, sujeitos a alterações.

Fonte: Sala de Situação/SubVS/SES-MG; E-SUS VE; SIVEP-Gripe. Dados parciais, sujeitos a alterações.

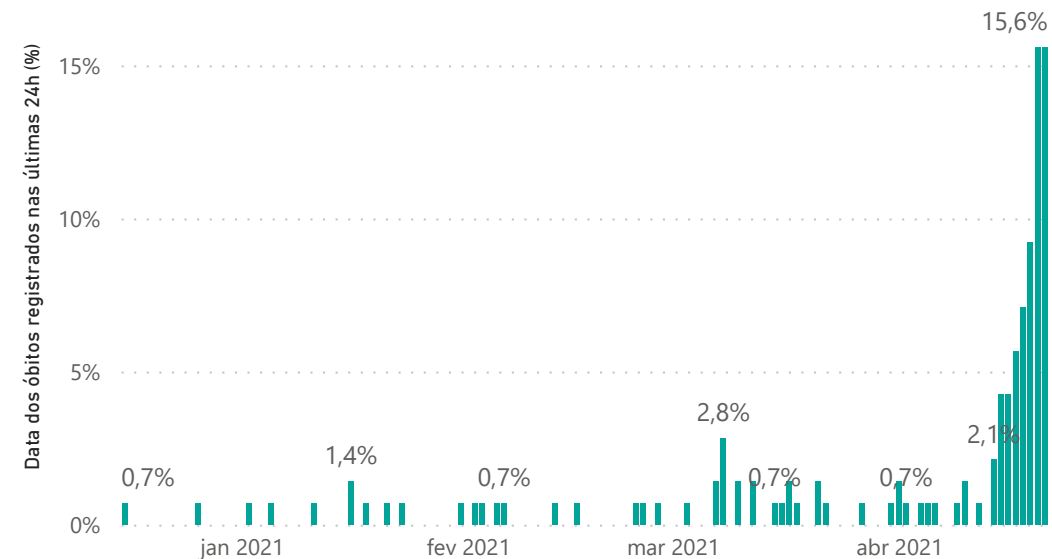
## Quantidade de Óbitos por Sexo



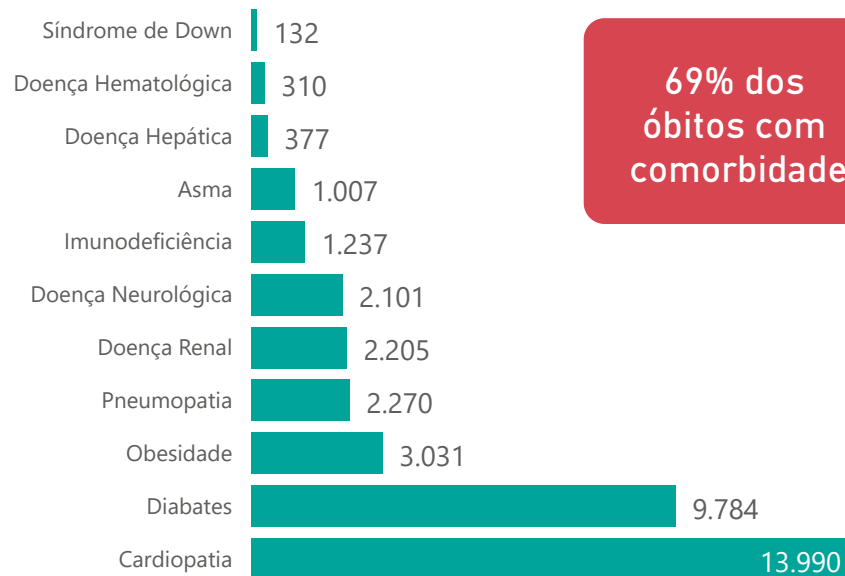
## Notificações por Raça



## Óbitos Registrados nas Últimas 24 Horas, por Data de Ocorrência



## Comorbidade\*



69% dos óbitos com comorbidade

2,4%

## Nº de Municípios com Óbitos



## Quantidade de Óbitos por Faixa Etária



Média de Idade dos Óbitos Confirmados: 70 anos

77% dos óbitos com 60 anos ou mais

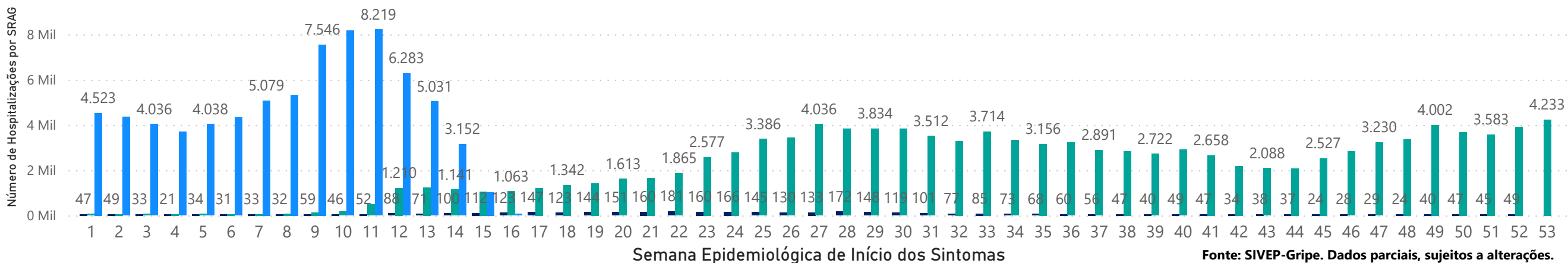
\*Os casos que evoluíram a óbito podem ter mais de uma comorbidade.

# 4

## HOSPITALIZAÇÕES POR SÍNDROME RESPIRATÓRIA AGUDA GRAVE (SRAG)

NÚMERO DE HOSPITALIZAÇÕES POR SÍNDROME RESPIRATÓRIA AGUDA GRAVE (SRAG) SEGUNDO SEMANA EPIDEMIOLÓGICA (SE) DE INÍCIO DE SINTOMAS, MG, 2019 - 2021

ANO ● 2019 ● 2020 ● 2021



Fonte: SIVEP-Gripe. Dados parciais, sujeitos a alterações.

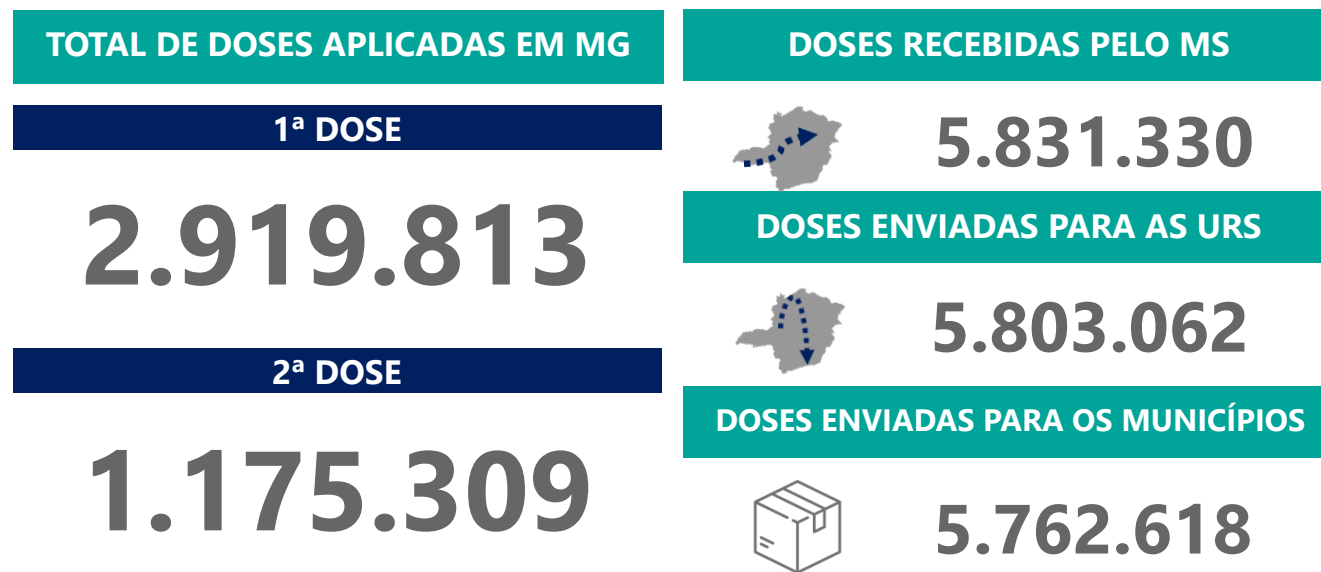
## 5 DADOS LABORATORIAIS DE COVID-19, REDE PÚBLICA-MG 2020



Fonte: GAL/FUNED. COES MINAS/COVID-19/SESMG. Dados parciais, sujeitos a alterações.

\*Não apresentaram resultado que pode ser concluído como positivo ou negativo.

## 6 DADOS DE VACINAÇÃO



**DISTRIBUIÇÃO DE CASOS E ÓBITOS CONFIRMADOS DA COVID-19 SEGUNDO LOCAL DE RESIDÊNCIA, MINAS GERAIS, 2020**

Local de Residência	Casos*	Óbitos	Doses 1 Aplicadas	Doses 2 Aplicadas	Local de Residência	Casos*	Óbitos	Doses 1 Aplicadas	Doses 2 Aplicadas	Local de Residência	Casos*	Óbitos	Doses 1 Aplicadas	Doses 2 Aplicadas	Local de Residência	Casos*	Óbitos	Doses 1 Aplicadas	Doses 2 Aplicadas
ABADIA DOS DOURADOS	334	12	1054	658	CORONEL FABRICIANO	11.276	249	10661	7028	LAGOA GRANDE	676	28	1089	675	RIO MANO	317	10	1041	604
ABATE	875	18	3288	1634	CORONEL MURTA	156	2	1362	331	LAGOA SANTA	4.372	86	8184	2891	RIO NOVO	366	12	1450	949
ABRE CAMPO	825	11	2378	713	CORONEL PACHECO	157	7	527	339	LAIJINHA	2.027	32	2503	1313	RIO PARANAIWA	1.264	17	2289	1664
ACIACA	199	7	713	337	CORONEL XAVIER CHAVES	152	4	607	202	LAMBARI	1.044	22	2687	1827	RIO PARDO DE MINAS	918	4	5981	907
ACUCENA	621	18	1469	779	CORREGO DANTA	118	4	621	369	LAMIM	47	2	894	141	RIO PIRACICABA	1.195	21	2705	382
AGUA BOA	396	6	1514	653	CORREGO DO BOM JESUS	250	7	801	408	LARANIAL	369	14	1281	764	RIO POMBA	1.077	18	3080	1868
AGUA COMPRIDA	148	7	500	301	CORREGO FUNDO	439	4	798	255	LASSANCE	219	1	988	222	RIO PRETO	258	2	820	629
AGUANIL	402	8	856	355	CORREGO NOVO	213	9	426	261	LAVRAS	3.479	76	13382	4217	RIO VERMELHO	131	1	1881	542
AGUAS FORMOSAS	770	22	2369	1325	COUTO DE MAGALHAES DE MINAS	64	1	696	406	LEANDRO FERREIRA	112	5	569	358	RITAPOLIS	138	6	987	271
AGUAS VERMELHAS	304	7	1532	558	CRISOLITA	147	2	731	197	LEME DO PRADO	123	3	647	274	ROCHEDO DE MINAS	200	4	338	209
AIMORES	1.602	41	3546	2238	CRISTAIS	514	12	1786	1014	LEOPOLDINA	3.313	79	8739	4201	RODEIRO	177	12	765	484
AIURUOCA	73	6	1124	459	CRISTALIA	151	1	670	329	LIBERDADE	105	6	1114	420	ROMARIA	287	7	486	294
ALAGOA	283	4	437	299	CRISTIANO OTONI	318	11	573	252	LIMA DUARTE	564	39	2497	1335	ROSARIO DA LIMEIRA	175	3	812	350
ALBERTINA	169	6	478	273	CRISTINA	215	4	1262	633	LIMEIRA DO OESTE	465	10	911	619	RUBELITA	63	1	1218	622
ALEM PARAIBA	2.430	119	5486	3191	CRUCILANDIA	321	3	1219	644	LONTRA	373	5	1202	370	RUBIM	618	16	1497	986
ALFENAS	5.776	130	8080	2798	CRUZEIRO DA FORTALEZA	184	6	529	356	LUISBURGO	255	12	683	210	SABARA	3.994	130	16326	3390
ALFREDO VASCONCELOS	254	7	766	535	CRUZILIA	538	14	2141	1002	LUISLANDIA	108	2	842	258	SABINOPOLIS	365	10	2669	968
ALMENARA	3.206	32	6388	4050	CUPARAQUE	339	4	534	161	LUMINARIAS	79	7	713	492	SACRAMENTO	1.698	40	3484	2051
ALPERCATA	393	14	1012	392	CURRAL DE DENTRO	407	5	773	222	LUZ	505	17	2635	676	SALINAS	1.919	25	6830	2761
ALPINOPOLIS	715	16	2389	839	CURVELO	3.384	155	11619	7049	MACHACALIS	509	8	1146	606	SALTO DA DIVISA	278	8	982	642
ALTEROSA	489	28	2204	1130	DATAS	268	5	568	142	MACHADO	1.408	26	4910	2718	SANTANA DA VARGEM	194	4	902	571
ALTO CAPARAÓ	325	7	775	483	DELFINOPOLIS	322	19	941	275	MADRE DE DEUS DE MINAS	228	3	573	365	SANTANA DE CATAGUASES	351	0	689	451
ALTO JEQUITUBA	548	9	1130	351	DELFINOPOLIS	158	3	1047	387	MALACACHETA	834	8	2501	677	SANTANA DE PIRAPAMA	496	5	1329	615
ALTO RIO DOCE	253	22	1889	932	DELTA	772	10	518	332	MAMONAS	261	5	1054	370	SANTANA DO DESERTO	257	4	534	310
ALVARENGA	351	4	629	347	DESCOBERTO	354	4	917	569	MANGA	1.059	11	4104	768	SANTANA DO GARAMBEU	18	2	426	297
ALVINOPOLIS	479	14	2563	1129	DESTERRO DE ENTRE RIOS	229	6	1333	385	MANHUACU	4.835	140	12371	7723	SANTANA DO JACARE	120	6	829	438
ALVORADA DE MINAS	233	1	466	157	DESTERRO DO MELO	83	0	571	370	MANHUMIRIM	1.295	28	3075	1786	SANTANA DO MANHUACU	563	2	693	267
AMPARO DO SERRA	96	4	966	242	DIAMANTINA	1.629	16	6988	2490	MANTENA	2.648	59	3941	1639	SANTANA DO PARAISO	5.517	75	2886	1018
ANDRADAS	2.392	62	5553	1311	DIOGO DE VASCONCELOS	84	0	671	405	MAR DE ESPANHA	880	22	1505	960	SANTANA DO RIACHO	201	2	448	119
ANDRELANDIA	199	7	2289	1009	DIONISIO	299	9	1390	1094	MARAVILHAS	372	3	88	0	SANTANA DOS MONTES	88	0	641	460
ANGELANDIA	79	1	578	133	DIVINESIA	207	7	547	272	MARIA DA FE	667	26	1854	1108	SÃO BENTO ABADE	57	2	467	132
ANTONIO CARLOS	410	8	1423	847	DIVINO	853	17	3128	278	MARIANA	6.724	66	6017	1738	SÃO BRAS DO SUACUI	204	4	520	287
ANTONIO DIAS	441	17	1440	396	DIVINO DAS LARANJEIRAS	252	5	831	253	MARILAC	242	7	571	401	SÃO DOMINGOS DAS DORES	439	7	589	151
ANTONIO PRADO DE MINAS	145	5	467	232	DIVINOLANDIA DE MINAS	215	6	1032	555	MARIO CAMPOS	716	28	1339	336	SÃO DOMINGOS DO PRATA	588	11	3007	896
ARACAI	49	0	405	275	DIVINOPOLIS	10.560	318	33665	10495	MARIPE DE MINAS	186	4	658	356	SÃO FELIX DE MINAS	177	1	468	183
ARACITABA	74	7	403	272	DIVISA ALEGRE	219	7	782	271	MARLIERIA	257	13	685	147	SÃO FRANCISCO	902	24	8691	958
ARACUAÍ	1.102	23	5391	2922	DIVISA NOVA	351	10	894	217	MARMELOPOLIS	48	1	433	267	SÃO FRANCISCO DE PAULA	259	4	882	571
ARAGUARI	10.968	311	16832	8997	DIVISOPOLIS	327	5	1366	546	MARTINHO CAMPOS	629	15	1997	926	SÃO FRANCISCO DE SALES	323	13	720	488
ARANTINA	91	3	569	328	DOM BOSCO	152	7	609	285	MARTINS SOARES	136	8	902	438	SÃO FRANCISCO DO GLORIA	205	4	827	443
ARAPONGA	329	6	835	591	DOM CAVATI	392	13	987	616	MATA VERDE	403	6	1152	480	SÃO GERALDO	619	17	1656	757
ARAPORA	1.520	20	965	598	DOM JOAQUIM	531	3	829	429	MATERLANDIA	130	1	1145	134	SÃO GERALDO DA PIEDADE	208	10	574	150
ARAPUÁ	158	1	789	477	DOM SILVERIO	307	12	1117	397	MATEUS LEME	1.710	45	3975	956	SÃO GERALDO DO BAIXIO	121	5	469	148
ARAÚJOS	540	5	952	365	DOM VICOSO	126	2	559	322	MATIAS LOBATO	231	5	378	242	SÃO GONCALO DO ABAETE	259	8	931	591
ARAXÁ	8.314	127	13333	7426	DONA EUSEBIA	612	6	818	419	MATIAS BARBOSA	1.287	30	2217	1306	SÃO GONCALO DO PARA	305	10	1554	696
ARCEBURGO	607	15	1529	773	DORES DE CAMPOS	745	15	1161	559	MATIAS CARDOSO	184	6	1639	666	SÃO GONCALO DO RIO ABAIXO	1.037	20	1834	980
ARCOS	4.064	53	4566	3292	DORES DE GUANHAES	177	6	1257	194	MATIPO	835	20	1481	448	SÃO GONCALO DO RIO PRETO	120	1	555	238
AREADO	471	14	2062	744	DORES DO INDAIA	626	8	2504	1479	MATO VERDE	667	7	1761	430	SÃO GONCALO DO SAPUCAÍ	709	22	2801	681
ARGIRITA	238	5	590	230	DORES DO TURVO	141	5	682	430	MATOZINHOS	2.191	52	3626	2001	SÃO GOTARDO	2.288	59	4109	1294
ARICANDUVA	80	0	814	235	DORESOPOLIS	91	1	302	119	MATUTINA	143	5	1130	962	SÃO JOAO BATISTA DO GLORIA	690	17	1229	715
ARINOS	367	10	2859	975	DOURADOQUARA	65	2	369	275	MEDEIROS	127	2	404	89	SÃO JOAO DA LAGOA	129	1	638	419
ASTOLFO DUTRA	993	15	1997	629	DURANDE	855	5	817	442	MEDINA	815	19	3217	1753	SÃO JOAO DA MATA	222	6	426	239
ATALEIA	994	7	2125	648	ELOI MENDES	1.045	17	3524	1531	MENDES PIMENTEL	546	8	1065	615	SÃO JOAO DA PONTE	446	14	3654	1604
AUGUSTO DE LIMA	186	6	736	479	ENGENHEIRO CALDAS	563	24	1222	680	MERCES	454	11	1614	992	SÃO JOAO DAS MISSOES	318	6	5851	5144
BAEPENDI	1.001	12	3200	1312	ENGENHEIRO NAVARRO	135	4	1073	218	MESQUITA	338	3	863	464	SÃO JOAO DEL REI	4.592	101	12331	6421
BALDIM	417	8	976	632	ENTRE FOLHAS	305	7	1019	533	MINAS NOVAS	513	17	2537	2621	SÃO JOAO DO MANHUACU	555	22	979	554
BAMBUI	1.003	12	3885	1121	ENTRE RIOS DE MINAS	453	12	2559	589	MINDURAI	55	1	503	181	SÃO JOAO DO MANTENINHA	599	7	781	437
BANDEIRA	438	9	793	302	ERVALIA	1.014	21	2430	1220	MIRABELA	394	9	1795	1004	SÃO JOAO DO ORIENTE	611	18	1346	295
BANDEIRA DO SUL	165	6	735	488	ESMERALDAS	1.692	78	5650	1491	MIRADOURO	504	4	1422	769	SÃO JOAO DO PACUI	35	0	586	289
BARAO DE COCAIS	2.966	50	3357	2031	ESPERA FELIZ	1.918	26	2659	766	MIRAI	762	6	2334	1009	SÃO JOAO DO PARAISO	1.308	16	2550	1106
BARAO DE MONTE ALTO	183	7	1111	562	ESPINOSA	1.128	27	3432	1981	MIRAVANIA	10	0	722	287	SÃO JOAO EVANGELISTA	627	6	2323	1483
BARBACENA	4.920	158	21219	14084	ESPIRITO SANTO DO DOURADO	277	12	874	534	MOEDA	235	8	966	447	SÃO JOAO NEPOMUCENO	1.454	22	3614	1736
BARRA LONGA	217	6	1156	680	ESTIVA	611	14	1578	899	MOEMA	651	10	1096	337	SÃO JOAQUIM DE BICAS	1.272	76	2291	741
BARROSO	811	14	3356	982	ESTRELA DALVA	97	6	472	275	MONJOLOS	17	0	363	159	SÃO JOSE DA BARRA	322	7	726	216
BELA VISTA DE MINAS	605	9	1117	269	ESTRELA DO INDAIA	34	0	703	249	MONSENHOR PAULO	177	4	1216	710	SÃO JOSE DA LAPA	1.774	31	2055	551
BELMIRO BRAGA	145	3	612	334	ESTRELA DO SUL	368	9	935	345	MONTALVANIA	769	13	1842	1152	SÃO JOSE DA SAFIRA	303	6	427	197
BELO HORIZONTE	162.161	4.026	469.421	157.331	EUGENIOPOLIS	763	12	1630	854	MONTE ALEGRE DE MINAS	1.138	25	4078	1084	SÃO JOSE DA VARGINHA	113	0	204	61
BELO ORIENTE	2.200	49	3828	904	EWBANK DA CAMARA	222	3	508	288	MONTE AZUL	1.074	19	3334	1358	SÃO JOSE DA ALFREIA	116	3	593	299
BELO VALE	505	9	1532	612	EXTREMA	6.916	94	3787	2319	MONTE BELO	539	18	1937	611	SÃO JOSE DO DIVINIO	227	3	550	165
BERILO	9	1	2159	325	FAMA	68	0	554	315	MONTE CARMELO	3.608	145	6526	3412	SÃO JOSE DO GOIABAL	288	8	914	523
BERIZAL	101	1	811	432	FARIA LEMOS	131	4	649	403	MONTE FORMOSO	127	3	696	195	SÃO JOSE DO JACURI	175	1	929	604
BERTOPOLIS	254	0	1136	564	FELICIO DOS SANTOS	79	2	765	341	MONTE SANTO DE MINAS	680	28	3065	2010	SÃO JOSE DO MANTIMENTO	149			